

# Чертеж планировки территории, расположенной в границах: улица Комбинатская – граница территории ТЭЦ-4 в Советском административном округе города Омска

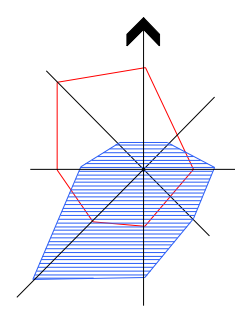
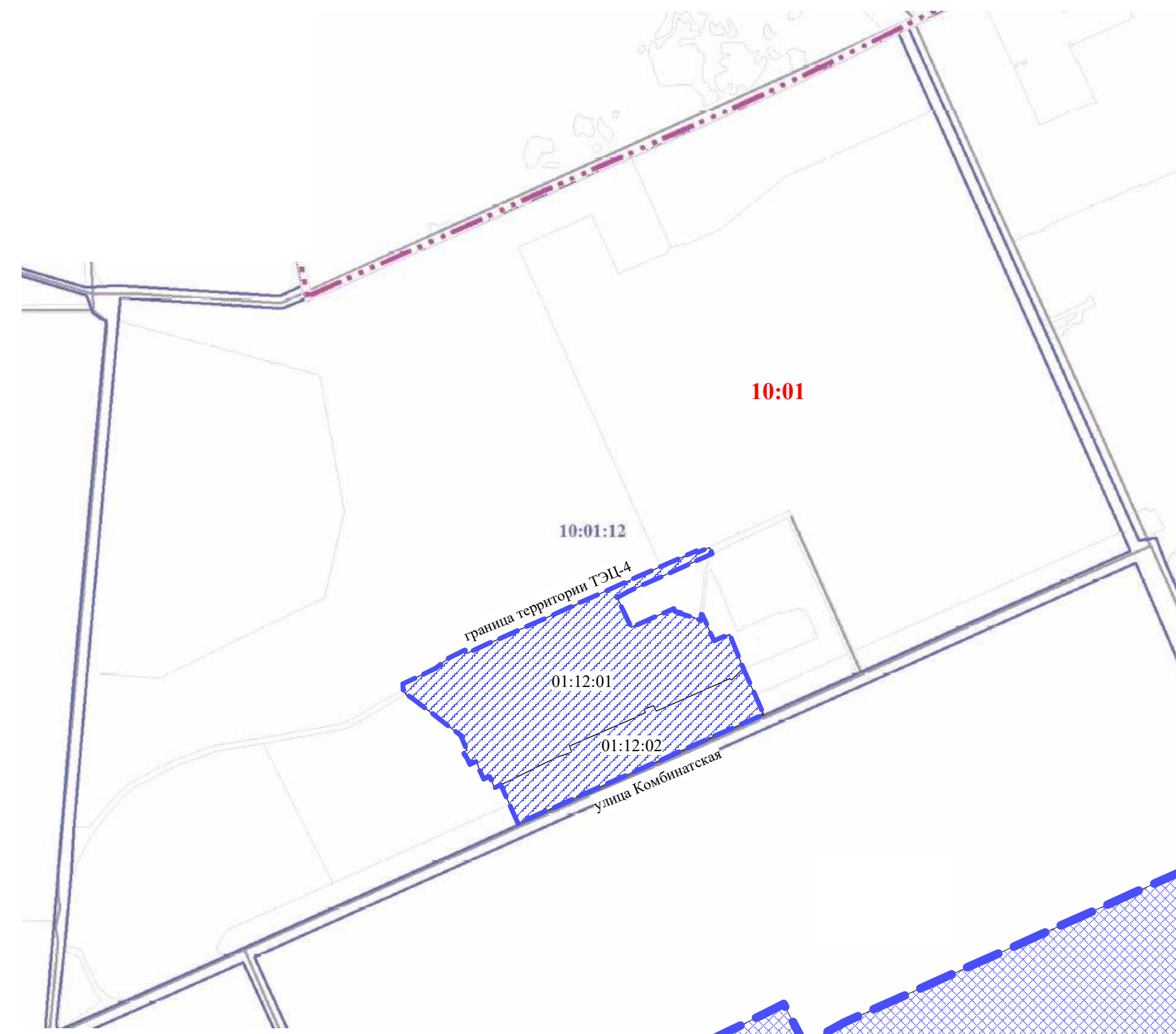
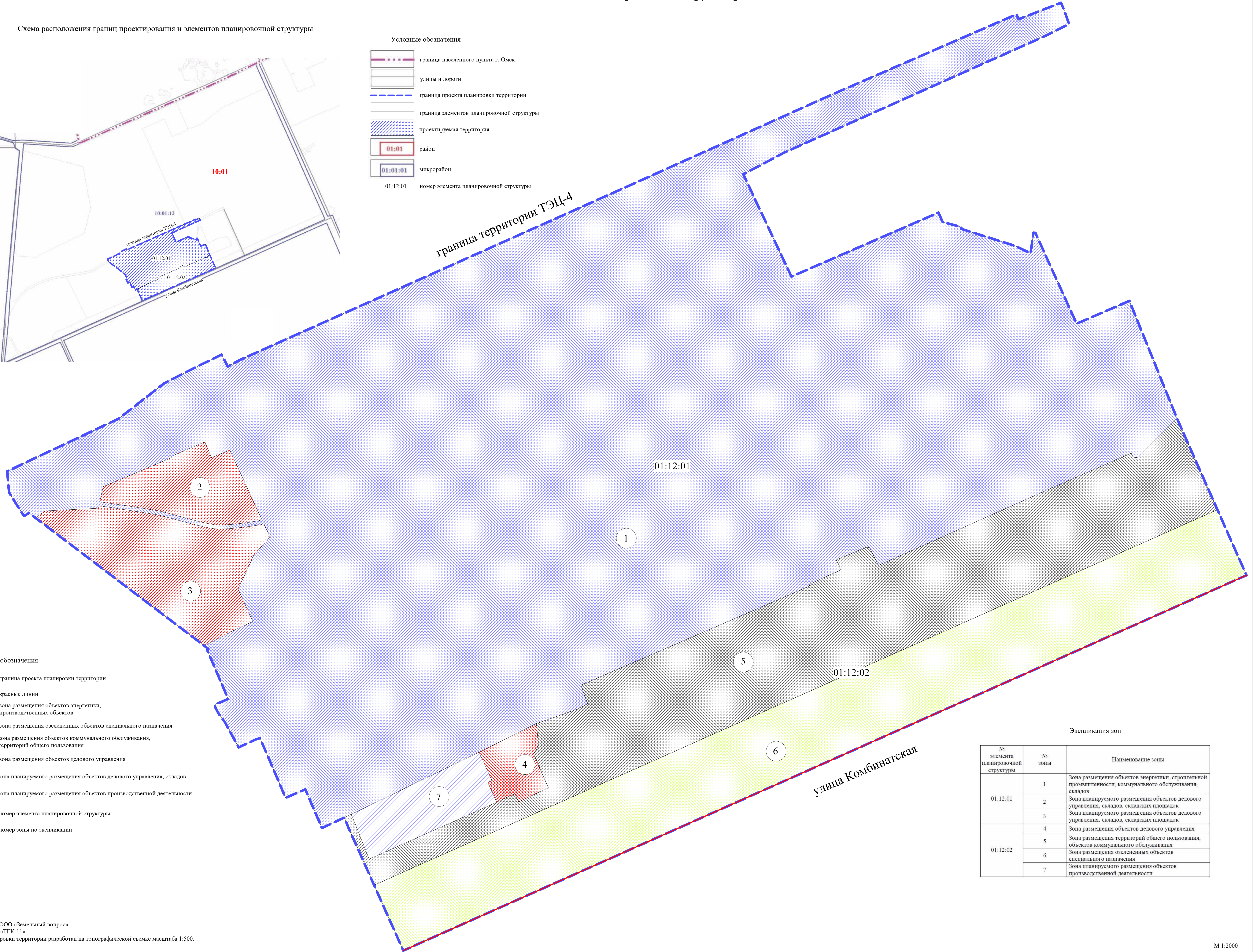


Схема расположения границ проектирования и элементов планировочной структуры



- Условные обозначения
- граница населенного пункта г. Омск
  - улицы и дороги
  - граница проекта планировки территории
  - граница элементов планировочной структуры
  - проектируемая территория
  - район
  - микрорайон
  - 01:12:01 номер элемента планировочной структуры

граница территории ТЭЦ-4



- Условные обозначения
- граница проекта планировки территории
  - красные линии
  - зона размещения объектов энергетики, производственных объектов
  - зона размещения озелененных объектов специального назначения
  - зона размещения объектов коммунального обслуживания, территорий общего пользования
  - зона размещения объектов делового управления
  - зона планируемого размещения объектов делового управления, складов
  - зона планируемого размещения объектов производственной деятельности
  - 01:12:01 номер элемента планировочной структуры
  - номер зоны по экспликации

Экспликация зон

№ элемента планировочной структуры	№ зоны	Наименование зоны
01:12:01	1	Зона размещения объектов энергетики, строительной промышленности, коммунального обслуживания, складов
	2	Зона планируемого размещения объектов делового управления, складов, складских площадок
	3	Зона планируемого размещения объектов делового управления, складов, складских площадок
01:12:02	4	Зона размещения объектов делового управления
	5	Зона размещения территорий общего пользования, объектов коммунального обслуживания
	6	Зона размещения озелененных объектов специального назначения
	7	Зона планируемого размещения объектов производственной деятельности

Примечание:  
1. Разработчик: ООО «Земельный вопрос».  
2. Заказчик: АО «ТТК-11».  
3. Проект планировки территории разработан на топографической съемке масштаба 1:500.