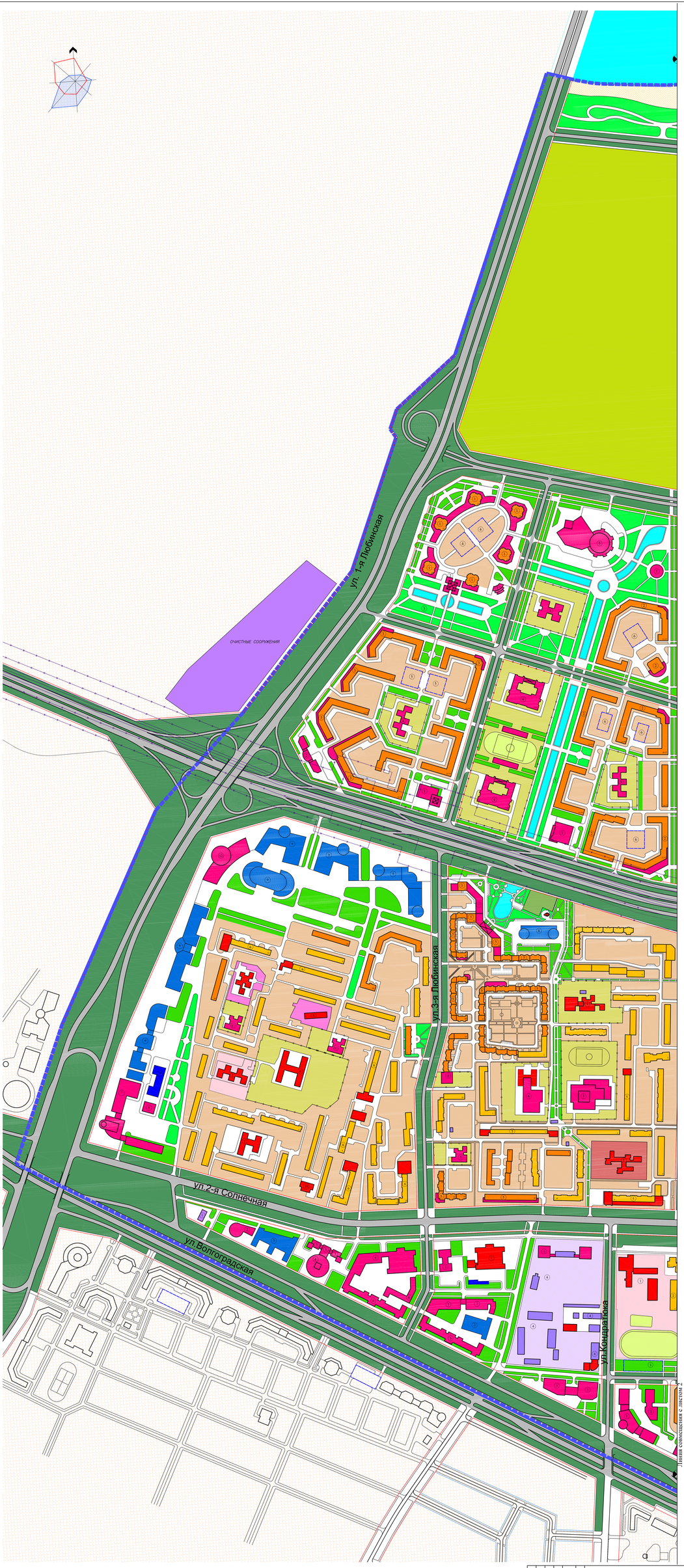

СХЕМА СОВМЕЩЕНИЯ ЛИСТОВ

	ЛИСТ 2	ЛИСТ 4
ЛИСТ 1	ЛИСТ 3	

М 1:2000

					206955 - ГПЛ-3
Изм.	Кол.уч.	Лист	N док.	Подпись	Дата
Рук.отдела	Мастрюк Л.К.				Разработка генерального плана, правил землепользования и застройки, документации по планировке территорий города Омска (II Очередь), документации по планировке территории Советского АО (Омск-III,IV) планир. районов левого берега Иртыша в совмещенных границах, домовладения, дороги, линейные объекты
Гл.арх.отд.	Мастрюк Б.К.				
Рук.группы	Кравцова М.В.				Правила землепользования и застройки. Основной чертеж. Схема зонирования территории. Домовладения 1-3 Шоссейная - левый берег Иртыша и 4 - Любинская - левый берег Иртыша. Часть II. Лист 3
Разработал	Зотова А.А.				
					Стадия: ПП; Лист: 4; Листов:
					Часть генерального территориального планирования города Омска, изображающая границы, зоны, объекты капитального строительства, зоны объектов капитального строительства
					ОАО ТПИ ОМСКГРАЖДАНПРОЕКТ

СОГЛАСОВАНО

Взам. инв. №

Подпись и дата

Инв. № подл.

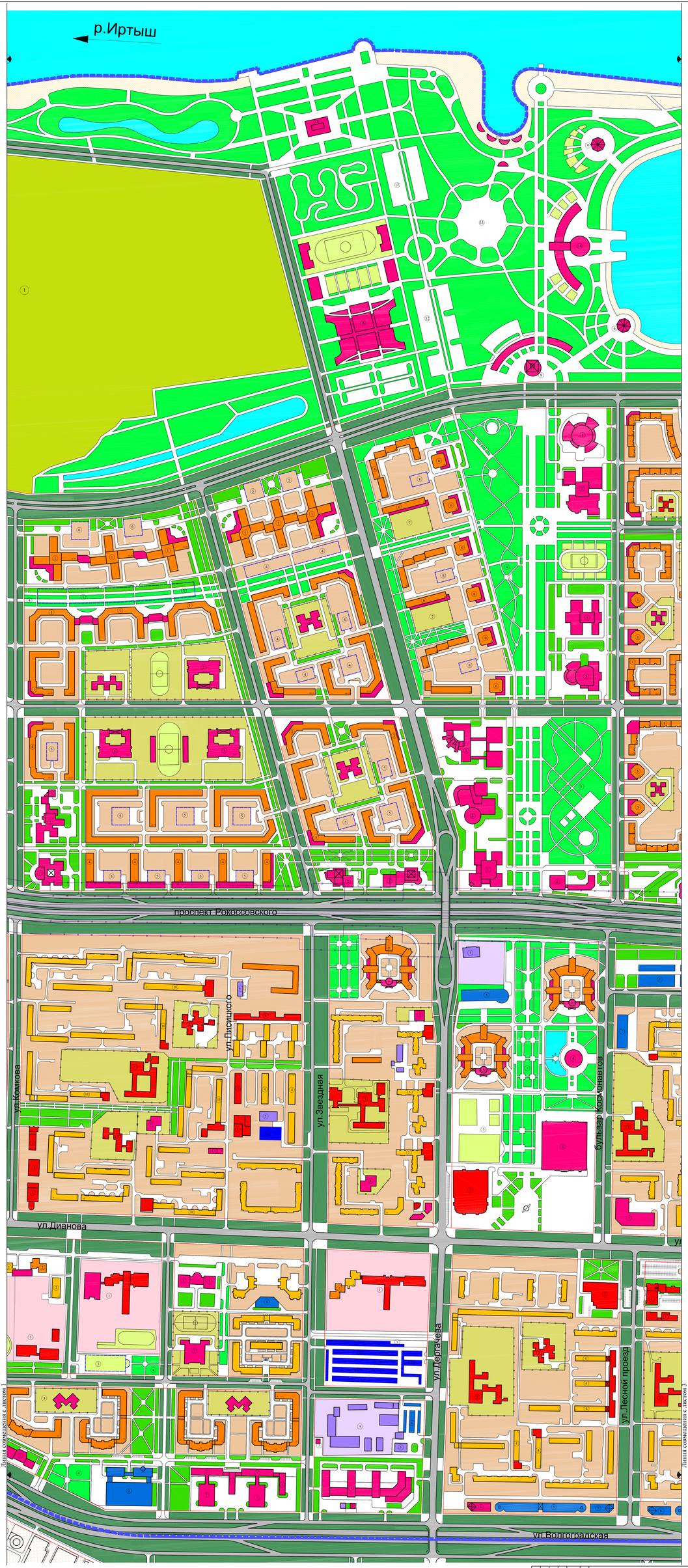

СХЕМА СОВМЕЩЕНИЯ ЛИСТОВ

	ЛИСТ 2	
ЛИСТ 1	ЛИСТ 3	ЛИСТ 4

М 1:2000

					206905 - ГП-3
Изм.	Кол.уч.	Лист	N док.	Подпись	Дата

Разработка генерального плана, правил землепользования и застройки, документации по планировке территорий города Омска (II-й очередь), в границах: р.Иртыш - ул.Волгоградская - ул.Осмаева - ПДК в районе действия зоны ограничений

Гл. инженер	Максимов Л.К.			Стадия	Лист	Листов
Гл.арх.проект	Мурзаева К.Е.			ПП	2	4
Рук.группы	Кузьмина М.И.			Чертеж совмещения территорий, отображающий существующее положение, зоны действия ограничений, зоны объектов капитального строительства	ОАО ТПИ ОМСКГРАЖДАНПРОЕКТ	
Разработал	Зотенко А.А.					

СОГЛАСОВАНО

Взам. инв. №

Подпись и дата

Инв. № подл.

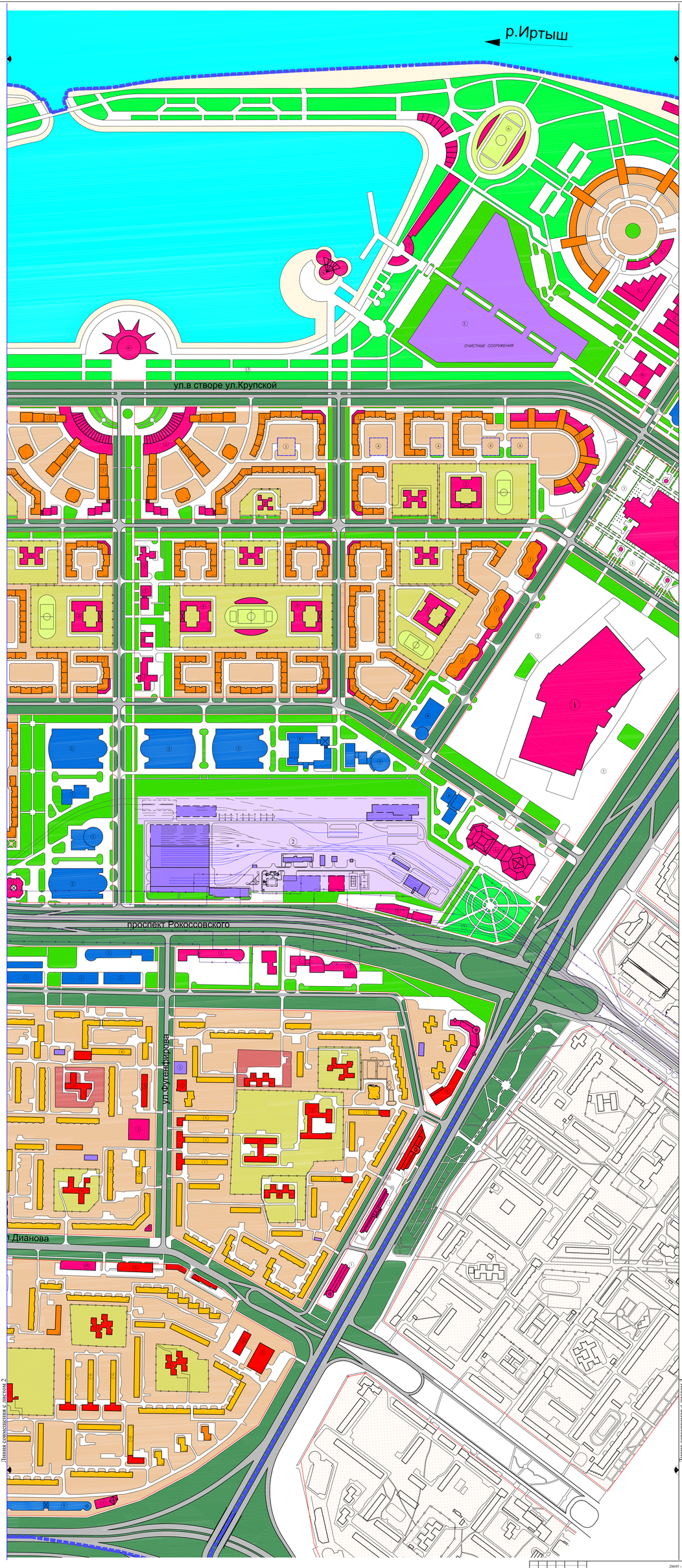

СХЕМА СОВМЕЩЕНИЯ ЛИСТОВ

ЛИСТ 1	ЛИСТ 2	ЛИСТ 3	ЛИСТ 4

М 1:2000

						20695 - ГТЦ-3
Изм.	Кол.уч.	Лист	N док.	Подпись	Дата	Разработка генерального плана, правил землепользования и застройки, документации по планировке территорий города Омска Корректировка проекта планировки и проекта межевания территории 11 (Участок 11.IV) планировочного района левобережная часть Иртышского района в границах: проспект Маркса, улица Дианова, Иртыш, Ленинский
Рук.отд.отд.		Мясников Л.В.				Стадия	Лист	Листов
Гл.арх.отд.		Абрамова Б.С.				ПП	2	4
Рук.группы		Красикова М.В.				Чертеж совмещения территории,отображающий границы,виды,назначение,основные параметры и характеристики объектов капитального строительства, линии объектов капитального строительства	ОАО ГПИ ОМСКГРАЖДАНПРОЕКТ	
Разработал		Зотова А.А.						

СОГЛАСОВАНО

Взам. инв. N	Подпись и дата	Инв. N подл.

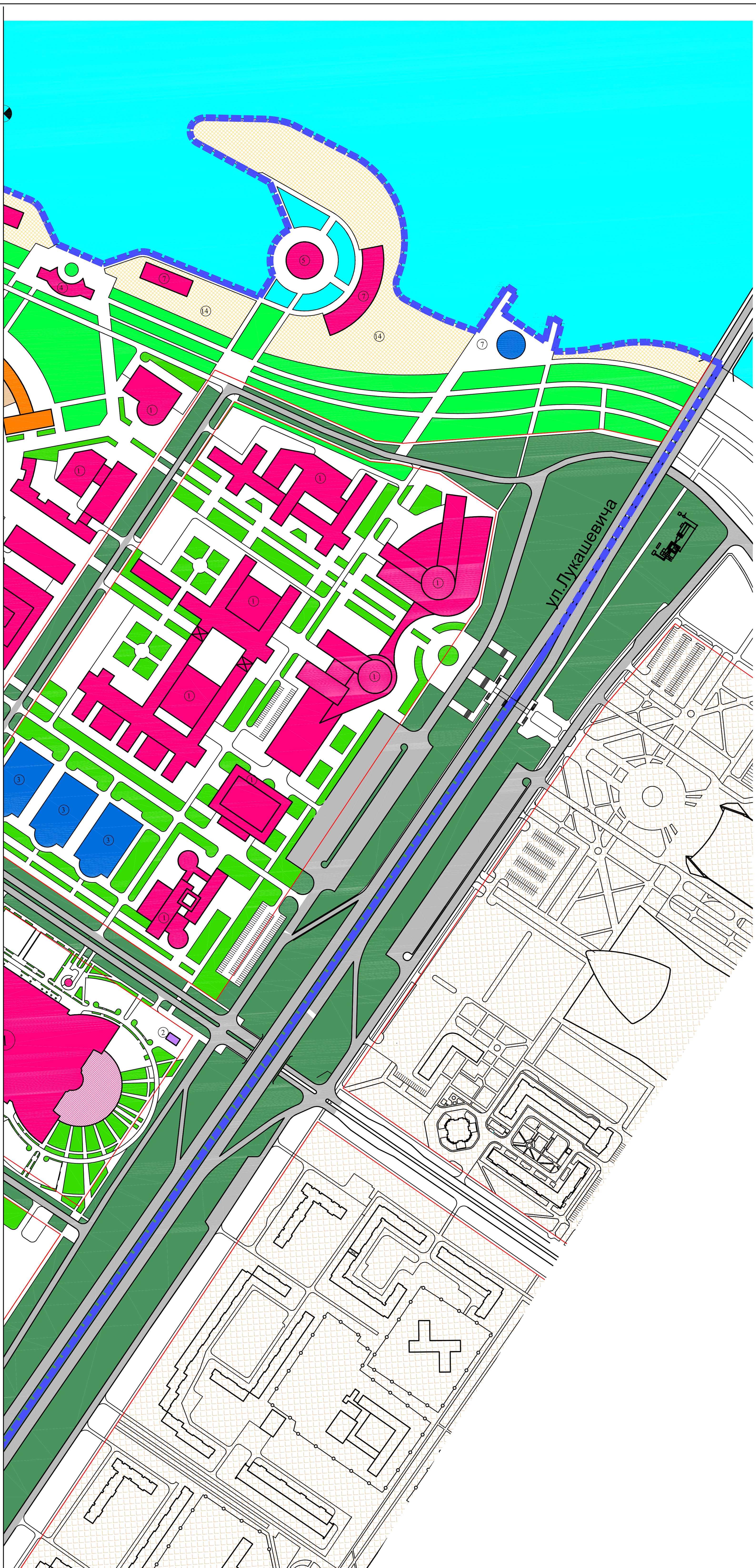

СХЕМА РАСПОЛОЖЕНИЯ ЭЛЕМЕНТОВ ПЛАНИРОВОЧНОЙ СТРУКТУРЫ

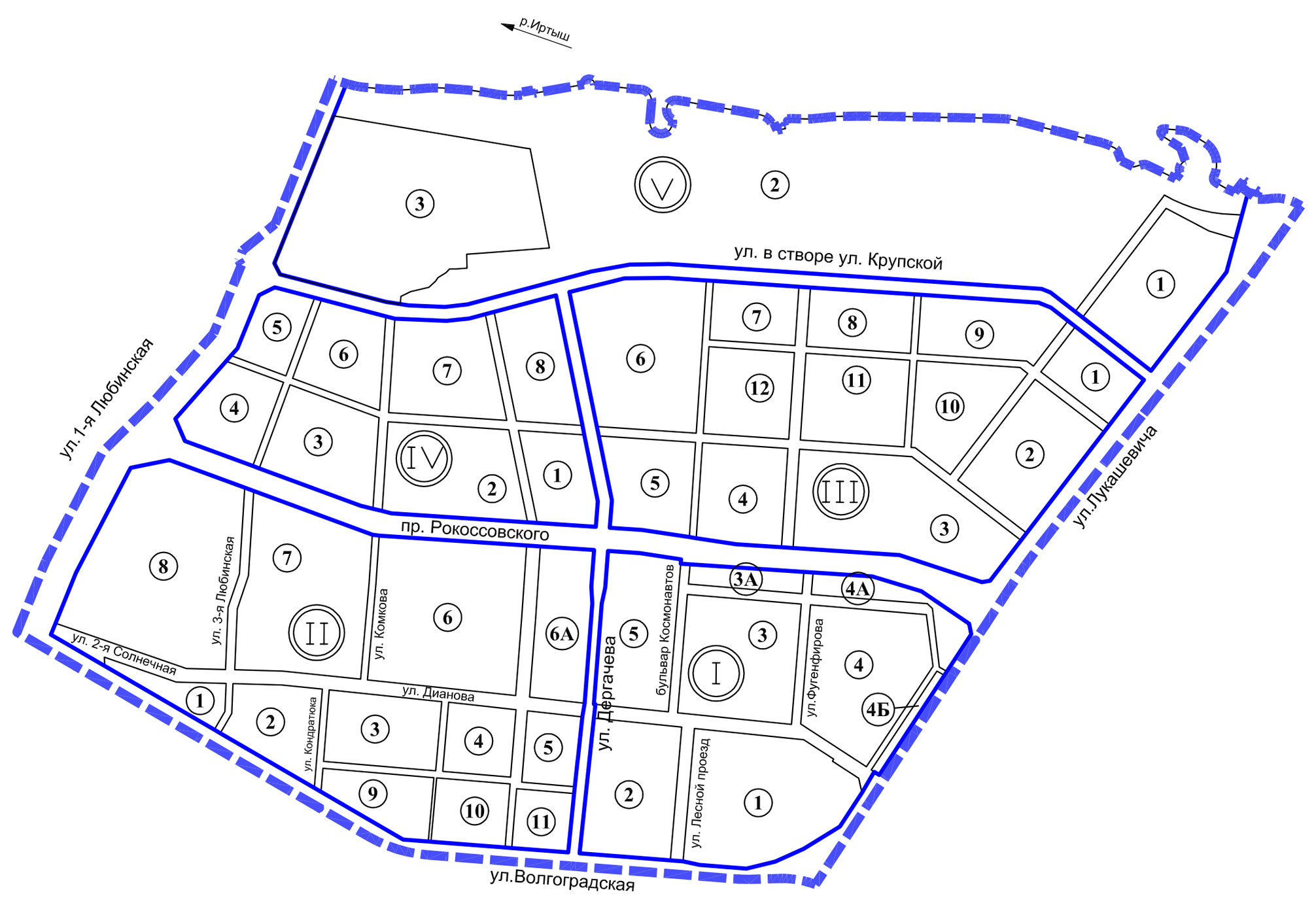

- Номер жилого района
- Номер элемента планировочной структуры

ЭКСПЛИКАЦИЯ

I ЖИЛОЙ РАЙОН

МИКРОРАЙОН №1 В ГРАНИЦАХ: УЛИЦА ДИАНОВА - УЛИЦА ЛУКАШЕВИЧА - УЛИЦА ВОЛГОГРАДСКАЯ - УЛИЦА ЛЕСНОЙ ПРОЕЗД

ЭЛЕМЕНТ ПЛАНИРОВОЧНОЙ СТРУКТУРЫ №1

1 Магазин
2 Автоматическая телефонная станция
3 Магазины, торговые комплексы
4 Объект дополнительного образования
5 Объект начального общего и среднего (полного) общего образования на 825 мест
6 Объект дошкольного образования на 195 мест
7 Многоквартирные жилые дома со встроенно-пристроенными объектами социльного, коммунально-бытового, административного и иного назначения, магазины товаров первой необходимости
8 Коммунальные объекты V класса опасности, наземные многоэтажные гаражи-стоянки на 500 машиномест
9 Автомойка
10 Объект здравоохранения (Медицинский центр)
11 Кафе

МИКРОРАЙОН №2 В ГРАНИЦАХ: УЛИЦА ДИАНОВА - УЛИЦА ЛЕСНОЙ ПРОЕЗД- УЛИЦА ВОЛГОГРАДСКАЯ - УЛИЦА ДЕРГАЧЕВА

ЭЛЕМЕНТ ПЛАНИРОВОЧНОЙ СТРУКТУРЫ №2

1 Торговый комплекс
2 Объект начального общего и среднего (полного) общего образования на 635 мест
3 Объект дошкольного образования на 215 мест
4 Многоквартирные жилые дома со встроенно-пристроенными объектами социльного, коммунально-бытового, административного и иного назначения, магазины товаров первой необходимости
5 Коммунальные объекты V класса опасности, наземные многоэтажные гаражи-стоянки на 323 машиномест
6 Деловой центр

МИКРОРАЙОН №3 В ГРАНИЦАХ: УЛИЦА РОКОССОВСКОГО - УЛИЦА ФУГЕНФИРОВА- УЛИЦА ДИАНОВА - УЛИЦА ДЕРГАЧЕВА

ЭЛЕМЕНТ ПЛАНИРОВОЧНОЙ СТРУКТУРЫ №3

1 Торговый комплекс
2 Объект социального обслуживания (дом ребенка)
3 Объект начального общего и среднего (полного) общего образования на 800 мест
4 Объект дошкольного образования на 205 мест
5 Объект здравоохранения (поликлиника) на 375 посещений в смену
6 Многоквартирные жилые дома со встроенно-пристроенными объектами социльного, коммунально-бытового, административного и иного назначения, магазины товаров первой необходимости
7 Наземный многоэтажный гараж-стоянка на 299 машиномест
8 Магазин

ЭЛЕМЕНТ ПЛАНИРОВОЧНОЙ СТРУКТУРЫ №3А

1 Производственно-коммунальные объекты IV - V классов опасности

МИКРОРАЙОН №4 В ГРАНИЦАХ: УЛИЦА РОКОССОВСКОГО - УЛИЦА ЛУКАШЕВИЧА - УЛИЦА ДИАНОВА - УЛИЦА ФУГЕНФИРОВА

ЭЛЕМЕНТ ПЛАНИРОВОЧНОЙ СТРУКТУРЫ №4

1 Многоквартирные жилые дома со встроенно-пристроенными объектами социльного, коммунально-бытового, административного и иного назначения, магазины товаров первой необходимости
2 Объект социального обслуживания (детский дом)
3 Объект начального общего и среднего (полного) общего образования на 1510 мест
4 Объект дошкольного образования на 175 мест
5 Подземное овощехранилище
6 Объект дошкольного образования на 190 мест
7 Объект административно-делового и общественного назначения

ЭЛЕМЕНТ ПЛАНИРОВОЧНОЙ СТРУКТУРЫ №4А

1 Объект административно-делового и общественного назначения
2 Торговый комплекс
3 Магазин

ЭЛЕМЕНТ ПЛАНИРОВОЧНОЙ СТРУКТУРЫ №4Б

1 Магазины, торговый комплексы и центры

ЭЛЕМЕНТ ПЛАНИРОВОЧНОЙ СТРУКТУРЫ №5

1 Торговый комплекс
2 Торговый, развлекательный комплекс
3 Физкультурно - оздоровительные сооружения открытого типа
4 Культурно - досуговый комплекс (СПА)
5 Объект инженерного обеспечения ,наземные многоэтажные гаражи-стоянки
6 Многоквартирные жилые дома с объектами дошкольного образования на 50 мест
7 Бульвар

II ЖИЛОЙ РАЙОН

ЭЛЕМЕНТ ПЛАНИРОВОЧНОЙ СТРУКТУРЫ №1

1 Автозаправочная станция
2 Объект административно-делового и общественного назначения
3 Автосервисные предприятия
4 Салоны по продаже автотранспортных средств
5 Наземный многоэтажный гараж-стоянка

ЭЛЕМЕНТ ПЛАНИРОВОЧНОЙ СТРУКТУРЫ №2

1 Объект административно-делового и общественного назначения
2 Наземный многоэтажный гараж-стоянка
3 Салоны по продаже автотранспортных средств
4 Производственно - коммунально - складские объекты IV-V классов опасности
5 Автосервисное предприятие

ЭЛЕМЕНТ ПЛАНИРОВОЧНОЙ СТРУКТУРЫ №3

1 Объекты среднего специального и профессионального образования
2 Общежития
3 Подземные гаражи - стоянки
4 Сквер

ЭЛЕМЕНТ ПЛАНИРОВОЧНОЙ СТРУКТУРЫ №4

1 Спортивный комплекс
2 Объект начального общего и среднего (полного) общего образования на 1000 мест
3 Подземные гаражи - стоянки

ЭЛЕМЕНТ ПЛАНИРОВОЧНОЙ СТРУКТУРЫ №5

1 Объект среднего специального и профессионального образования
2 Общежития
3 Гаражи боксового типа

МИКРОРАЙОН "ЗВЕЗДНЫЙ" В ГРАНИЦАХ: УЛИЦА РОКОССОВСКОГО - УЛИЦА ДЕРГАЧЕВА - УЛИЦА ДИАНОВА - УЛИЦА КОМКОВА

ЭЛЕМЕНТ ПЛАНИРОВОЧНОЙ СТРУКТУРЫ №6

1 Магазины, торговые комплексы
2 Объект дополнительного образования
3 Объект среднего специального и профессионального образования
4 Общежития
5 Подземное овощехранилище
6 Наземный многоэтажный гараж-стоянка
7 Объект начального общего и среднего (полного) общего образования на 895 мест
8 Объект дошкольного образования на 395 мест
9 Объект инженерного обеспечения
10 Многоквартирные жилые дома со встроенно-пристроенными объектами объектами социльного, коммунально-бытового, административного и иного назначения, магазины товаров первой необходимости
11 Объект дошкольного образования на 100 мест

ЭЛЕМЕНТ ПЛАНИРОВОЧНОЙ СТРУКТУРЫ №6А

1 Магазин
2 Объект дошкольного образования на 50 мест
3 Объект начального общего и среднего (полного) общего образования на 1150 мест
4 Объект дошкольного образования на 100 мест
5 Многоквартирные жилые дома со встроенно-пристроенными объектами социльного, коммунально-бытового, административного и иного назначения, магазины товаров первой необходимости
6 Многоквартирный жилой дом с объектом дошкольного образования на 50 мест

МИКРОРАЙОН №7 В ГРАНИЦАХ: УЛИЦА РОКОССОВСКОГО - УЛИЦА КОМКОВА - УЛИЦА ДИАНОВА - УЛИЦА 3-Я ЛЮБИНСКАЯ

ЭЛЕМЕНТ ПЛАНИРОВОЧНОЙ СТРУКТУРЫ №7

1 Объект дошкольного образования на 220 мест
2 Объект социального обслуживания (детский дом)
3 Объект начального общего и среднего (полного) общего образования на 1530 мест
4 Объект дошкольного образования на 380 мест
5 Многоквартирные жилые дома со встроенно-пристроенными объектами социльного, коммунально-бытового, административного и иного назначения, магазины товаров первой необходимости
6 Объект дошкольного образования на 100 мест
7 Объект дошкольного образования на 150 мест
8 Наземный многоэтажный гараж - стоянка
9 Многоквартирный жилой дом средней этажности с объектом здравоохранения

МИКРОРАЙОН "СОЛНЕЧНЫЙ" В ГРАНИЦАХ: УЛИЦА РОКОССОВСКОГО - УЛИЦА 3-Я ЛЮБИНСКАЯ - УЛИЦА ДИАНОВА - УЛИЦА ЛЮБИНСКАЯ

ЭЛЕМЕНТ ПЛАНИРОВОЧНОЙ СТРУКТУРЫ №8

1 Структурное подразделение федерального министерства
2 Высшее учебное заведение
3 Объект здравоохранения (санаторий) на 75 мест
4 Объект начального общего и среднего (полного) общего образования на 1564 мест
5 Объект здравоохранения (поликлиника) на 50 посещений в смену
6 Многоквартирные жилые дома со встроенно-пристроенными объектами социльного, коммунально-бытового, административного и иного назначения, магазины товаров первой необходимости
7 Магазины ,салоны по продаже автотранспортных средств
8 Отстойно - разворотная площадка городского транспорта, диспетчерский пункт
9 Коммунально - складские предприятия IV-V классов опасности, наземные многоэтажные гаражи-стоянки
10 Магазин
11 Объект дошкольного образования на 100 мест
12 Объект административно-делового и общественного назначения

ЭЛЕМЕНТ ПЛАНИРОВОЧНОЙ СТРУКТУРЫ №9

1 Объект административно-делового и общественного назначения
2 Наземный многоэтажный гараж -стоянка ,автосервисное предприятие
3 Объект дошкольного образования на 280 мест
4 Сквер

ЭЛЕМЕНТ ПЛАНИРОВОЧНОЙ СТРУКТУРЫ №10

1 Салоны по продаже автотранспортных средств, автосервисные предприятия
2 Розничные рынки продовольственных и промышленных товаров
3 Объект дошкольного образования на 280 мест

ЭЛЕМЕНТ ПЛАНИРОВОЧНОЙ СТРУКТУРЫ №11

1 Объект административно-делового и общественного назначения
2 Магазин, автосервисное предприятие
3 Антенно - мачтовое сооружение
4 Объект пожарной охраны
5 Автосервисное предприятие
6 Гаражи боксового типа

III ЖИЛОЙ РАЙОН

ЭЛЕМЕНТ ПЛАНИРОВОЧНОЙ СТРУКТУРЫ №1

1 Торговый, развлекательный комплекс
2 Автозаправочная станция
3 Гостевые открытые автостоянки

ЭЛЕМЕНТ ПЛАНИРОВОЧНОЙ СТРУКТУРЫ №2

1 Торговый, развлекательный комплекс
2 Гостевые открытые автостоянки

ЭЛЕМЕНТ ПЛАНИРОВОЧНОЙ СТРУКТУРЫ №3

1 Торговый, развлекательный комплекс
2 Метродепо с ремонтной базой
3 Наземные многоэтажные гаражи - стоянки
4 Объект пожарной охраны
5 Автосервисное предприятие
6 Электроподстанция
7 Сквер
8 Объект административно - делового и общественного назначения

ЭЛЕМЕНТ ПЛАНИРОВОЧНОЙ СТРУКТУРЫ №4

1 Объект административно - делового и общественного назначения
2 Наземные многоэтажные гаражи - стоянки на 2500 машиномест
3 Объекты коммунально - бытового назначения
4 Объект дошкольного образования на 140 мест
5 Многоквартирные жилые дома со встроенно-пристроенными объектами социльного, коммунально-бытового, административного и иного назначения, магазины товаров первой необходимости

ЭЛЕМЕНТ ПЛАНИРОВОЧНОЙ СТРУКТУРЫ №5

1 Торговый центр
2 Многофункциональный культурно - развлекательный комплекс
3 Розничный рынок продовольственных и промышленных товаров
4 Объект бытового обслуживания
5 Бульвар ,сквер

ЭЛЕМЕНТ ПЛАНИРОВОЧНОЙ СТРУКТУРЫ №6

1 Детская, юношеская спортивная школа
2 Крытое физкультурно - оздоровительного сооружение
3 Многопрофильный объект дополнительного образования
4 Бульвар, сквер

II ЖИЛОЙ РАЙОН (продолжение)

5 Объект начального общего и среднего (полного) общего образования на 1000 мест
6 Многоквартирные жилые дома со встроенно-пристроенными объектами социльного, коммунально-бытового, административного и иного назначения, магазины товаров первой необходимости
7 Объект дошкольного образования на 180 мест
8 Подземные (полуподземные) гаражи - стоянки

ЭЛЕМЕНТ ПЛАНИРОВОЧНОЙ СТРУКТУРЫ №7

1 Многоквартирные жилые дома со встроенно-пристроенными объектами социльного, коммунально-бытового, административного и иного назначения, магазины товаров первой необходимости, жилищно-эксплуатационная организация
2 Объект дошкольного образования на 140 мест

ЭЛЕМЕНТ ПЛАНИРОВОЧНОЙ СТРУКТУРЫ №8

1 Многоквартирные жилые дома со встроенно-пристроенными объектами социльного, коммунально-бытового, административного и иного назначения,магазины товаров первой необходимости
2 Объект дошкольного образования на 140 мест
3 Подземный (полуподземный) гараж - стоянка

ЭЛЕМЕНТ ПЛАНИРОВОЧНОЙ СТРУКТУРЫ №9

1 Многоквартирные жилые дома со встроенно-пристроенными объектами социльного, коммунально-бытового, административного и иного назначения, магазины товаров первой необходимости
2 Объект дошкольного образования на 140 мест
3 Объект начального общего и среднего (полного) общего образования на 1000 мест
4 Подземный (полуподземный) гараж - стоянка

ЭЛЕМЕНТ ПЛАНИРОВОЧНОЙ СТРУКТУРЫ №10

1 Многоквартирные жилые дома со встроенно-пристроенными объектами социльного, коммунально-бытового, административного и иного назначения, магазины товаров первой необходимости
2 Объект дошкольного образования на 330 мест
3 Объект начального общего и среднего (полного) общего образования на 1000 мест
4 Наземный многоэтажный гараж-стоянка

ЭЛЕМЕНТ ПЛАНИРОВОЧНОЙ СТРУКТУРЫ №11

1 Объект здравоохранения (поликлиника) на 600 посещений в смену
2 Аптека, молочная кухня
3 Объект здравоохранения (поликлиника) на 1000 посещений в смену
4 Многоквартирные жилые дома со встроенно-пристроенными объектами социльного, коммунально-бытового, административного и иного назначения, магазины товаров первой необходимости
5 Объект начального общего и среднего (полного) общего образования на 1000 мест
6 Объект дошкольного образования на 330 мест

ЭЛЕМЕНТ ПЛАНИРОВОЧНОЙ СТРУКТУРЫ №12

1 Многоквартирные жилые дома со встроенно-пристроенными объектами социльного, коммунально-бытового, административного и иного назначения, магазины товаров первой необходимости
2 Объект начального общего и среднего (полного) общего образования на 1000 мест
3 Объект дошкольного образования на 140 мест
4 Объект дошкольного образования на 330 мест

IV ЖИЛОЙ РАЙОН

ЭЛЕМЕНТ ПЛАНИРОВОЧНОЙ СТРУКТУРЫ №1

1 Торговый центр
2 Объект бытового обслуживания
3 Многоквартирные жилые дома со встроенно-пристроенными объектами социльного, коммунально-бытового, административного и иного назначения, магазины товаров первой необходимости
4 Объект дошкольного образования на 330 мест
5 Подземный (полуподземный) гараж - стоянка

ЭЛЕМЕНТ ПЛАНИРОВОЧНОЙ СТРУКТУРЫ №2

1 Жилищно-эксплуатационная организация
2 Объект здравоохранения (поликлиника) на 1600 посещений в смену
3 Объект начального общего и среднего (полного) общего образования на 1000 мест
4 Многоквартирные жилые дома со встроенно-пристроенными объектами социльного, коммунально-бытового, административного и иного назначения, магазины товаров первой необходимости
5 Подземный (полуподземный) гараж - стоянка

ЭЛЕМЕНТ ПЛАНИРОВОЧНОЙ СТРУКТУРЫ №3

1 Крытое физкультурно - оздоровительное сооружение
2 Многоквартирные жилые дома со встроенно-пристроенными объектами социльного, коммунально-бытового, административного и иного назначения, магазины товаров первой необходимости
3 Объект дошкольного образования на 280 мест
4 Объект начального общего и среднего (полного) общего образования на 1000 мест
5 Бульвар
6 Подземный (полуподземный) гараж - стоянка

ЭЛЕМЕНТ ПЛАНИРОВОЧНОЙ СТРУКТУРЫ №4

1 Крытое физкультурно - оздоровительное сооружение
2 Магазин товаров первой необходимости
3 Многоквартирные жилые дома со встроенно-пристроенными объектами социльного, коммунально-бытового, административного и иного , назначения магазины товаров первой необходимости
4 Объект дошкольного образования на 280 мест
5 Подземный (полуподземный) гараж - стоянка

ЭЛЕМЕНТ ПЛАНИРОВОЧНОЙ СТРУКТУРЫ №5

1 Многоквартирные жилые дома со встроенно-пристроенными объектами социльного, коммунально-бытового, административного и иного , назначения магазины товаров первой необходимости
2 Объекты обслуживания населения (общественное питание,прокат и т.д.)
3 Сквер
4 Подземный (полуподземный) гараж - стоянка

ЭЛЕМЕНТ ПЛАНИРОВОЧНОЙ СТРУКТУРЫ №6

1 Объект клубного типа
2 Многоквартирные жилые дома со встроенно-пристроенными объектами социльного, коммунально-бытового, административного и иного назначения, магазины товаров первой необходимости
3 Объект дошкольного образования на 330 мест
4 Скверы, бульвары
5 Объект досугового назначения
6 Подземный (полуподземный) гараж - стоянка

ЭЛЕМЕНТ ПЛАНИРОВОЧНОЙ СТРУКТУРЫ №7

1 Многоквартирные жилые дома со встроенно-пристроенными объектами социльного, коммунально-бытового, административного и иного назначения, магазины товаров первой необходимости
2 Объект начального общего и среднего (полного) общего образования на 1000 мест
3 Объект дошкольного образования на 280 мест
4 Бульвар
5 Подземный (полуподземный) гараж - стоянка

ЭЛЕМЕНТ ПЛАНИРОВОЧНОЙ СТРУКТУРЫ №8

1 Многоквартирные жилые дома со встроенно-пристроенными объектами социльного, коммунально-бытового, административного и иного назначения, магазины товаров первой необходимости
2 Объект дошкольного образования на 280 мест
3 Бульвар
4 Подземный (полуподземный) гараж - стоянка

V ПРИБРЕЖНАЯ ТЕРРИТОРИЯ

ЭЛЕМЕНТ ПЛАНИРОВОЧНОЙ СТРУКТУРЫ №1

1 Общественная застройка административно - делового, коммерческого назначения, магазины, торговые комплексы и центры, многофункциональный культурно - развлекательный комплекс и т.д.
2 Бульвар
3 Наземные многоэтажные гаражи-стоянки

ЭЛЕМЕНТ ПЛАНИРОВОЧНОЙ СТРУКТУРЫ №2

1 Объекты образования
2 Общежития
3 Очистные сооружения ливневых стоков
4 Лодочная станция
5 Кафе
6 Физкультурно - оздоровительное сооружение открытого типа
7 Яхт-клуб
8 Водноспортивная база
9 Объекты досугового назначения, предназначенные для массового кратковременного отдыха, рестораны, бары, столовые, кафе,закусочные, гольф - клуб, лыжная база, пункты проката и т.д.
10 Комплекс физкультурно - оздоровительных сооружений открытого, крытого типа
11 Аттракционы
12 Гостевые открытые автостоянки
13 Станция юных техников, натуралистов, туристов
14 Пляжи, набережные
15 Бульвары
16 Объекты досугового назначения

ЭЛЕМЕНТ ПЛАНИРОВОЧНОЙ СТРУКТУРЫ №3

1 Объекты и земельные участки, предназначенные для ведения дачного хозяйства и садоводства

УСЛОВНЫЕ ОБОЗНАЧЕНИЯ

- ГРАНИЦА ПРОЕКТИРУЕМОЙ ТЕРРИТОРИИ
- СУЩЕСТВУЮЩИЕ ОБЪЕКТЫ КАПИТАЛЬНОГО СТРОИТЕЛЬСТВА АДМИНИСТРАТИВНО-ДЕЛОВОГО И ОБЩЕСТВЕННОГО НАЗНАЧЕНИЯ
- ПРОЕКТИРУЕМЫЕ ОБЪЕКТЫ КАПИТАЛЬНОГО СТРОИТЕЛЬСТВА АДМИНИСТРАТИВНО-ДЕЛОВОГО И ОБЩЕСТВЕННОГО НАЗНАЧЕНИЯ
- СУЩЕСТВУЮЩИЕ ОБЪЕКТЫ КАПИТАЛЬНОГО СТРОИТЕЛЬСТВА ЖИЛОГО ФОНДА
- ПРОЕКТИРУЕМЫЕ ОБЪЕКТЫ КАПИТАЛЬНОГО СТРОИТЕЛЬСТВА ЖИЛОГО ФОНДА
- ПРОЕКТИРУЕМЫЕ ПОДЗЕМНЫЕ ГАРАЖИ-СТОЯНКИ
- СУЩЕСТВУЮЩИЕ ГАРАЖИ
- ПРОЕКТИРУЕМЫЕ НАЗЕМНЫЕ ГАРАЖИ-СТОЯНКИ
- СУЩЕСТВУЮЩИЕ ПРОИЗВОДСТВЕННО-КОММУНАЛЬНЫЕ ОБЪЕКТЫ V-IV КЛАССОВ ОПАСНОСТИ, ОБЪЕКТЫ ИНЖЕНЕРНОЙ ИНФРАСТРУКТУРЫ, ОБЪЕКТЫ И СООРУЖЕНИЯ, НЕОБХОДИМЫЕ ДЛЯ ИНЖЕНЕРНОГО ОБЕСПЕЧЕНИЯ ОБЪЕКТОВ КАПИТАЛЬНОГО СТРОИТЕЛЬСТВА
- ПРОЕКТИРУЕМЫЕ ПРОИЗВОДСТВЕННО-КОММУНАЛЬНЫЕ ОБЪЕКТЫ V-IV КЛАССОВ ОПАСНОСТИ, ОБЪЕКТЫ ИНЖЕНЕРНОЙ ИНФРАСТРУКТУРЫ, ОБЪЕКТЫ И СООРУЖЕНИЯ, НЕОБХОДИМЫЕ ДЛЯ ИНЖЕНЕРНОГО ОБЕСПЕЧЕНИЯ ОБЪЕКТОВ КАПИТАЛЬНОГО СТРОИТЕЛЬСТВА
- ЛИНИИ, ОБОЗНАЧАЮЩИЕ ДОРОГИ, УЛИЦЫ И ПРОЕЗДЫ
- ЗОНА ЖИЛОЙ ЗАСТРОЙКИ
- КРАСНЫЕ ЛИНИИ
- ТЕРРИТОРИЯ ОБЪЕКТОВ ДОШКОЛЬНОГО ОБРАЗОВАНИЯ И НАЧАЛЬНОГО ОБЩЕГО И СРЕДНЕГО (ПОЛНОГО) ОБЩЕГО ОБРАЗОВАНИЯ
- ТЕРРИТОРИЯ ОБЪЕКТОВ ВЫСШИХ УЧЕБНЫХ ЗАВЕДЕНИЙ И ОБЪЕКТОВ СРЕДНЕГО СПЕЦИАЛЬНОГО И ПРОФЕССИОНАЛЬНОГО ОБРАЗОВАНИЯ
- ТЕРРИТОРИЯ ОБЪЕКТОВ ЗДРАВООХРАНЕНИЯ
- ТЕРРИТОРИЯ ОБЪЕКТОВ СОЦИАЛЬНОГО ОБСЛУЖИВАНИЯ
- ВОДНЫЕ ОБЪЕКТЫ
- ТЕРРИТОРИЯ ПАРКОВ, СКВЕРОВ, БУЛЬВАРОВ, НАБЕРЕЖНОЙ
- ЗЕЛЕНЫЕ НАСАЖДЕНИЯ
- СПОРТИВНЫЕ ПЛОЩАДКИ
- ТЕРРИТОРИЯ ПРОИЗВОДСТВЕННО-КОММУНАЛЬНЫХ ОБЪЕКТОВ V-IV КЛАССОВ ОПАСНОСТИ, ОБЪЕКТОВ ИНЖЕНЕРНОЙ ИНФРАСТРУКТУРЫ, ОБЪЕКТОВ И СООРУЖЕНИЙ, НЕОБХОДИМЫХ ДЛЯ ИНЖЕНЕРНОГО ОБЕСПЕЧЕНИЯ ОБЪЕКТОВ КАПИТАЛЬНОГО СТРОИТЕЛЬСТВА
- ЗЕМЕЛЬНЫЕ УЧАСТКИ, ПРЕДНАЗНАЧЕННЫЕ ДЛЯ ВЕДЕНИЯ ДАЧНОГО ХОЗЯЙСТВА И САДОВОДСТВА
- ТЕРРИТОРИЯ КЛАДБИЩ
- ТЕХНИЧЕСКАЯ ЗОНА МЕТРО (20М)
- ТЕХНИЧЕСКАЯ ЗОНА МЕТРО (30М)

Линия совмещения с листом 3

СОГЛАСОВАНО

Инв. № подл. | Подпись и дата | Взам. инв. №

СХЕМА СОВМЕЩЕНИЯ ЛИСТОВ

ЛИСТ 1 | ЛИСТ 2 | ЛИСТ 3 | ЛИСТ 4

М 1:2000

Изм.	Кол.уч.	Лист	N док.	Подпись	Дата
Рук.отдела	Маслова Л.К.				
Гл.арх.отд.	Мрыглод Б.С.				
Рук.группы	Красавин М.В.				
Разработал	Зюзина А.А				

20695 - ГП-3

Разработка генерального плана, правил землепользования и застройки, документации по планировке территорий города Омска Корректировка проекта планировки левобережной части города (I,II,часть III,IV планир. районов ,центр левобережья)

Проект планировки территории в границах: улица Лукашевича - улица Волгоградская - улица 1-я Любинская - левый берег реки Иртыш в Кировском административном округе города Омска

Стадия	Лист	Листов
ПП	4	4

Чертеж планировки территории,отображающий границы зон размещения объектов социально-культурного и бытового назначения, иных объектов капитального строительства

ОАО ТПИ ОМСКГРАЖДАНПРОЕКТ