

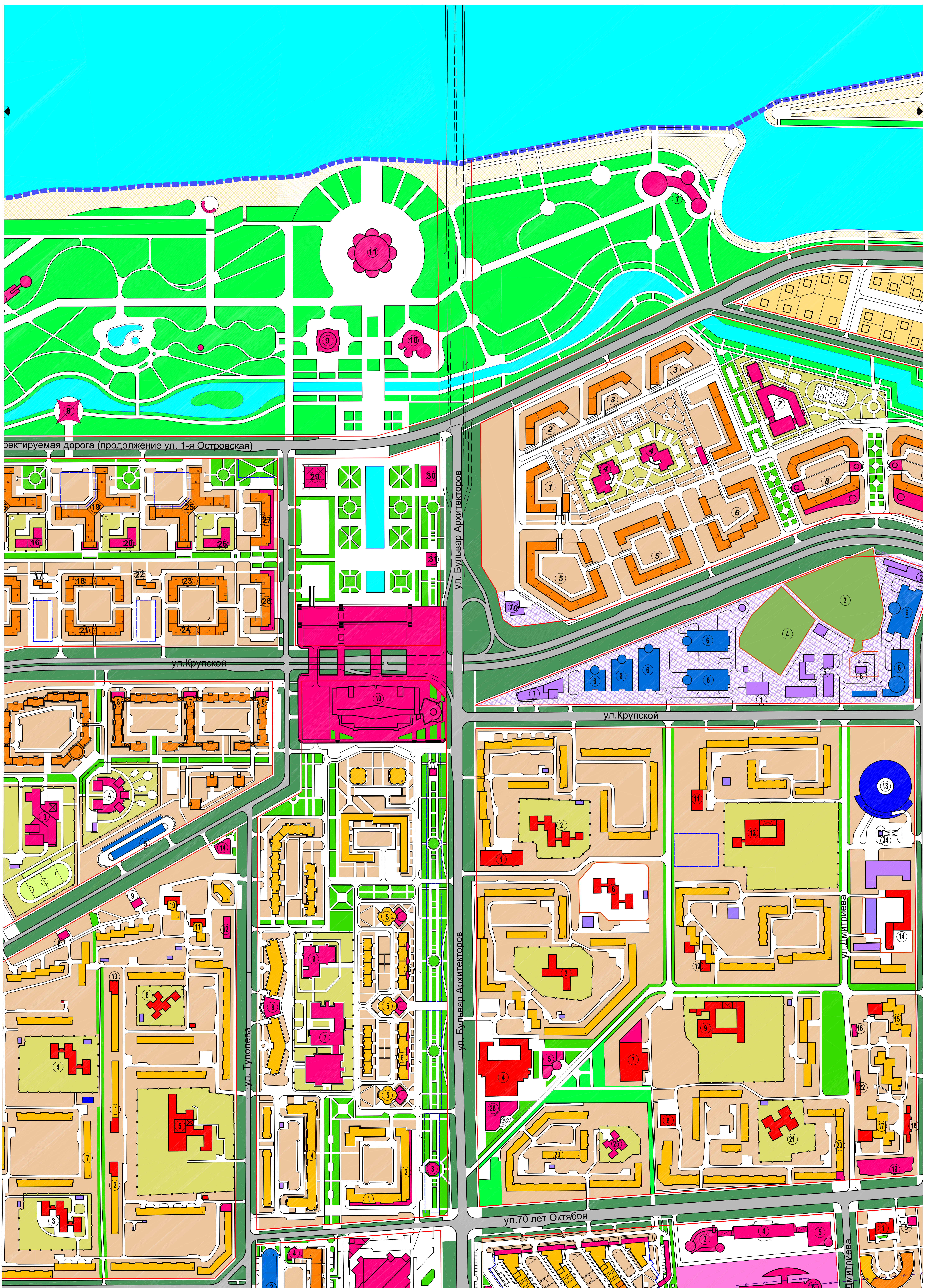
С. С. Г. А. С. В. А. Н. О.
 Блок: ИРБ.Н
 Лист: 1 из 4

СХЕМА СОВМЕЩЕНИЯ ЛИСТОВ
 ЛИСТ 1 ЛИСТ 2 ЛИСТ 3 ЛИСТ 4

Рис.	Кол.	Лист	Изд.	Исполн.	Дата	2009г-ИТ-3		
Разработка генерального плана, планы землепользования и застройки, документация по планировке территории города Омска						Корректировка проекта планировки территории части города Омска		
* улично-дворовая сеть Волгоградского района, центр застройки						* проект планировки территории		
* улица Косова - левый берег реки Иртыш						* улица Косова - левый берег реки Иртыш		
* территории административного округа города Омска						* территории административного округа города Омска		
Разработчик	Минская					Этап	Лист	Листов
Специалист	Муромов					III	1	4
САП	Муромов					ОАО ТПИ		
Программа	Земпла					ОМСКГРАДПРОЕКТ		

M 1:2000

Линия совмещения с листом 2



реконструируемая дорога (продолжение ул. 1-я Островская)

ул. Крупской

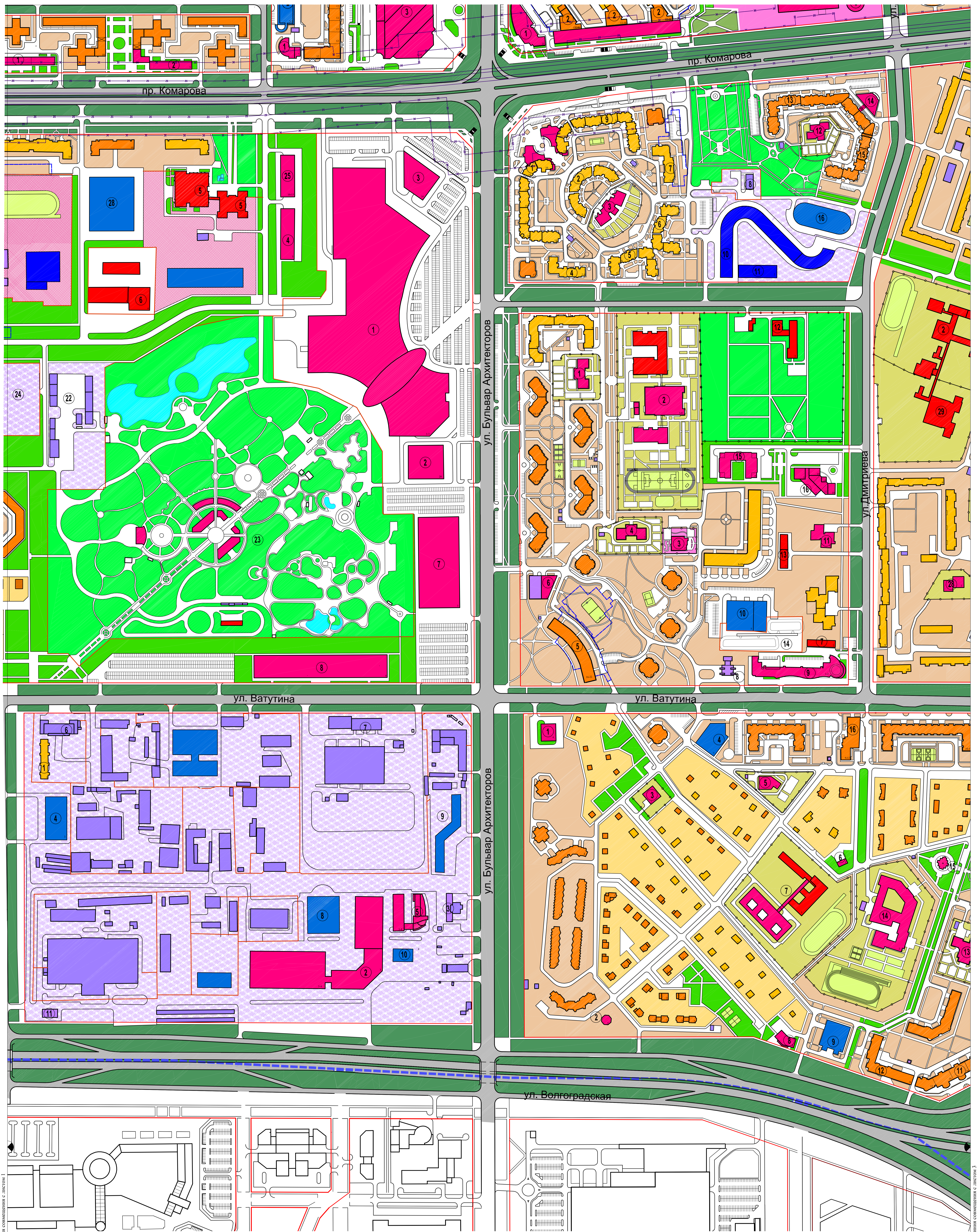
ул. Крупской

ул. Бульвар Архитекторов

ул. Бульвар Архитекторов

ул. 70 лет Октября

ул. Дмитриева



С. С. Г. А. С. В. А. Н. О.
 Проект № 10/2019
 Лист № 1 из 1

СХЕМА СОВМЕЩЕНИЯ ЛИСТОВ



Рис.	Кол.	Лист	Изд.	Дата	2019-11-23
Разработчик	Минусин				
Специалист	Минусин				
САП	Минусин				
Реконструкция	Зинина				

Разработка генерального плана, плана размещения объектов и застройки, документации по планировке территории города Омска. Контрактный проект планировки территории застроенной территории № 10/2019, III-IV этапы планировочного района, центр застройки.

Проект планировки территории «Улицы улица Комарова - улица Бульварная - улица Коса - левый берег реки Иртыш» в границах административного округа города Омска.

Через планировку территории, утверждённой решением исполнительного органа государственной власти Омской области, осуществляются планировка и застройка территории, являющейся объектом специального назначения и бытового назначения, иных объектов капитального строительства.

ОАО ТПИ
ОМСКГРАДПРОЕКТ

M 1:2000



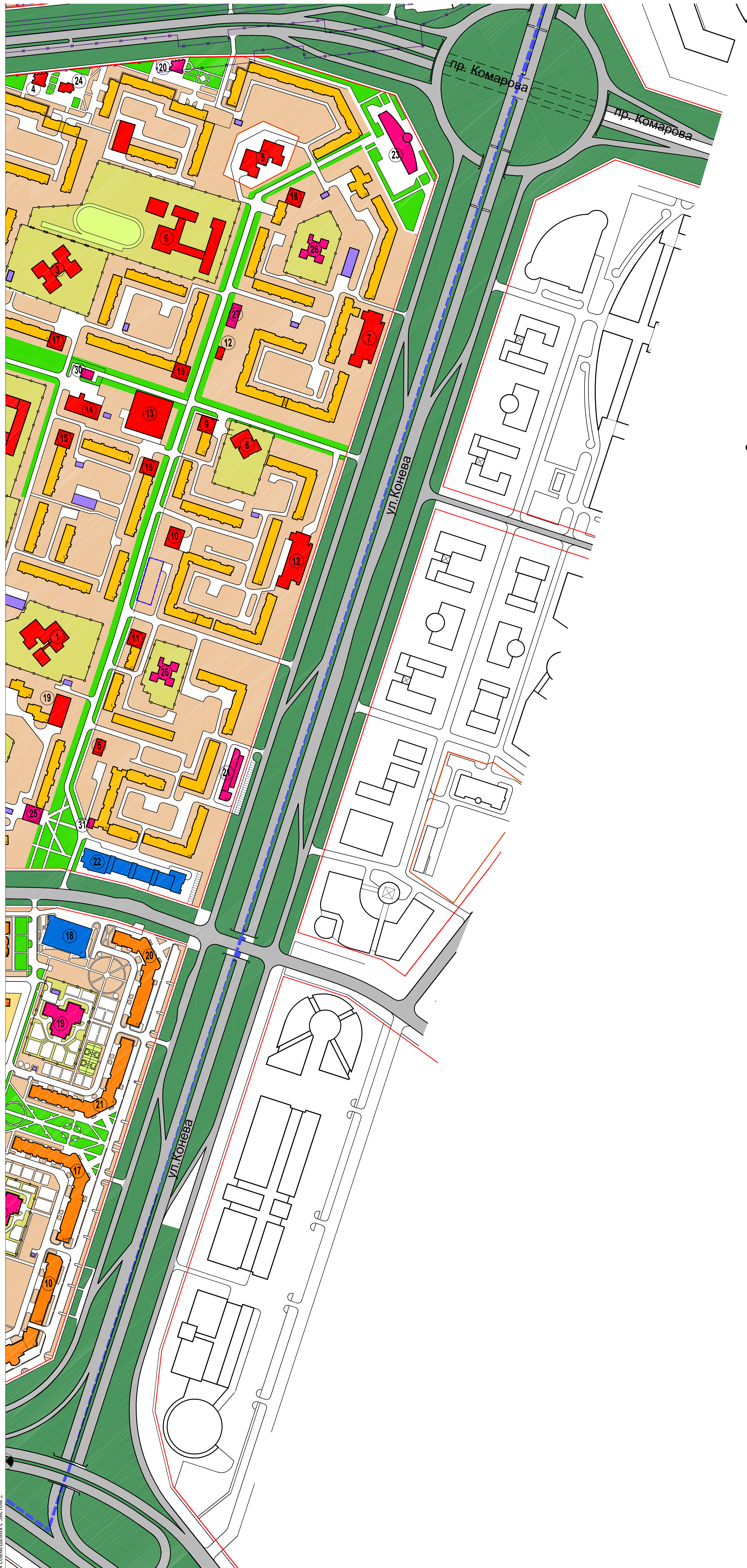
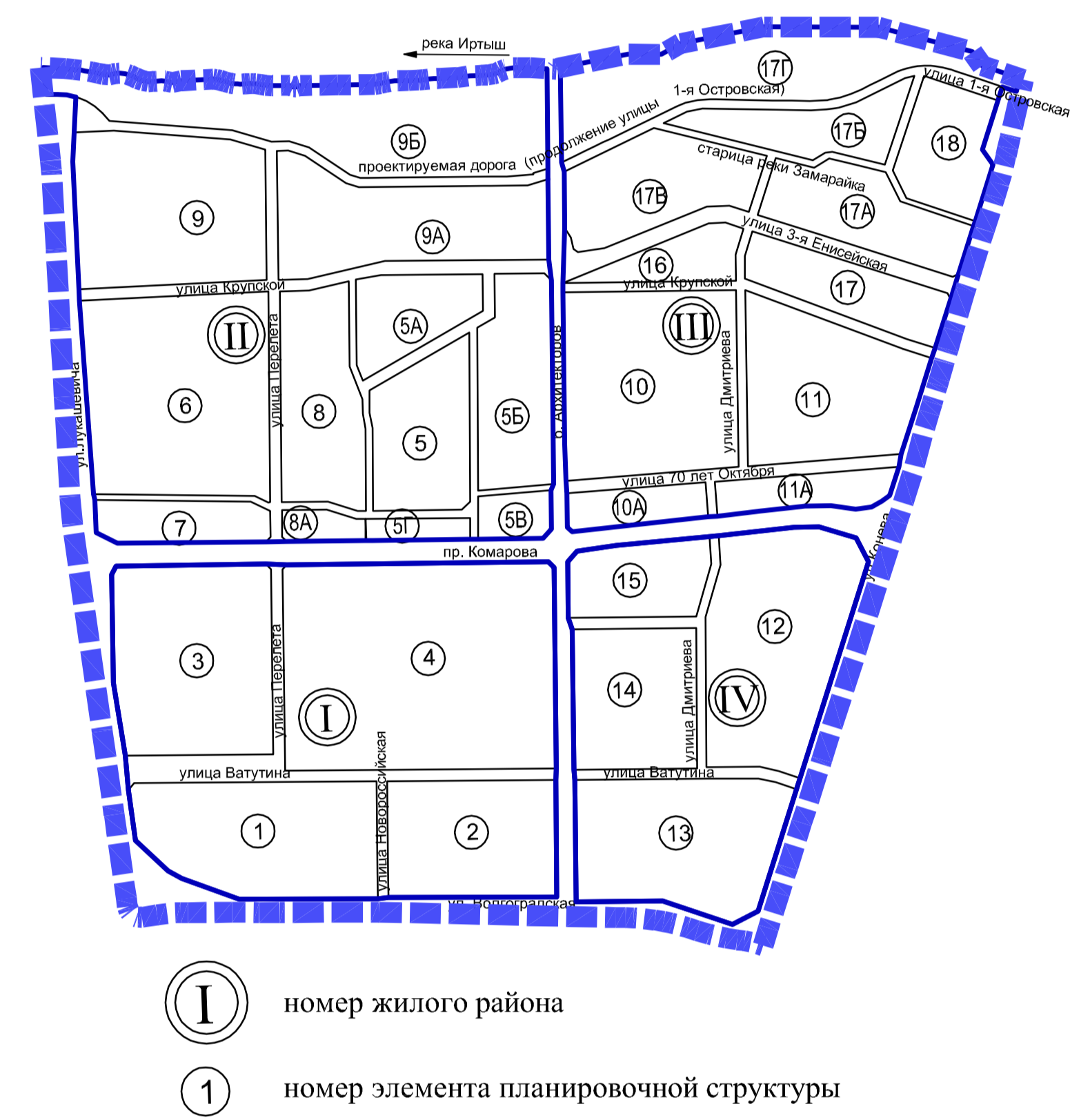


СХЕМА РАСПОЛОЖЕНИЯ ЭЛЕМЕНТОВ ПЛАНИРОВОЧНОЙ СТРУКТУРЫ



I номер жилого района
 1 номер элемента планировочной структуры

УСЛОВНЫЕ ОБОЗНАЧЕНИЯ

- ГРАНИЦА ПРОЕКТИРУЕМОЙ ТЕРРИТОРИИ
- СУЩЕСТВУЮЩИЕ ОБЪЕКТЫ КАПИТАЛЬНОГО СТРОИТЕЛЬСТВА АДМИНИСТРАТИВНО-ДЕЛОВОГО И ОБЩЕСТВЕННОГО НАЗНАЧЕНИЯ
- ПРОЕКТИРУЕМЫЕ ОБЪЕКТЫ КАПИТАЛЬНОГО СТРОИТЕЛЬСТВА АДМИНИСТРАТИВНО-ДЕЛОВОГО И ОБЩЕСТВЕННОГО НАЗНАЧЕНИЯ
- СУЩЕСТВУЮЩИЕ ОБЪЕКТЫ КАПИТАЛЬНОГО СТРОИТЕЛЬСТВА ЖИЛОГО ФОНДА
- ПРОЕКТИРУЕМЫЕ ОБЪЕКТЫ КАПИТАЛЬНОГО СТРОИТЕЛЬСТВА ЖИЛОГО ФОНДА
- ТЕРРИТОРИЯ УЧАСТКОВ ИНДИВИДУАЛЬНОЙ ЖИЛОЙ ЗАСТРОЙКИ
- СУЩЕСТВУЮЩИЕ ПОДЗЕМНЫЕ ГАРАЖИ-СТОЯНКИ
- ПРОЕКТИРУЕМЫЕ ПОДЗЕМНЫЕ ГАРАЖИ-СТОЯНКИ
- СУЩЕСТВУЮЩИЕ ГАРАЖИ
- ПРОЕКТИРУЕМЫЕ НАЗЕМНЫЕ ГАРАЖИ-СТОЯНКИ
- СУЩЕСТВУЮЩИЕ ПРОИЗВОДСТВЕННО-КОММУНАЛЬНЫЕ ОБЪЕКТЫ V-IV КЛАССОВ ОБЪЕМНОСТИ, ОБЪЕКТЫ ИНЖЕНЕРНОЙ ИНФРАСТРУКТУРЫ, ОБЪЕКТЫ И СООРУЖЕНИЯ, НЕОБХОДИМЫЕ ДЛЯ ИНЖЕНЕРНОГО ОБЕСПЕЧЕНИЯ ОБЪЕКТОВ КАПИТАЛЬНОГО СТРОИТЕЛЬСТВА
- ПРОЕКТИРУЕМЫЕ ПРОИЗВОДСТВЕННО-КОММУНАЛЬНЫЕ ОБЪЕКТЫ V-IV КЛАССОВ ОБЪЕМНОСТИ, ОБЪЕКТЫ ИНЖЕНЕРНОЙ ИНФРАСТРУКТУРЫ, ОБЪЕКТЫ И СООРУЖЕНИЯ, НЕОБХОДИМЫЕ ДЛЯ ИНЖЕНЕРНОГО ОБЕСПЕЧЕНИЯ ОБЪЕКТОВ КАПИТАЛЬНОГО СТРОИТЕЛЬСТВА
- ЛИНИИ, ОБОЗНАЧАЮЩИЕ ДОРОГИ, УЛИЦЫ И ПРОЕЗДЫ
- ЗОНА ЖИЛОЙ ЗАСТРОЙКИ
- КРАСНЫЕ ЛИНИИ
- ТЕРРИТОРИЯ ОБЪЕКТОВ ДОШКОЛЬНОГО ОБРАЗОВАНИЯ И НАЧАЛЬНОГО ОБЩЕГО И СРЕДНЕГО (ПОЛНОГО) ОБЩЕГО ОБРАЗОВАНИЯ
- ТЕРРИТОРИЯ ОБЪЕКТОВ ВЫСШИХ УЧЕБНЫХ ЗАВЕДЕНИЙ И ОБЪЕКТОВ СРЕДНЕГО СПЕЦИАЛЬНОГО И ПРОФЕССИОНАЛЬНОГО ОБРАЗОВАНИЯ
- ТЕРРИТОРИЯ ОБЪЕКТОВ ЗДРАВООХРАЩЕНИЯ
- ВОДНЫЕ ОБЪЕКТЫ
- ТЕРРИТОРИЯ ПАРКОВ, СКВЕРОВ, БУЛЬВАРОВ, НАБЕРЕЖНОЙ
- ЗЕЛЕННЫЕ НАСАЖДЕНИЯ
- СПОРТИВНЫЕ ПЛОЩАДКИ
- ТЕРРИТОРИЯ ПРОИЗВОДСТВЕННО-КОММУНАЛЬНЫХ ОБЪЕКТОВ V-IV КЛАССОВ ОБЪЕМНОСТИ, ОБЪЕКТОВ ИНЖЕНЕРНОЙ ИНФРАСТРУКТУРЫ, ОБЪЕКТОВ И СООРУЖЕНИЙ, НЕОБХОДИМЫХ ДЛЯ ИНЖЕНЕРНОГО ОБЕСПЕЧЕНИЯ ОБЪЕКТОВ КАПИТАЛЬНОГО СТРОИТЕЛЬСТВА
- ТЕРРИТОРИЯ КЛАДБИЦ
- ТЕХНИЧЕСКАЯ ЗОНА МЕТРО (20М)
- ТЕХНИЧЕСКАЯ ЗОНА МЕТРО (30М)

СХЕМА СОВМЕЩЕНИЯ ЛИСТОВ

ЛИСТ 1	ЛИСТ 2	ЛИСТ 3	ЛИСТ 4
--------	--------	--------	--------

						2009-ГП-3		
						Разработка генерального плана, правил землепользования и застройки, документации по планировке территории города Омска и корректировка проекта планировки территории части города Омска (ул. Кочеева, III, V планировочных районов, центр административной территории)		
Рис.	Колос.	Лист	Парк.	Порты.	Дорог.	Этап	Лист	Листов
Рис. 01/01	Масштаб					III	3	4
ГАП	Муромов					ОАО ТПГ ОМСКГРАЖДАНПРОЕКТ		
Реконструкция	Земля					Через планировку территории, определяющей границы зон размещения объектов специального назначения и бытового назначения, иных объектов капитального строительства		
М 1:2000								

С.О.Г.А.С.Е.В.А.Н.О.
 Проект № 01/01
 Лист № 01/01
 Листов 4
 Дата: 2009 г.

