

Омский городской Совет

РЕШЕНИЕ

30 сентября 2020 года

№ 255

г. Омск

О внесении изменений в Решение Омского городского Совета от 25.07.2007 № 43 «Об утверждении Генерального плана муниципального образования городской округ город Омск Омской области»

Статья 1.

Внести в Решение Омского городского Совета от 25.07.2007 № 43 «Об утверждении Генерального плана муниципального образования городской округ город Омск Омской области» следующие изменения:

- 1) вводную часть исключить;
- 2) статью 1 изложить в следующей редакции:
«Статья 1.

Утвердить Генеральный план муниципального образования городской округ город Омск Омской области в следующем составе:

1) Положение о территориальном планировании муниципального образования городской округ город Омск Омской области согласно приложению № 1 к настоящему Решению;

2) карты:

а) «Карта планируемого размещения объектов местного значения муниципального образования городской округ город Омск Омской области в области автомобильных дорог местного значения» согласно приложению № 2 к настоящему Решению;

б) «Карта планируемого размещения объектов местного значения муниципального образования городской округ город Омск Омской области в области образования и науки» согласно приложению № 3 к настоящему Решению;

в) «Карта планируемого размещения объектов местного значения муниципального образования городской округ город Омск Омской области в

области физической культуры и массового спорта» согласно приложению № 4 к настоящему Решению;

г) «Карта планируемого размещения объектов местного значения муниципального образования городской округ город Омск Омской области в области благоустройства и озеленения, массового отдыха» согласно приложению № 5 к настоящему Решению;

д) «Карта планируемого размещения объектов местного значения муниципального образования городской округ город Омск Омской области в иных областях в связи с решением вопросов местного значения» согласно приложению № 6 к настоящему Решению;

е) «Карта планируемого размещения объектов местного значения муниципального образования городской округ город Омск Омской области в области трубопроводного транспорта и инженерной инфраструктуры. Водоснабжение. Кировский административный округ» согласно приложению № 7 к настоящему Решению (степень секретности «Секретно»);

ж) «Карта планируемого размещения объектов местного значения муниципального образования городской округ город Омск Омской области в области трубопроводного транспорта и инженерной инфраструктуры. Водоснабжение. Ленинский административный округ» согласно приложению № 8 к настоящему Решению (степень секретности «Секретно»);

з) «Карта планируемого размещения объектов местного значения муниципального образования городской округ город Омск Омской области в области трубопроводного транспорта и инженерной инфраструктуры. Водоснабжение. Октябрьский административный округ» согласно приложению № 9 к настоящему Решению (степень секретности «Секретно»);

и) «Карта планируемого размещения объектов местного значения муниципального образования городской округ город Омск Омской области в области трубопроводного транспорта и инженерной инфраструктуры. Водоснабжение. Советский административный округ» согласно приложению № 10 к настоящему Решению (степень секретности «Секретно»);

к) «Карта планируемого размещения объектов местного значения муниципального образования городской округ город Омск Омской области в области трубопроводного транспорта и инженерной инфраструктуры. Водоснабжение. Центральный административный округ» согласно приложению № 11 к настоящему Решению (степень секретности «Секретно»);

л) «Карта планируемого размещения объектов местного значения муниципального образования городской округ город Омск Омской области в области трубопроводного транспорта и инженерной инфраструктуры. Электроснабжение» согласно приложению № 12 к настоящему Решению (степень секретности «Секретно»);

м) «Карта планируемого размещения объектов местного значения муниципального образования городской округ город Омск Омской области в области трубопроводного транспорта и инженерной инфраструктуры. Теплоснабжение» согласно приложению № 13 к настоящему Решению (степень секретности «Секретно»);

н) «Карта планируемого размещения объектов местного значения муниципального образования городской округ город Омск Омской области в области трубопроводного транспорта и инженерной инфраструктуры. Газоснабжение» согласно приложению № 14 к настоящему Решению (степень секретности «Секретно»);

о) «Карта планируемого размещения объектов местного значения муниципального образования городской округ город Омск Омской области в области трубопроводного транспорта и инженерной инфраструктуры. Водоотведение» согласно приложению № 15 к настоящему Решению (степень секретности «Секретно»);

п) «Карта планируемого размещения объектов местного значения муниципального образования городской округ город Омск Омской области в области трубопроводного транспорта и инженерной инфраструктуры. Водоотведение (дождевая канализация)» согласно приложению № 16 к настоящему Решению (степень секретности «Секретно»);

р) «Карта планируемого размещения объектов местного значения муниципального образования городской округ город Омск Омской области в области трубопроводного транспорта и инженерной инфраструктуры. Связь» согласно приложению № 17 к настоящему Решению (степень секретности «Секретно»);

с) «Карта границ населенного пункта, входящего в состав муниципального образования городской округ город Омск Омской области» согласно приложению № 18 к настоящему Решению;

т) «Карта функциональных зон муниципального образования городской округ город Омск Омской области» согласно приложению № 19 к настоящему Решению;

у) «Карта функциональных зон муниципального образования городской округ город Омск Омской области в части объектов трубопроводного транспорта и инженерной инфраструктуры. Кировский административный округ» согласно приложению № 20 к настоящему Решению (степень секретности «Секретно»);

ф) «Карта функциональных зон муниципального образования городской округ город Омск Омской области в части объектов трубопроводного транспорта и инженерной инфраструктуры. Ленинский административный округ» согласно приложению № 21 к настоящему Решению (степень секретности «Секретно»);

х) «Карта функциональных зон муниципального образования городской округ город Омск Омской области в части объектов трубопроводного транспорта и инженерной инфраструктуры. Октябрьский административный округ» согласно приложению № 22 к настоящему Решению (степень секретности «Секретно»);

ц) «Карта функциональных зон муниципального образования городской округ город Омск Омской области в части объектов трубопроводного транспорта и инженерной инфраструктуры. Советский административный округ» согласно приложению № 23 к настоящему Решению (степень

секретности «Секретно»);

ч) «Карта функциональных зон муниципального образования городской округ город Омск Омской области в части объектов трубопроводного транспорта и инженерной инфраструктуры. Центральный административный округ» согласно приложению № 24 к настоящему Решению (степень секретности «Секретно»).»;

3) статью 3 изложить в следующей редакции:

«Статья 3.

Контроль за исполнением настоящего Решения возложить на комитет Омского городского Совета по вопросам градостроительства, архитектуры и землепользования.»;

4) приложение «Генеральный план муниципального образования городской округ город Омск Омской области» исключить;

5) дополнить:

а) приложением № 1 «Положение о территориальном планировании муниципального образования городской округ город Омск Омской области» согласно приложению № 1 к настоящему Решению;

б) приложением № 2 «Карта планируемого размещения объектов местного значения муниципального образования городской округ город Омск Омской области в области автомобильных дорог местного значения» согласно приложению № 2 к настоящему Решению;

в) приложением № 3 «Карта планируемого размещения объектов местного значения муниципального образования городской округ город Омск Омской области в области образования и науки» согласно приложению № 3 к настоящему Решению;

г) приложением № 4 «Карта планируемого размещения объектов местного значения муниципального образования городской округ город Омск Омской области в области физической культуры и массового спорта» согласно приложению № 4 к настоящему Решению;

д) приложением № 5 «Карта планируемого размещения объектов местного значения муниципального образования городской округ город Омск Омской области в области благоустройства и озеленения, массового отдыха» согласно приложению № 5 к настоящему Решению;

е) приложением № 6 «Карта планируемого размещения объектов местного значения муниципального образования городской округ город Омск Омской области в иных областях в связи с решением вопросов местного значения» согласно приложению № 6 к настоящему Решению;

ж) приложением № 7 «Карта планируемого размещения объектов местного значения муниципального образования городской округ город Омск Омской области в области трубопроводного транспорта и инженерной инфраструктуры. Водоснабжение. Кировский административный округ» согласно приложению № 7 к настоящему Решению (степень секретности «Секретно»);

з) приложением № 8 «Карта планируемого размещения объектов местного значения муниципального образования городской округ город Омск Омской области в области трубопроводного транспорта и инженерной инфраструктуры. Водоснабжение. Ленинский административный округ» согласно приложению № 8 к настоящему Решению (степень секретности «Секретно»);

и) приложением № 9 «Карта планируемого размещения объектов местного значения муниципального образования городской округ город Омск Омской области в области трубопроводного транспорта и инженерной инфраструктуры. Водоснабжение. Октябрьский административный округ» согласно приложению № 9 к настоящему Решению (степень секретности «Секретно»);

к) приложением № 10 «Карта планируемого размещения объектов местного значения муниципального образования городской округ город Омск Омской области в области трубопроводного транспорта и инженерной инфраструктуры. Водоснабжение. Советский административный округ» согласно приложению № 10 к настоящему Решению (степень секретности «Секретно»);

л) приложением № 11 «Карта планируемого размещения объектов местного значения муниципального образования городской округ город Омск Омской области в области трубопроводного транспорта и инженерной инфраструктуры. Водоснабжение. Центральный административный округ» согласно приложению № 11 к настоящему Решению (степень секретности «Секретно»);

м) приложением № 12 «Карта планируемого размещения объектов местного значения муниципального образования городской округ город Омск Омской области в области трубопроводного транспорта и инженерной инфраструктуры. Электроснабжение» согласно приложению № 12 к настоящему Решению (степень секретности «Секретно»);

н) приложением № 13 карта планируемого размещения объектов местного значения муниципального образования городской округ город Омск Омской области в области трубопроводного транспорта и инженерной инфраструктуры. Теплоснабжение (степень секретности «Секретно») согласно приложению № 13 к настоящему Решению;

о) приложением № 14 «Карта планируемого размещения объектов местного значения муниципального образования городской округ город Омск Омской области в области трубопроводного транспорта и инженерной инфраструктуры. Газоснабжение» согласно приложению № 14 к настоящему Решению (степень секретности «Секретно»);

п) приложением № 15 «Карта планируемого размещения объектов местного значения муниципального образования городской округ город Омск Омской области в области трубопроводного транспорта и инженерной инфраструктуры. Водоотведение» согласно приложению № 15 к настоящему Решению (степень секретности «Секретно»);

р) приложением № 16 «Карта планируемого размещения объектов

местного значения муниципального образования городской округ город Омск Омской области в области трубопроводного транспорта и инженерной инфраструктуры. Водоотведение: дождевая канализация» согласно приложению № 16 к настоящему Решению (степень секретности «Секретно»);

с) приложением № 17 «Карта планируемого размещения объектов местного значения муниципального образования городской округ город Омск Омской области в области трубопроводного транспорта и инженерной инфраструктуры. Связь» согласно приложению № 17 к настоящему Решению (степень секретности «Секретно»);

т) приложением № 18 «Карта границ населенного пункта, входящего в состав муниципального образования городской округ город Омск Омской области» согласно приложению № 18 к настоящему Решению;

у) приложением № 19 «Карта функциональных зон муниципального образования городской округ город Омск Омской области» согласно приложению № 19 к настоящему Решению;

ф) приложением № 20 «Карта функциональных зон муниципального образования городской округ город Омск Омской области в части объектов трубопроводного транспорта и инженерной инфраструктуры. Кировский административный округ» согласно приложению № 20 к настоящему Решению (степень секретности «Секретно»);

х) приложением № 21 «Карта функциональных зон муниципального образования городской округ город Омск Омской области в части объектов трубопроводного транспорта и инженерной инфраструктуры. Ленинский административный округ» согласно приложению № 21 к настоящему Решению (степень секретности «Секретно»);

ц) приложением № 22 «Карта функциональных зон муниципального образования городской округ город Омск Омской области в части объектов трубопроводного транспорта и инженерной инфраструктуры. Октябрьский административный округ» согласно приложению № 22 к настоящему Решению (степень секретности «Секретно»);

ч) приложением № 23 «Карта функциональных зон муниципального образования городской округ город Омск Омской области в части объектов трубопроводного транспорта и инженерной инфраструктуры. Советский административный округ» согласно приложению № 23 к настоящему Решению (степень секретности «Секретно»);

ш) приложением № 24 «Карта функциональных зон муниципального образования городской округ город Омск Омской области в части объектов трубопроводного транспорта и инженерной инфраструктуры. Центральный административный округ» согласно приложению № 24 к настоящему Решению (степень секретности «Секретно»).

Статья 2.

1. К настоящему Решению в обязательном порядке прилагаются сведения о границах населенного пункта, входящего в состав муниципального

образования городской округ город Омск Омской области, содержащие графическое описание местоположения границ населенного пункта, перечень координат характерных точек этих границ в системе координат, используемой для ведения Единого государственного реестра недвижимости, для направления их в орган регистрации прав.

Сведения оформлены в формате электронного документа, созданного в виде файлов с использованием схем для формирования документов в формате XML, обеспечивающих считывание и контроль за содержащимися в них данными.


Ввиду оформления указанных сведений в форме графического описания местоположения границ населенных пунктов в формате электронного документа данные сведения не входят в состав текстовой и графической частей настоящего Решения и не подлежат опубликованию в порядке, установленном для официального опубликования муниципальных правовых актов города Омска в официальных печатных изданиях органов местного самоуправления города Омска.

2. Материалы по обоснованию Генерального плана муниципального образования городской округ город Омск Омской области размещаются на официальном сайте Администрации города Омска, расположенном по адресу: <http://admomsk.ru>.

3. Настоящее Решение подлежит официальному опубликованию.

4. Контроль за исполнением настоящего Решения возложить на комитет Омского городского Совета по вопросам градостроительства, архитектуры и землепользования.

Мэр города Омска




О.Н. Фаина

02 октября 2020 года


Решение завизировали:

Председатель Омского городского Совета




В.В. Корбут

Начальник правового управления
Омского городского Совета



Д.И. Голушков

Исполняющий обязанности директора
департаamenta правового обеспечения и
муниципальной службы Администрации
города Омска



О.Ю. Баланов

