

ОМСКИЙ ГОРОДСКОЙ СОВЕТ

РЕШЕНИЕ

от _____ № _____

О внесении изменений в Правила землепользования и застройки муниципального образования городской округ город Омск Омской области, утвержденные Решением Омского городского Совета от 10.12.2008 № 201

Статья 1.

В приложении № 1 «Карта градостроительного зонирования территорий города Омска» к Правилам землепользования и застройки муниципального образования городской округ город Омск Омской области, утвержденным Решением Омского городского Совета от 10.12.2008 № 201, изложить в новой редакции следующие территориальные зоны:

- ИТ2, исключив территориальную зону ОД1-1630, выделив территориальную зону Ж5 с номером 3176, согласно приложению № 1 к настоящему Решению;

- Ж5-1545, ОД5-2518 согласно приложению № 2 к настоящему Решению;

- ОД1-1674, ИТ2 согласно приложению № 3 к настоящему Решению;

- ОД4-1021, Р1-1189, ИТ2, исключив территориальные зоны Ж1-2875, Ж1-3073, согласно приложению № 4 к настоящему Решению;

- ОД3-1860, ОД1-1707, ИТ2 согласно приложению № 5 к настоящему Решению;

- ПЗ-1947, ИТ2 согласно приложению № 6 к настоящему Решению;

- Л-768, Л-769, СХ1-1356, Л-2451 согласно приложению № 7 к настоящему Решению;

- Ж5-1569, исключив территориальную зону ОД3-1865, согласно приложению № 8 к настоящему Решению;

- Ж5-1563, ОД5-2752 согласно приложению № 9 к настоящему Решению;

- ИТ2-2113, исключив территориальную зону Р1-2025, выделив территориальную зону Л с номером 3177, согласно приложению № 10 к настоящему Решению;

- ОД3-1003, выделив территориальную зону ОД1 с номером 3178, согласно 11 к настоящему Решению;

- ОД1-774, ЖЗ-522 согласно приложению № 12 к настоящему Решению;
- ОДЗ-1004, выделив территориальную зону ОД4 с номером 3180, согласно приложению № 13 к настоящему Решению;
- Ж1-11, ИТ2-1373 согласно приложению № 14 к настоящему Решению;
- ПЗ-2969, ИТ2-441, выделив территориальную зону Ж1 с номером 3183, согласно приложению № 15 к настоящему Решению;
- исключить территориальную зону Л-718, выделив территориальную зону СХ1 с номером 3179, согласно приложению № 16 к настоящему Решению.

Статья 2.

1. К настоящему Решению в обязательном порядке прилагаются сведения об установленных либо измененных настоящим Решением границах территориальных зон, содержащие графическое описание местоположения границ территориальных зон, перечень координат характерных точек этих границ в системе координат, используемой для ведения Единого государственного реестра недвижимости, для направления их в орган регистрации прав.

Сведения оформлены в формате электронного документа, созданного в виде файлов с использованием схем для формирования документов в формате XML, обеспечивающих считывание и контроль за содержащимися в них данными.

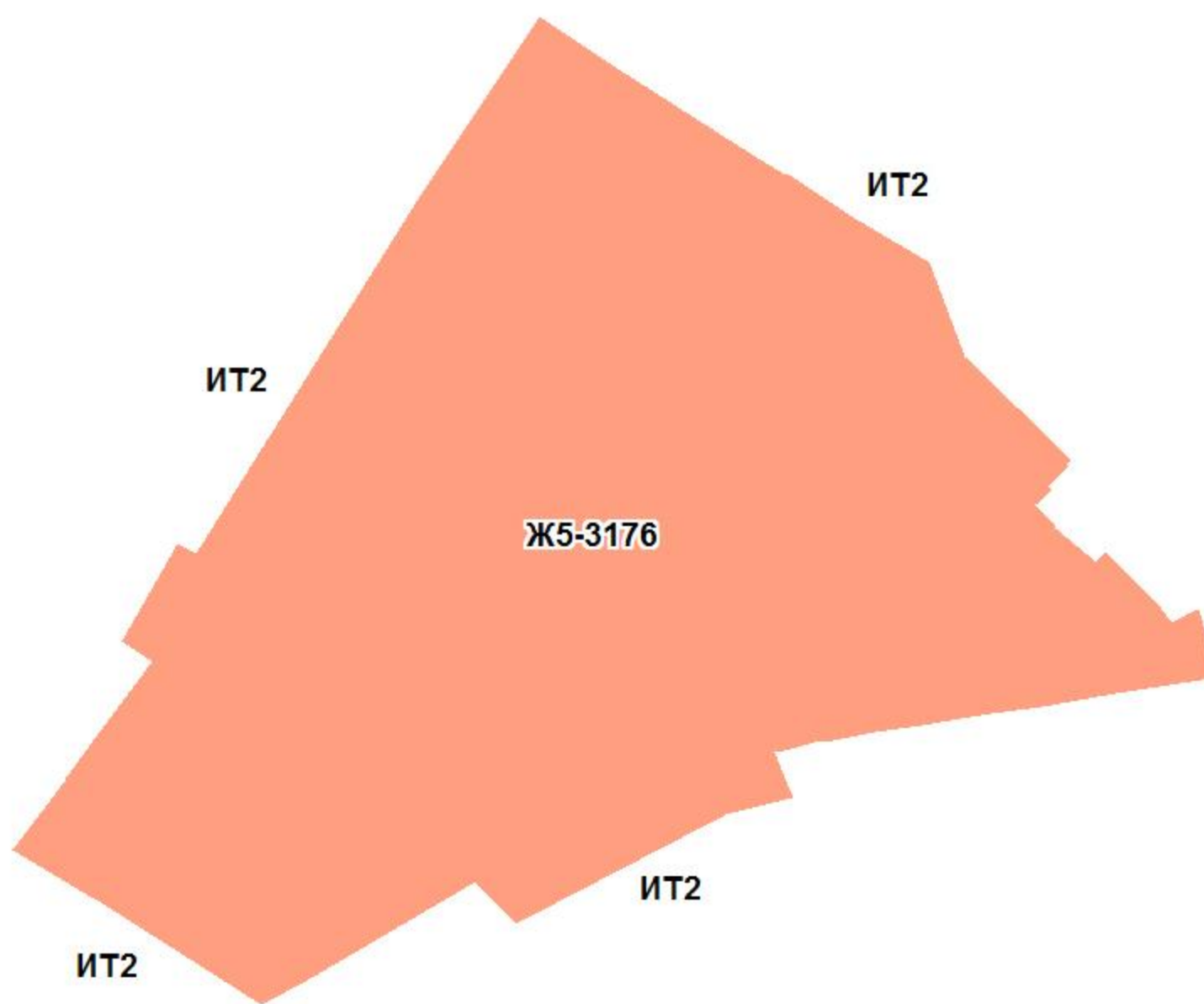
Ввиду оформления указанных сведений в формате электронного документа данные сведения не входят в состав текстовой и графической частей настоящего Решения и не подлежат опубликованию в порядке, установленном для официального опубликования муниципальных правовых актов города Омска в официальных печатных изданиях органов местного самоуправления города Омска.

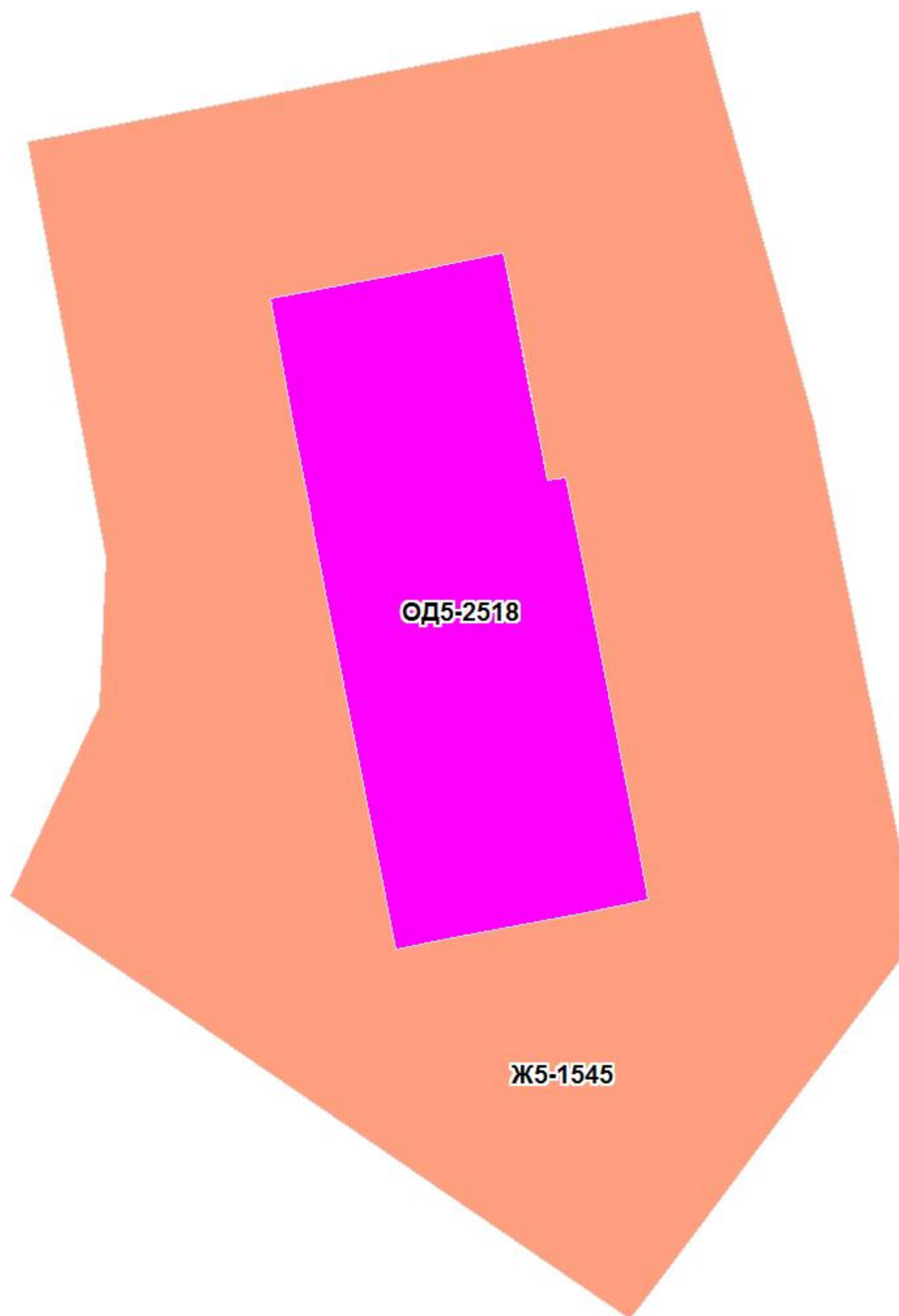
2. Настоящее Решение подлежит официальному опубликованию.

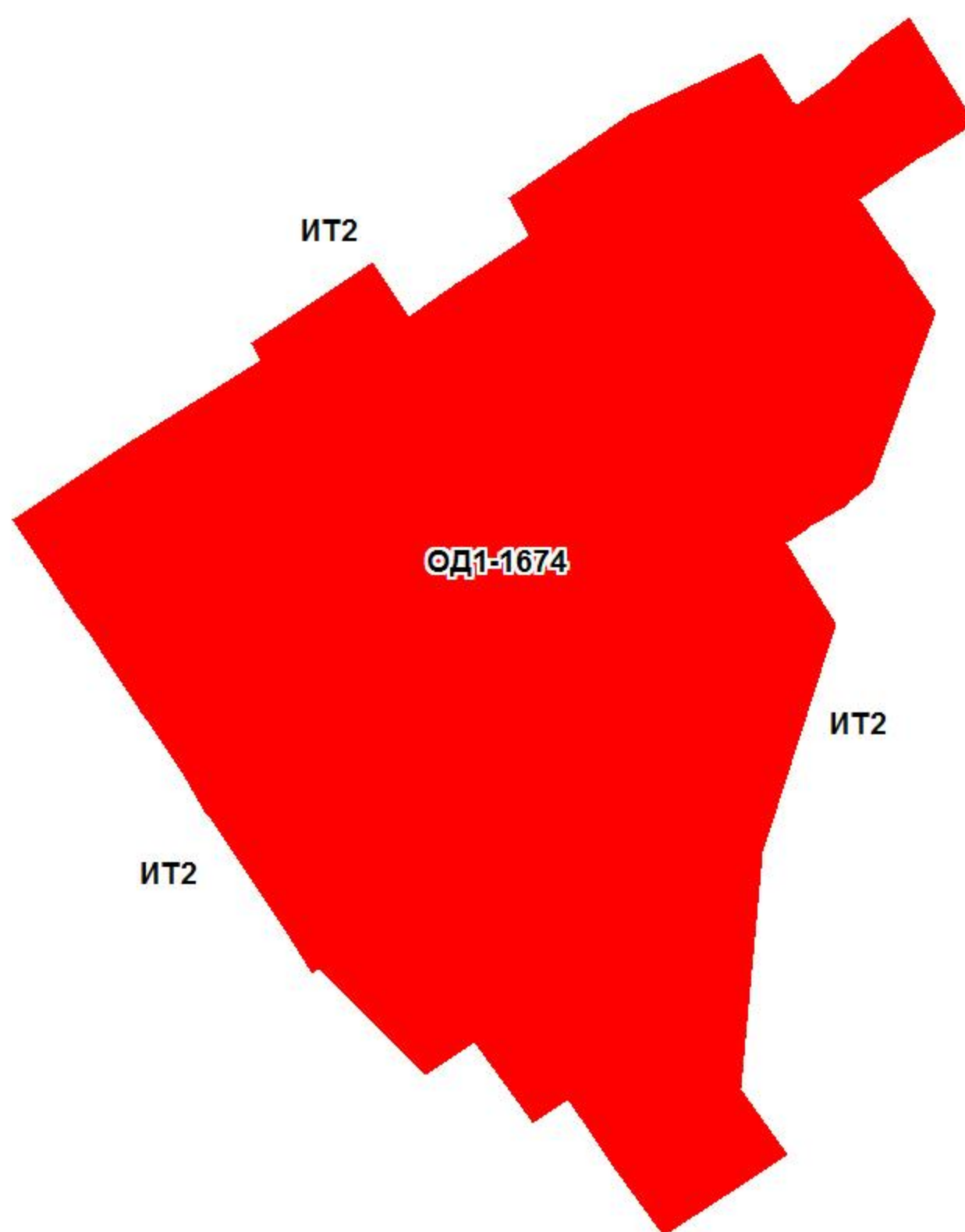
3. Контроль за исполнением настоящего Решения возложить на комитет Омского городского Совета по вопросам градостроительства, архитектуры и землепользования.

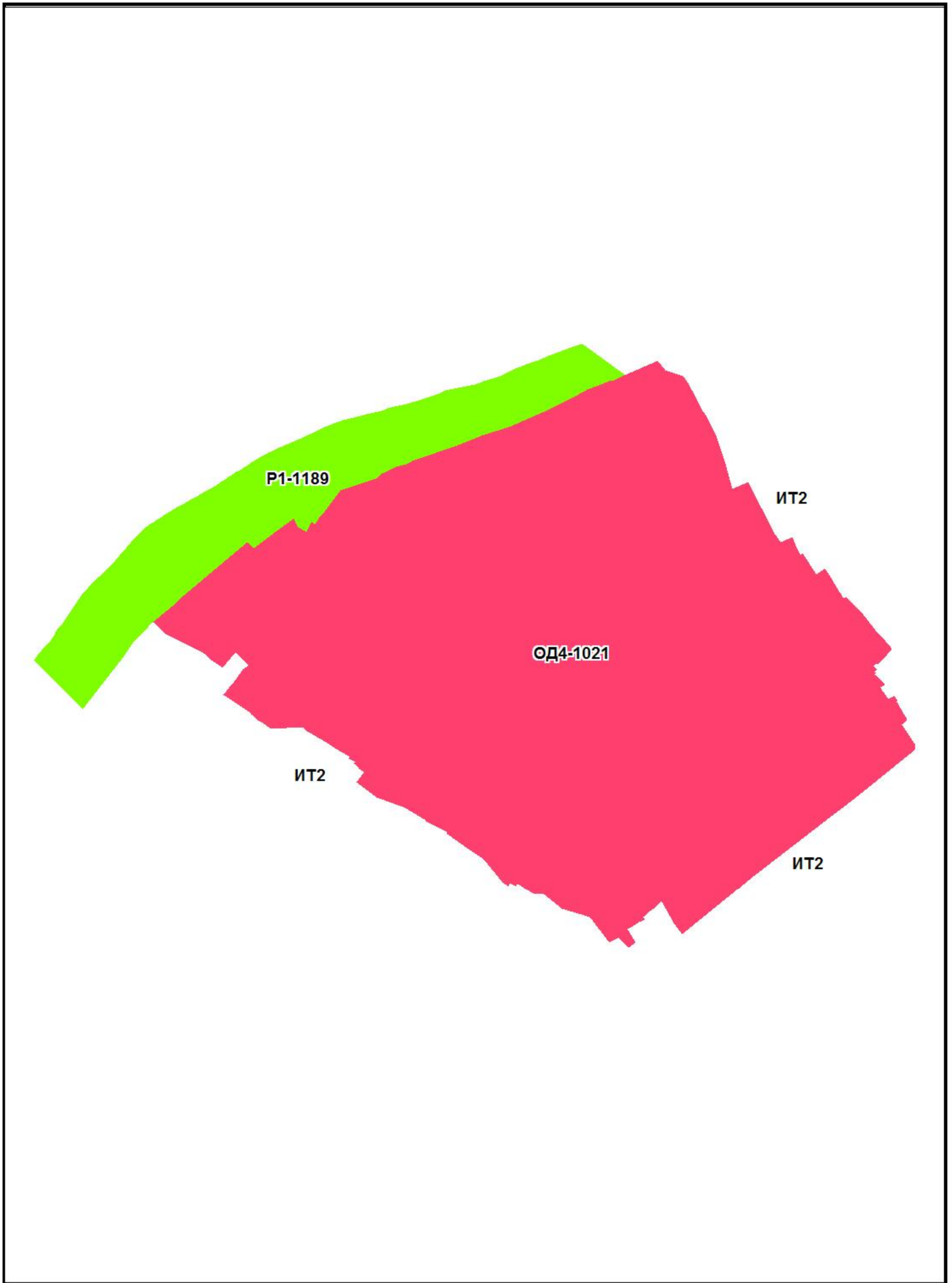
Мэр города Омска

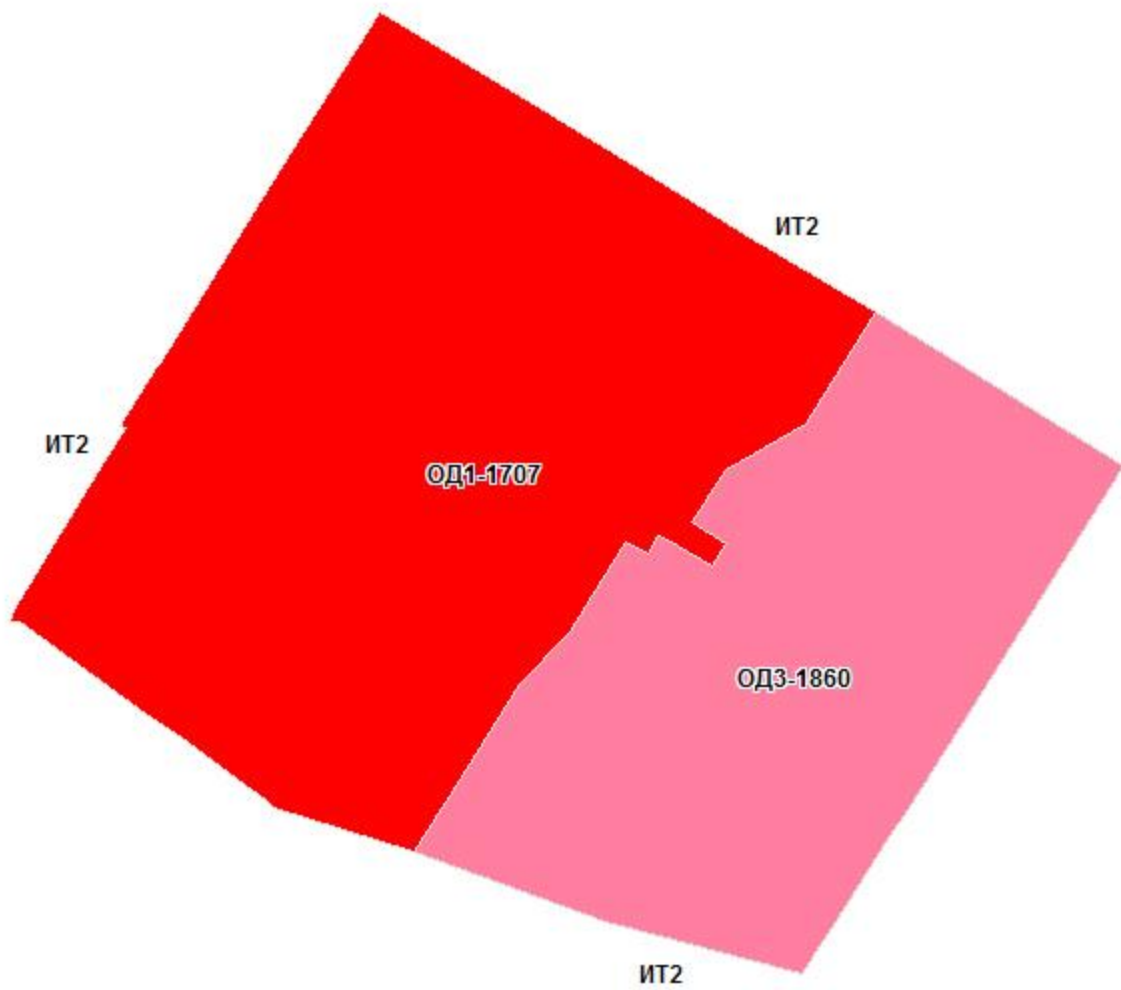
О.Н. Фадина

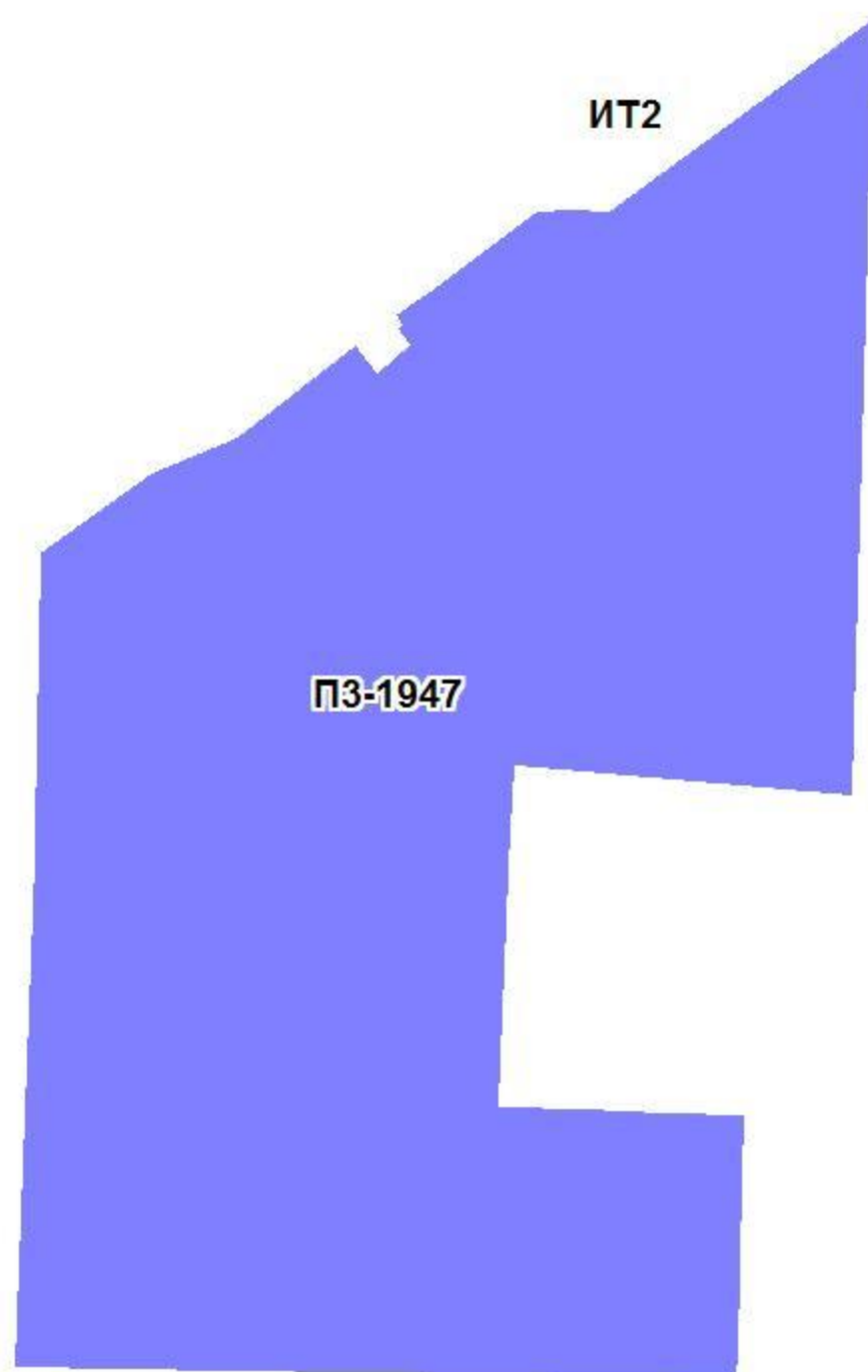




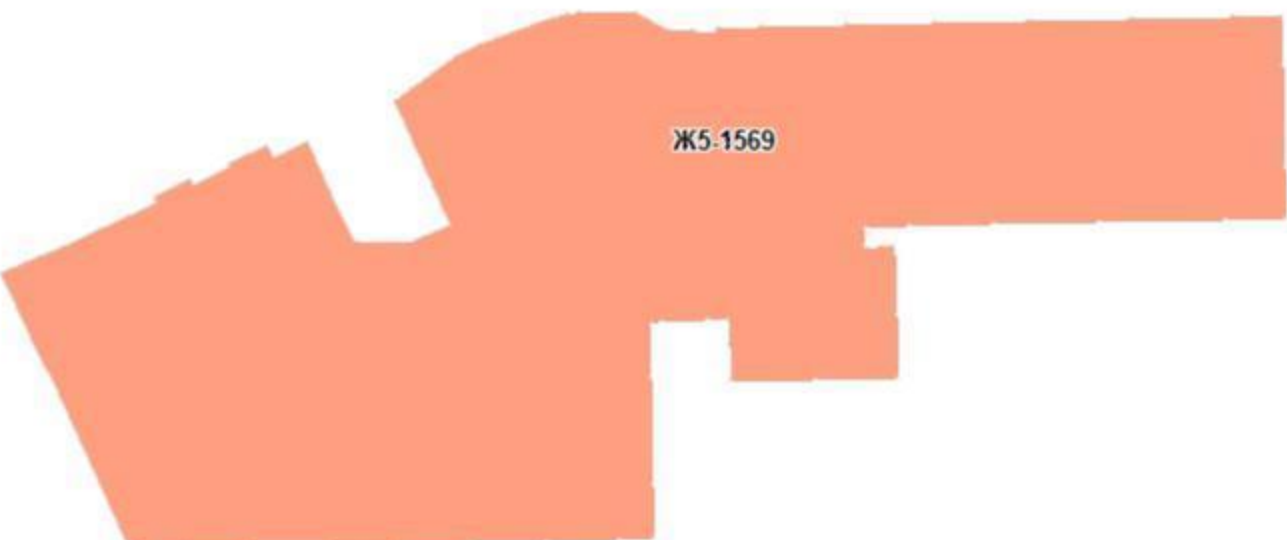




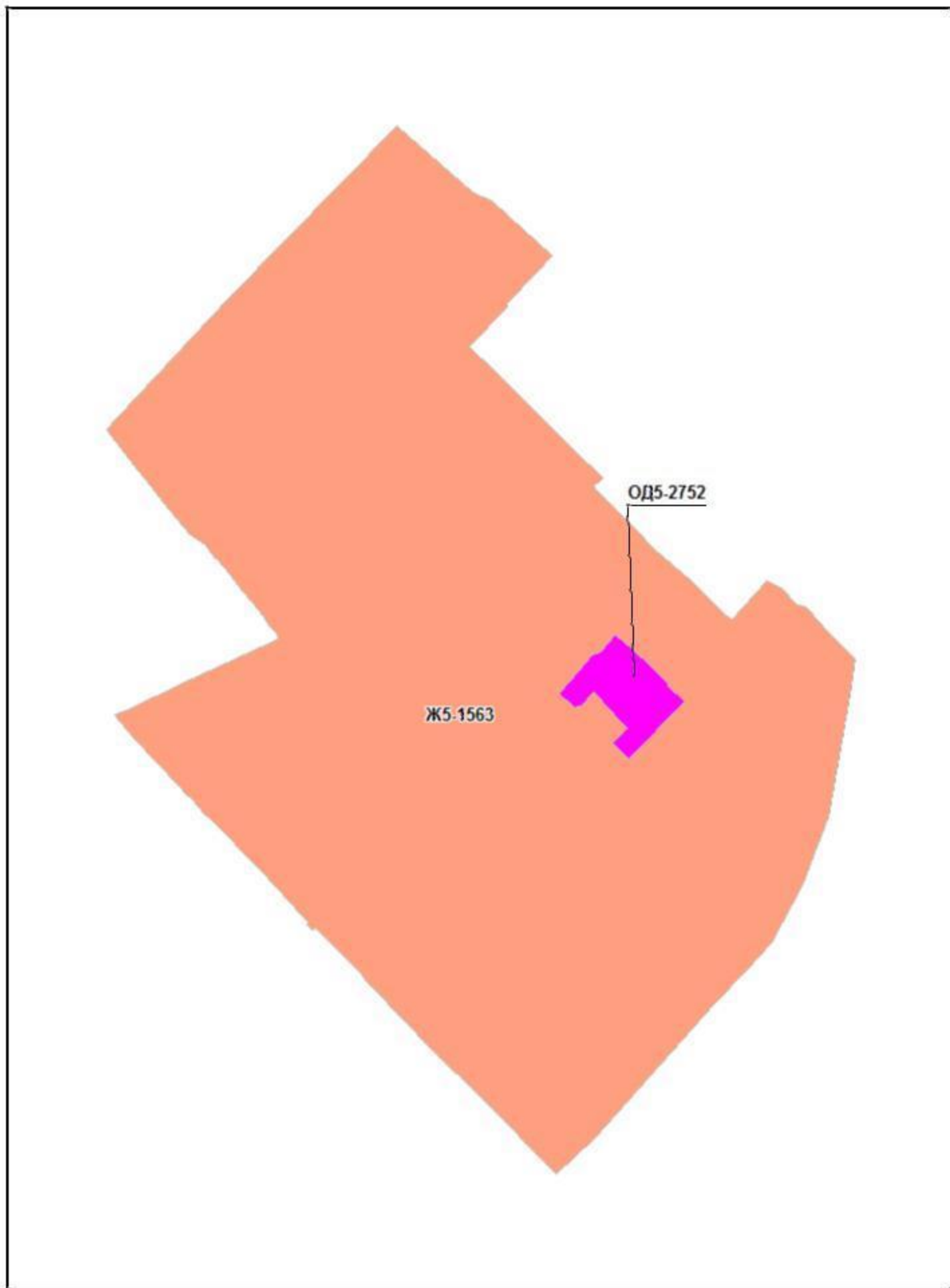








Ж5-1569



ИТ2-2113

Л-3177



