

Схема расположения земельного участка или земельных участков на кадастровом плане территории

Условный номер земельного участка -

Площадь земельного участка: 1375 кв.м.





Система координат - МСК-55

Обозначение характерных точек границ	Координаты	
	X	Y
1	468677,25	2167770,56
2	468678,45	2167778,61
3	468679,37	2167783,30
4	468680,55	2167784,03
5	468683,15	2167798,42
6	468683,93	2167799,82
7	468684,56	2167803,49
8	468684,06	2167803,99
9	468684,85	2167808,95
10	468685,06	2167812,65
11	468678,66	2167813,37
12	468658,23	2167814,90
13	468652,10	2167815,49
14	468651,46	2167811,39
15	468650,84	2167806,77
16	468650,06	2167801,94
17	468649,78	2167801,78
18	468649,15	2167797,58
19	468647,19	2167788,30
20	468644,89	2167776,36
21	468645,24	2167776,30
22	468648,08	2167775,75
23	468657,57	2167773,93
24	468667,01	2167772,18
25	468669,81	2167771,75
26	468676,70	2167770,67
27	468677,09	2167770,61
1	468677,25	2167770,56



Масштаб 1:1000

Условные обозначения:

-  Существующая часть границы, имеющиеся в ЕГРН сведения о которой достаточны для определения ее местоположения
-  вновь образованная часть границы, сведения о которой достаточны для определения ее местоположения
-  Границы кадастрового квартала
-  Границы зоны с особыми условиями использования территории

55:20:09 05 01 Номер кадастрового квартала

55:00-6.510 Номер зоны с особыми условиями использования территории

:3У1 образуемый земельный участок

:249 Кадастровый номер земельного участка

н1 Номер точки границы образуемого земельного участка

2 Номер точки границы учтенного земельного участка

• Номер точки границы, прекращающий свое существование

• Характерная точка границы, сведения о которой позволяют однозначно определить ее положение на местности