

Чертеж планировки территории, расположенной в границах: улица Комбинатская – проспект Губкина – граница территории ТЭЦ-3 – в Советском административном округе города Омска

Приложение № 2
к постановлению Администрации города Омска
от _____ № _____
«Приложение № 2
к постановлению Администрации города Омска
от 9 июля 2012 года № 940-п

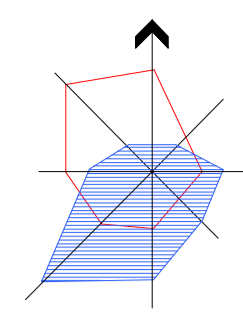
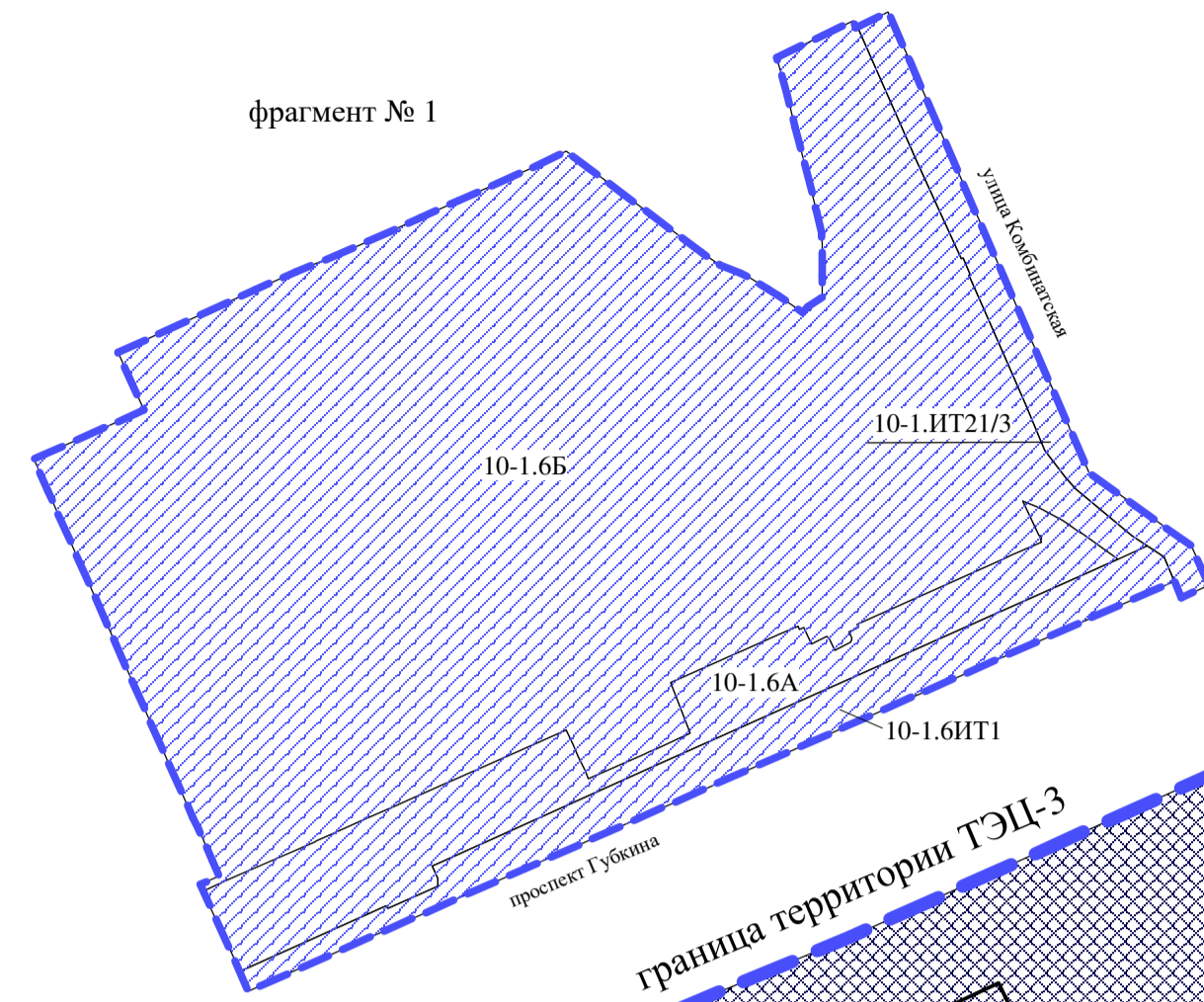


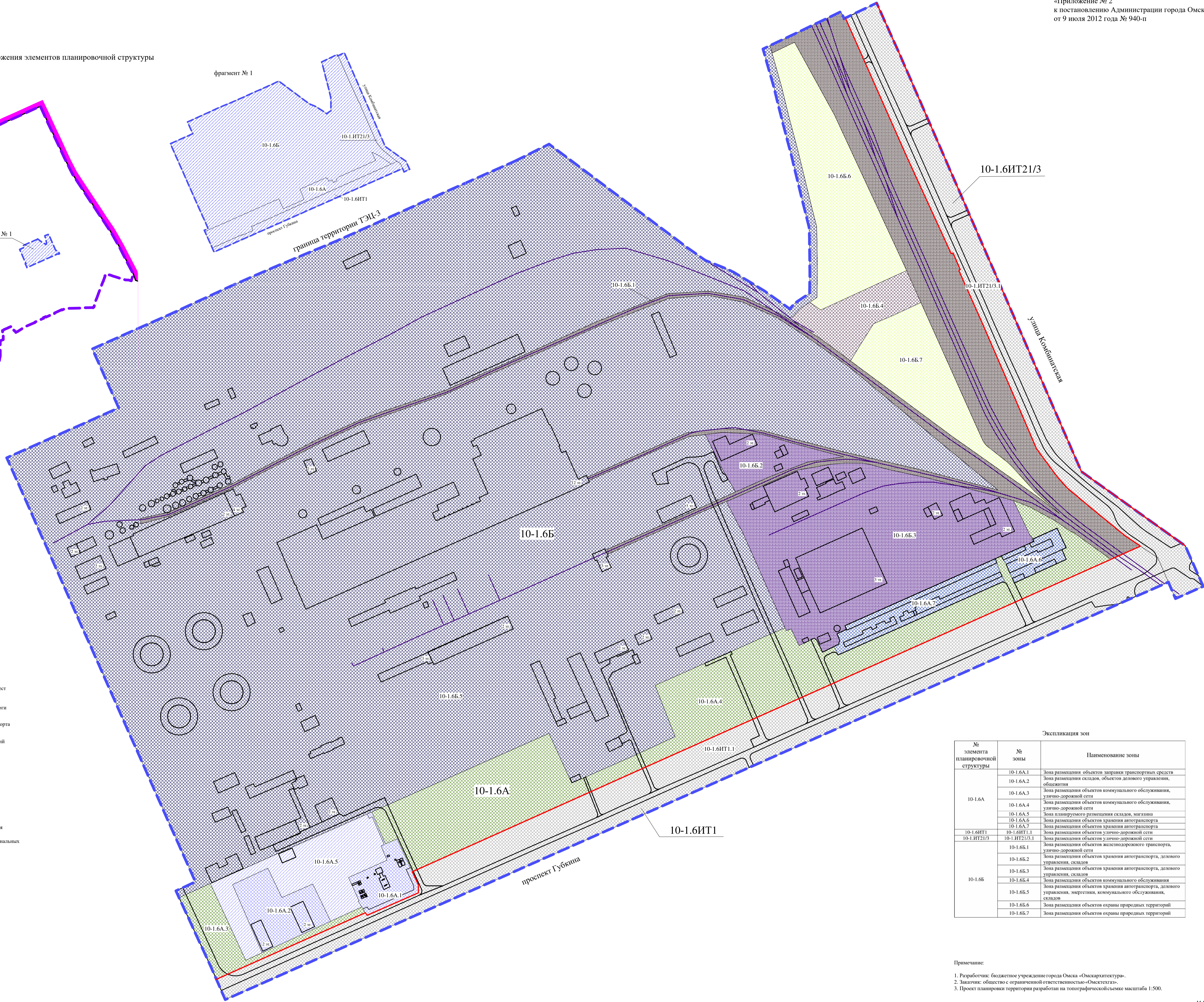
Схема расположения элементов планировочной структуры



фрагмент № 1



фрагмент № 1



- Условные обозначения
- граница планировочного района
 - граница городской черты
 - граница проекта планировки территории
 - граница элементов планировочной структуры
 - проектируемая территория
 - 10-1.6А,
10-1.6ИТ1
 - номер элемента планировочной структуры

- Условные обозначения
- граница проекта планировки территории
 - красные линии
 - дороги, проезды
 - существующие здания, строения, сооружения
 - ось существующих железных дорог
 - линии отступа от красных линий в целях определения мест допустимого размещения зданий, строений, сооружений
 - зона размещения объектов полосы отвода железной дороги
 - зона размещения объектов городского наземного транспорта
 - зона размещения объектов охраны природных территорий
 - зона размещения объектов улично-дорожной сети, коммунального обслуживания
 - зона размещения производственно-коммунальных объектов I – II классов опасности
 - зона размещения производственно-коммунальных объектов III класса опасности
 - зона размещения производственно-коммунальных объектов IV – V классов опасности
 - зона размещения объектов коммунального обслуживания
 - зона планируемого размещения производственно-коммунальных объектов IV – V классов опасности
 - 10-1.6А,
10-1.6ИТ1
 - 10-1.6А.1
 - номер элемента планировочной структуры
 - номер зоны по экспликации

Экспликация зон

№ элемента планировочной структуры	№ зоны	Наименование зоны
10-1.6А	10-1.6А.1	Зона размещения объектов заправки транспортных средств
	10-1.6А.2	Зона размещения складов, объектов делового управления, обслуживания
	10-1.6А.3	Зона размещения объектов коммунального обслуживания, улично-дорожной сети
	10-1.6А.4	Зона размещения объектов коммунального обслуживания, улично-дорожной сети
	10-1.6А.5	Зона планируемого размещения складов, магазинов
	10-1.6А.6	Зона размещения объектов хранения автотранспорта
	10-1.6А.7	Зона размещения объектов хранения автотранспорта
10-1.6ИТ1	10-1.6ИТ1.1	Зона размещения объектов улично-дорожной сети
10-1.ИТ21/3	10-1.ИТ21/3.1	Зона размещения объектов улично-дорожной сети
10-1.6Б	10-1.6Б.1	Зона размещения объектов железнодорожного транспорта, улично-дорожной сети
	10-1.6Б.2	Зона размещения объектов хранения автотранспорта, делового управления, складов
	10-1.6Б.3	Зона размещения объектов хранения автотранспорта, делового управления, складов
	10-1.6Б.4	Зона размещения объектов коммунального обслуживания
	10-1.6Б.5	Зона размещения объектов хранения автотранспорта, делового управления, энергетики, коммунального обслуживания, складов
	10-1.6Б.6	Зона размещения объектов охраны природных территорий
	10-1.6Б.7	Зона размещения объектов охраны природных территорий

Примечание:
1. Разработчик: бюджетное учреждение города Омска «Омскархитектура».
2. Заказчик: общество с ограниченной ответственностью «Омсктехгаз».
3. Проект планировки территории разработан на топографической съемке масштаба 1:500.