С

Чертеж межевания части территории планировочного элемента 12-3, установленного схемой 2.1 Генерального плана муниципального образования городской округ город Омск Омской области, расположенной в границах земельных участков с кадастровыми номерами 55:36:190701:2014, 55:36:190701:2015, 55:36:190701:2016, 55:36:190701:2017, 55:36:190701:2033, 55:36:190701:2007, 55:36:190702:24, 55:36:190702:25, 55:36:000000:160257 в поселке Северный Ленинского административного округа города Омска

Приложение №3
к постановлению Администрации города Омска
от _____ № _____

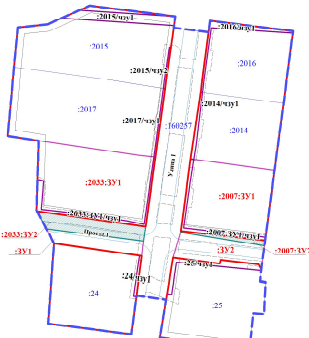

УСЛОВНЫЕ ОБОЗНАЧЕНИЯ

- Граница проекта межевания и проекта планировки территории
- Красная линия
- Линия отступа от красных линий
- Границы земельных участков, учтенных в ГКН
- 2015 — Кадастровые номера земельных участков, учтенных в ГКН
- Границы образуемых земельных участков
- Границы земельных участков, предлагаемых к изъятию для муниципальных нужд
- Границы частей земельных участков
- :ЗУ1 — Условный номер земельного участка
- :2015/чзу1 — Условный номер образуемой части основного участка
- Зоны с особыми условиями использования территорий (коммуникационные коридоры инженерных сетей)
- Линии, обозначающие улицы, основные проезды

ПЕРЕЧЕНЬ ЗЕМЕЛЬНЫХ УЧАСТКОВ, ПОДЛЕЖАЩИХ ИЗЪЯТИЮ ДЛЯ МУНИЦИПАЛЬНЫХ НУЖД

№ п/п	Кадастровый номер исходного земельного участка	Местоположение земельного участка	Вид разрешенного использования исходного земельного участка	Планируемый вид разрешенного использования земельного участка	Площадь исходного земельного участка, кв.м.	Площадь земельного участка, подлежащего изъятию, кв.м.	Площадь земельного участка с соответствующим видом разрешенного использования, кв.м.
1	2	3	4	5	6	7	8
1	55:36:190701:2033	Омская область, г. Омск, Ленинский АО, п. Северный, д. 2а	Для размещения домов индивидуальной жилой застройки, под домом, состоящий из двух квартир	Земельные участки (территории) общего пользования, автомобильный транспорт Для размещения домов индивидуальной жилой застройки, под жилой дом состоящий из двух квартир	1171	32	32 1125
2	55:36:190701:2033	Омская область, г. Омск, Ленинский АО, п. Северный, д. 2/3	Для размещения домов индивидуальной жилой застройки, под одноэтажный многоквартирный дом, состоящий из двух квартир	Земельные участки (территории) общего пользования, автомобильный транспорт Для размещения домов индивидуальной жилой застройки, под одноэтажный многоквартирный дом, состоящий из двух квартир	1774	304	304 1470

ХАРАКТЕРИСТИКА И ПАРАМЕТРЫ ЧАСТЕЙ ЗЕМЕЛЬНЫХ УЧАСТКОВ

№ п/п	Кадастровый или условный номер земельного участка	Площадь земельного участка, кв.м.	Вид разрешенного использования	Условный номер образуемой части	Площадь образуемой части, кв.м.	Характеристика части
1	2	3	4	5	6	7
1	55:36:190702:2015	2830	Для размещения домов индивидуальной жилой застройки, под каждый дом, состоящий из двух квартир	:2015/чзу1	180	Коммунальное обслуживание
2	55:36:190701:2015	1630	Для размещения домов индивидуальной жилой застройки, под каждый дом, состоящий из двух квартир	:2015/чзу2	13	Коммунальное обслуживание
3	55:36:190701:2016	1171	Для размещения домов индивидуальной жилой застройки, под каждый дом, состоящий из двух квартир	:2016/чзу1	98	Коммунальное обслуживание
4	55:36:190702:2017	1952	Для размещения домов индивидуальной жилой застройки, под каждый дом, состоящий из двух квартир	:2017/чзу1	32	Коммунальное обслуживание
5	55:36:190702:2014	1677	Для жилищного строительства, строения, для размещения домов индивидуальной жилой застройки	:2014/чзу1	55	Коммунальное обслуживание
6	:2033/ЗУ1	1470	Для размещения домов индивидуальной жилой застройки, под одноэтажный многоквартирный дом, состоящий из двух квартир	:2033/ЗУ1/чзу1	118	Коммунальное обслуживание
7	:2007/ЗУ1	1125	Для размещения домов индивидуальной жилой застройки, под каждый дом, состоящий из двух квартир	:2007/ЗУ1/чзу1	88	Коммунальное обслуживание
8	55:36:190702:24	1270	Для размещения домов индивидуальной жилой застройки, под каждый дом, состоящий из двух квартир	:24/чзу1	15	Коммунальное обслуживание
9	55:36:190702:25	3416	Для размещения домов индивидуальной жилой застройки, под каждый дом, состоящий из двух квартир	:25/чзу1	103	Коммунальное обслуживание

ЭКСПЛИКАЦИЯ ЗЕМЕЛЬНЫХ УЧАСТКОВ

№ п/п	Условный номер земельного участка	Кадастровый номер исходного земельного участка	Вид разрешенного использования исходного земельного участка	Площадь исходного земельного участка, кв.м.	Вид разрешенного использования образуемого земельного участка	Площадь образуемого земельного участка	Примечание (способ образования)
1	2	3	4	5	6	7	8
1	2033:ЗУ1	55:36:190701:2033	Для размещения домов индивидуальной жилой застройки, под одноэтажный многоквартирный дом, состоящий из двух квартир	1174	для размещения домов индивидуальной жилой застройки, под одноэтажный многоквартирный дом, состоящий из двух квартир	1470	Раздел ЗУ 55:36:190701:2033
2	2033:ЗУ2				Для размещения домов индивидуальной жилой застройки, под одноэтажный многоквартирный дом, состоящий из двух квартир	304	
3	2007:ЗУ1	55:36:190701:2007	Для размещения домов индивидуальной жилой застройки, под жилой дом состоящий из двух квартир	1177	Для размещения домов индивидуальной жилой застройки, под каждый дом, состоящий из двух квартир	1125	Раздел ЗУ 55:36:190701:2007
4	2007:ЗУ2					52	
5	:ЗУ1	-	-	-	Земельные участки (территории) общего пользования, автомобильный транспорт	250	Образование из земель
6	:ЗУ2	-	-	-	Земельные участки (территории) общего пользования, автомобильный транспорт	370	Образование из земель

Примечание:
1. "Существующие земельные участки" с условными номерами :2033:ЗУ2 и :2007:ЗУ2 имеют пересадную площадь для муниципальных нужд.
вид разрешенного использования изменится на "Земельные участки (территории) общего пользования, автомобильный транспорт".
2. Земельный участок :ЗУ1 будет объединён с земельным участком :2033:ЗУ2, а :ЗУ2 с земельным участком :2007:ЗУ2.

Схема кадастрового плана

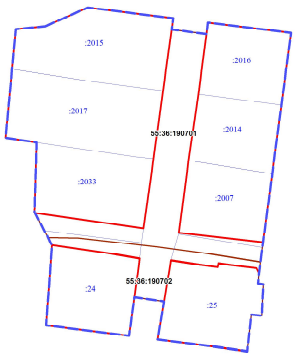

УСЛОВНЫЕ ОБОЗНАЧЕНИЯ

- Граница проекта межевания и проекта планировки территории
- Красная линия
- Границы кадастровых кварталов
- 2015 — Границы и кадастровые номера земельных участков, учтенных ГКН
- 55:36:190701 — Кадастровый номер квартала

Схема расположения элементов планировочной структуры территории планировочного элемента 12-3, установленного схемой 2.1 Генерального плана муниципального образования городской округ город Омск Омской области

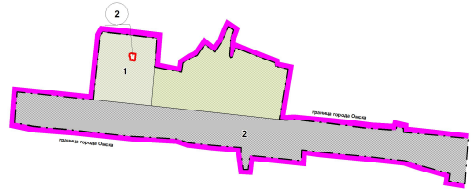

УСЛОВНЫЕ ОБОЗНАЧЕНИЯ

- Граница городской черты
- Территория планировочного элемента 12-3, установленного схемой 2.1 Генерального плана муниципального образования городской округ город Омск Омской области
- Граница элемента планировочной структуры
- 1 — Номер планировочного квартала
- 2 — Номер элемента планировочной структуры

Примечание:
Размещение перспективных инженерных коммуникаций для конкретных потребителей возможно в границах автомобильных дорог общего пользования и в границах застроенных территорий в соответствии с проектными регламентами.

М 1: 1000