

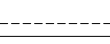





УСЛОВНЫЕ ОБОЗНАЧЕНИЯ

-  границы проектирования
-  существующие железнодорожные пути
-  границы зон с особыми условиями использования территорий (коммуникационные коридоры инженерных сетей)
-  граница города
-  земельные участки размещения линейных объектов
-  границы земельных участков, учтенных в ГКН по состоянию на 08.07.2016 г.

:5998 номер земельного участка, учтенного в ГКН по состоянию на 08.07.2016

:5998/чзу1 номер образуемой части земельного участка


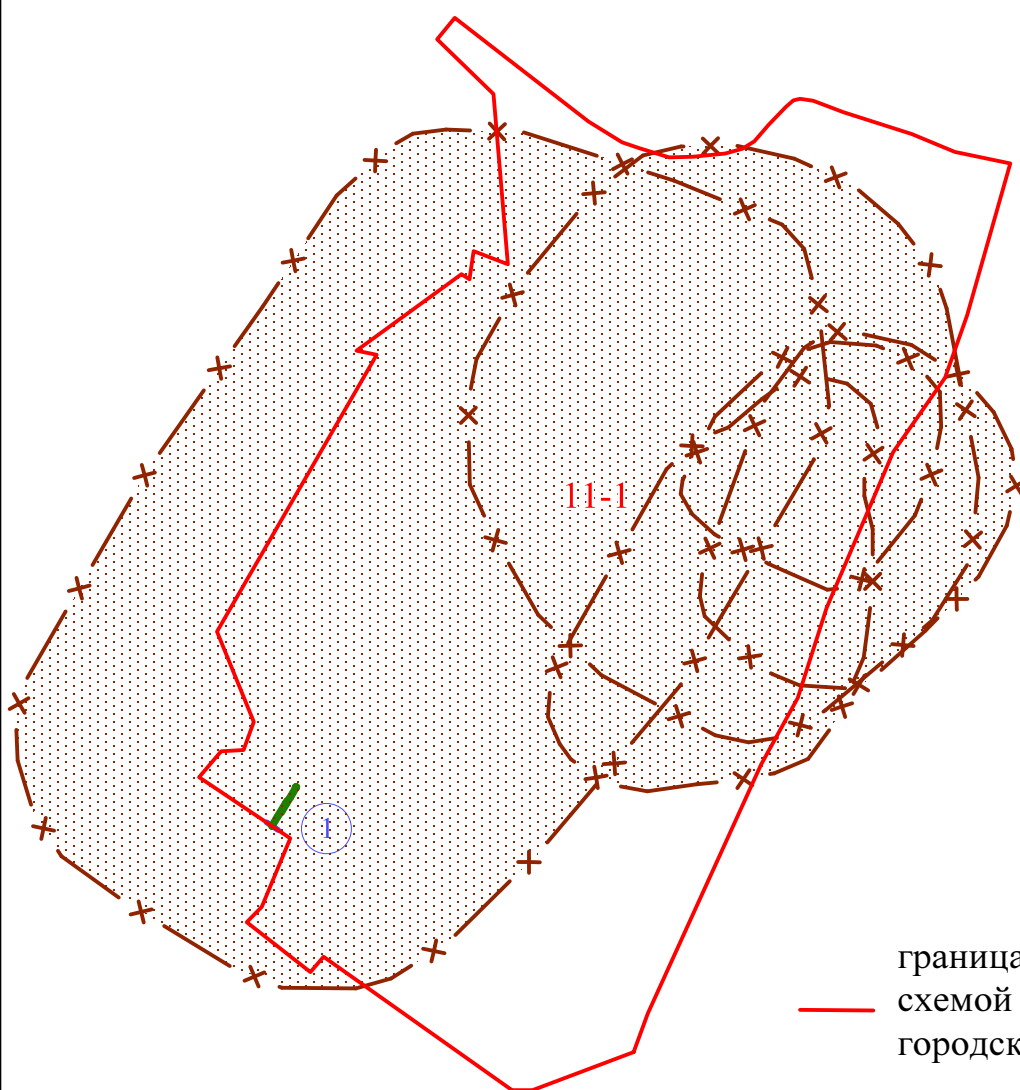




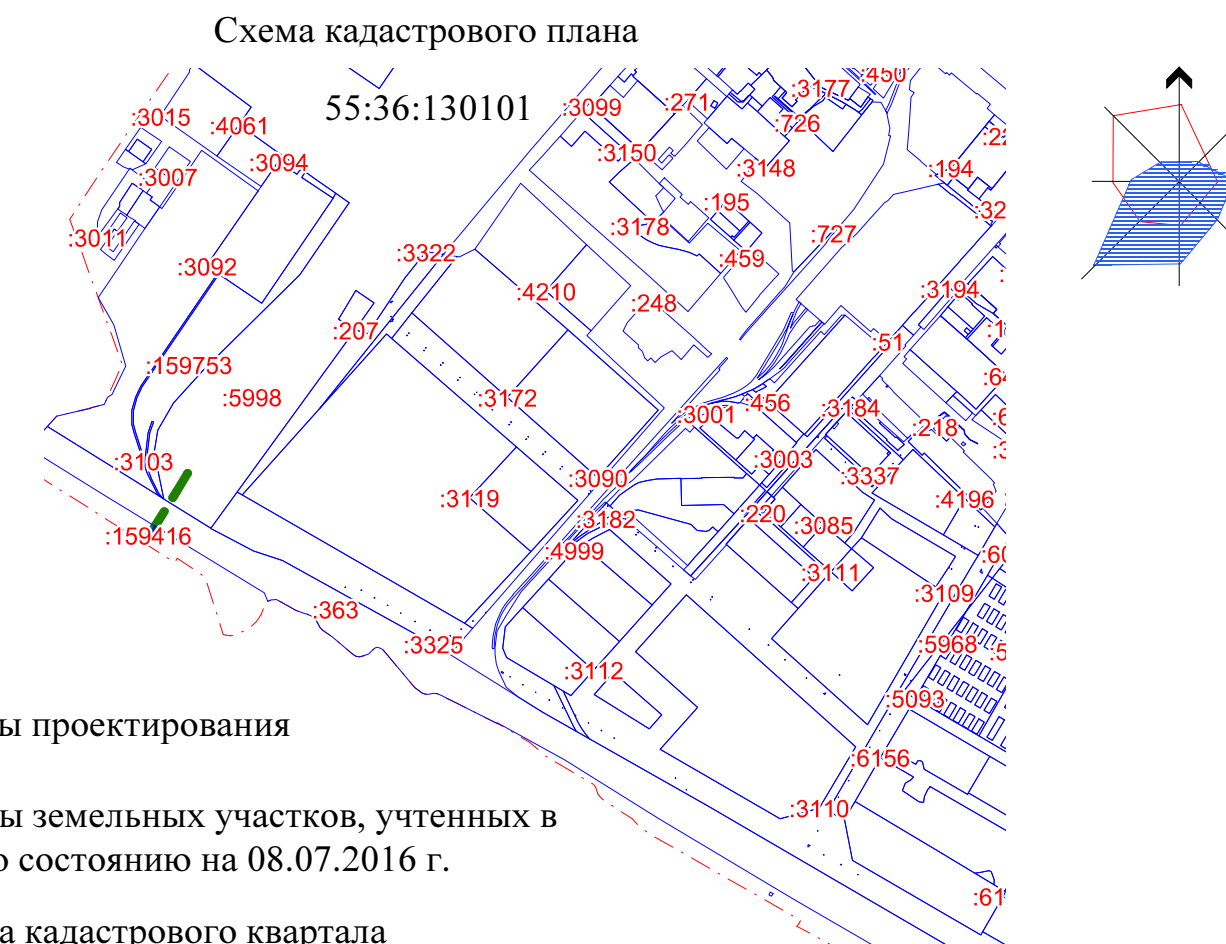
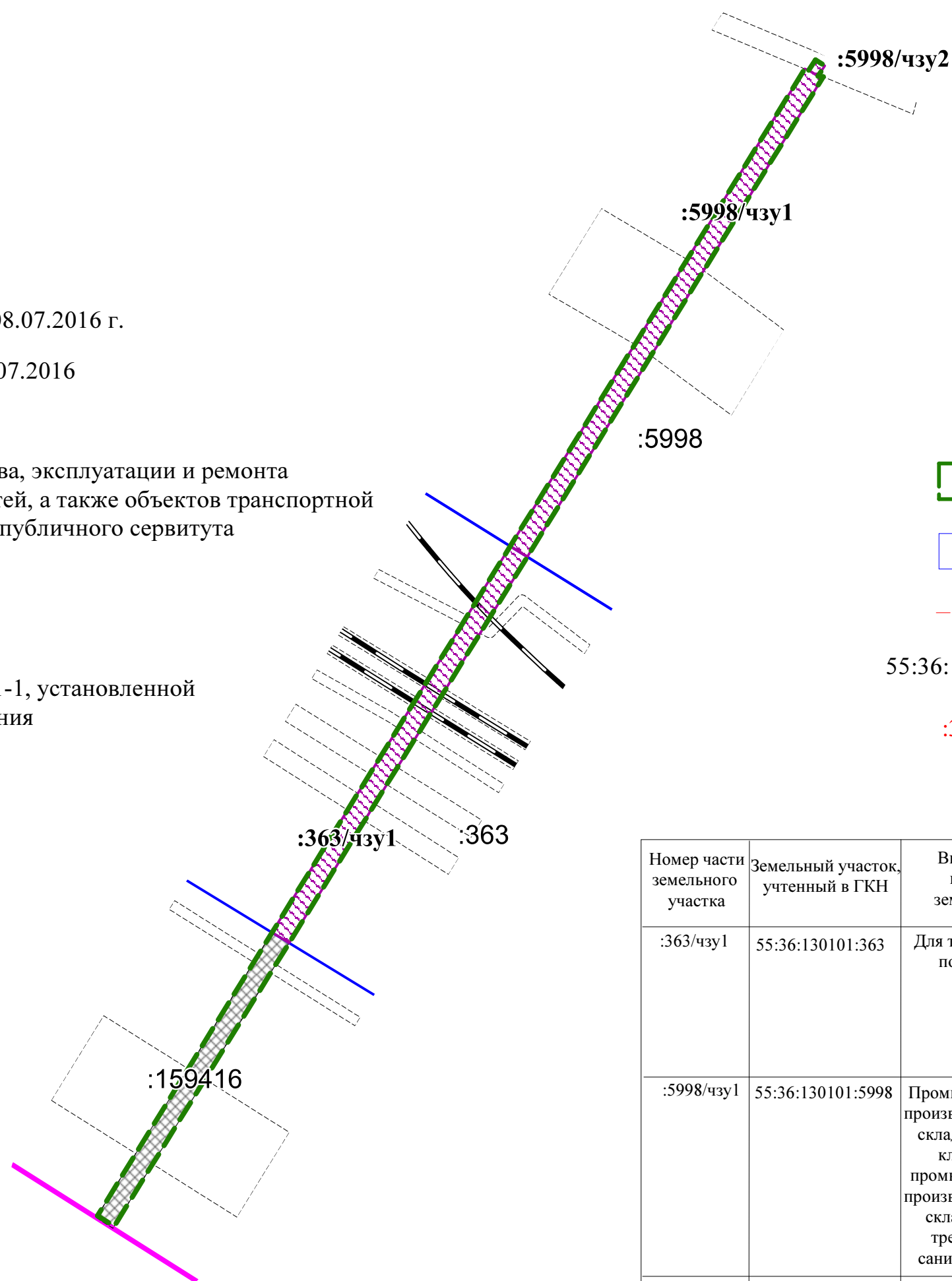



-  границы образуемых частей земельных участков для строительства, эксплуатации и ремонта коммунальных, инженерных, электрических и других линий и сетей, а также объектов транспортной инфраструктуры, рекомендованных для установления сервитута, публичного сервитута

Схема расположения элементов планировочной структуры территории 11-1, установленной схемой 2.1 Генерального плана муниципального образования городской округ г. Омск Омской области



-  граница планировочного элемента, установленного схемой 2.1 Генерального плана муниципального образования городской округ город Омск Омской области
- 11-1** номер планировочного элемента, установленного схемой 2.1 Генерального плана муниципального образования городской округ город Омск Омской области
-  номер элемента планировочной структуры
-  границы санитарно-защитных зон
-  границы проектирования



-  границы проектирования
-  границы земельных участков, учтенных в ГКН по состоянию на 08.07.2016 г.
-  граница кадастрового квартала
- 55:36:130101** кадастровый номер квартала
- :363** кадастровый номер земельного участка

Характеристика и параметры образуемых частей земельных участков

Номер части земельного участка	Земельный участок, учтенный в ГКН	Вид разрешенного использования земельного участка	Площадь земельного участка, кв.м.	Местоположение	Характеристика части	Площадь части земельного участка, кв.м.
:363/чзу1	55:36:130101:363	Для транспортных целей под полосу отвода	440626	г. Омск, Омская обл., г. Омск, Кировский АО, установлено в северо-западной части кадастрового района 55:36	Для использования земельного участка для строительства, эксплуатации и ремонта коммунальных, инженерных, электрических и других линий и сетей, а также объектов транспортной инфраструктуры	365
:5998/чзу1	55:36:130101:5998	Промышленные объекты и производства, коммунально-складские объекты IV-V классов опасности, промышленные объекты и производства, коммунально-складские объекты, не требующие создания санитарно-защитных зон	1157029	Местоположение установлено относительно ориентира, расположенного за пределами участка. Ориентир здание. Участок находится примерно в 1700 м от ориентира по направлению на юго-запад. Почтовый адрес ориентира: Омская обл., г. Омск, Кировский АО, ул. Солнечная 2-я, д. 52	Для использования земельного участка для строительства, эксплуатации и ремонта коммунальных, инженерных, электрических и других линий и сетей, а также объектов транспортной инфраструктуры	450
:5998/чзу2	55:36:130101:5998	Промышленные объекты и производства, коммунально-складские объекты IV-V классов опасности, промышленные объекты и производства, коммунально-складские объекты, не требующие создания санитарно-защитных зон	1157029	Местоположение установлено относительно ориентира, расположенного за пределами участка. Ориентир здание. Участок находится примерно в 1700 м от ориентира по направлению на юго-запад. Почтовый адрес ориентира: Омская обл., г. Омск, Кировский АО, ул. Солнечная 2-я, д. 52	Для использования земельного участка для строительства, эксплуатации и ремонта коммунальных, инженерных, электрических и других линий и сетей, а также объектов транспортной инфраструктуры	5

Примечание:

1. Размещение перспективных инженерных коммуникаций для конкретных потребителей возможно в границах автомобильных дорог общего пользования и в границах застроенных и подлежащих застройке территорий в соответствии с техническими регламентами
2. На земельные участки, расположенные в границах проектирования, распространяется действие ограничений по условиям размещения в санитарно-защитной зоне
3. Проект разработан на топографической съемке масштаба 1:500, выданной заказчиком.