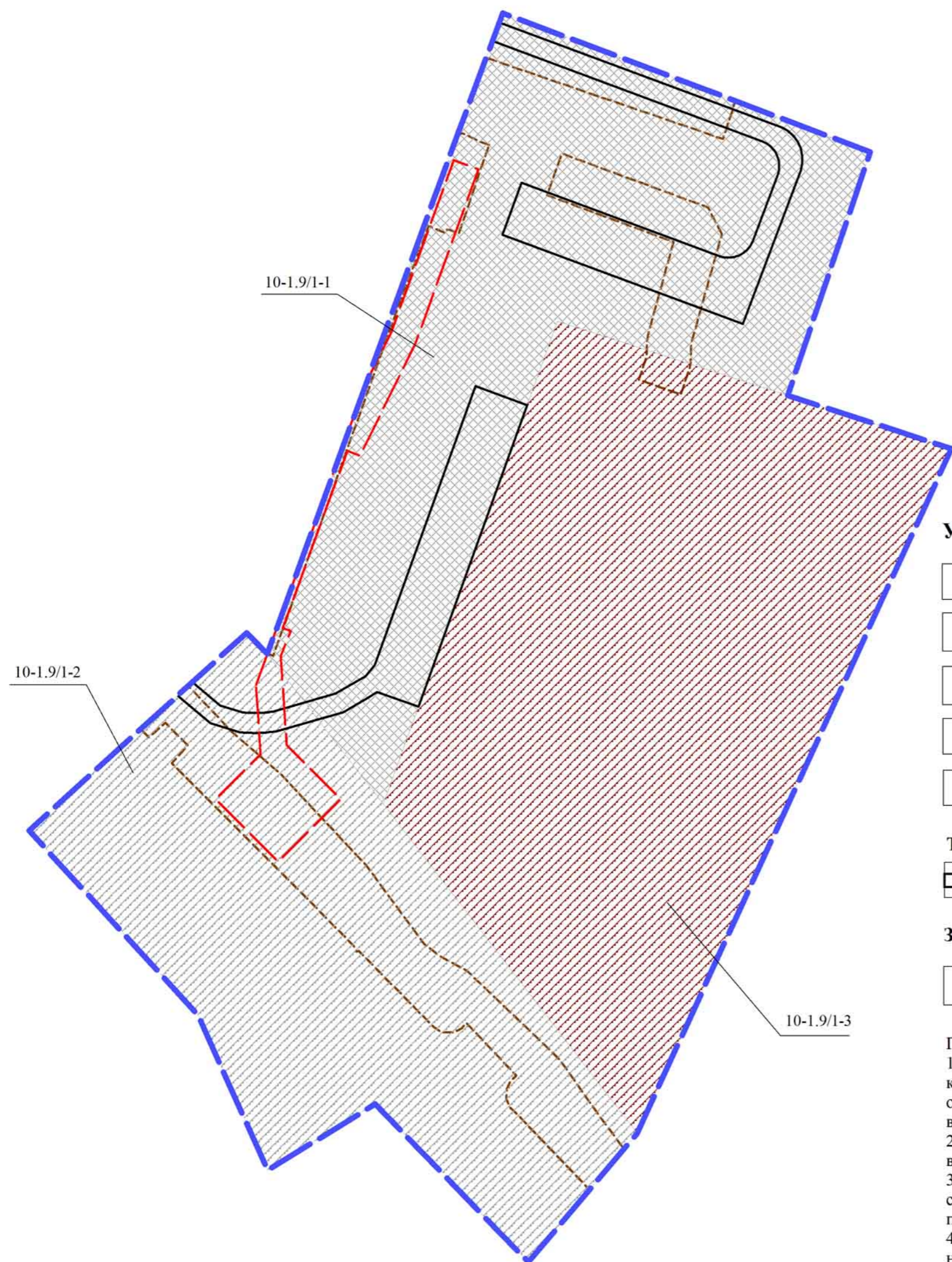
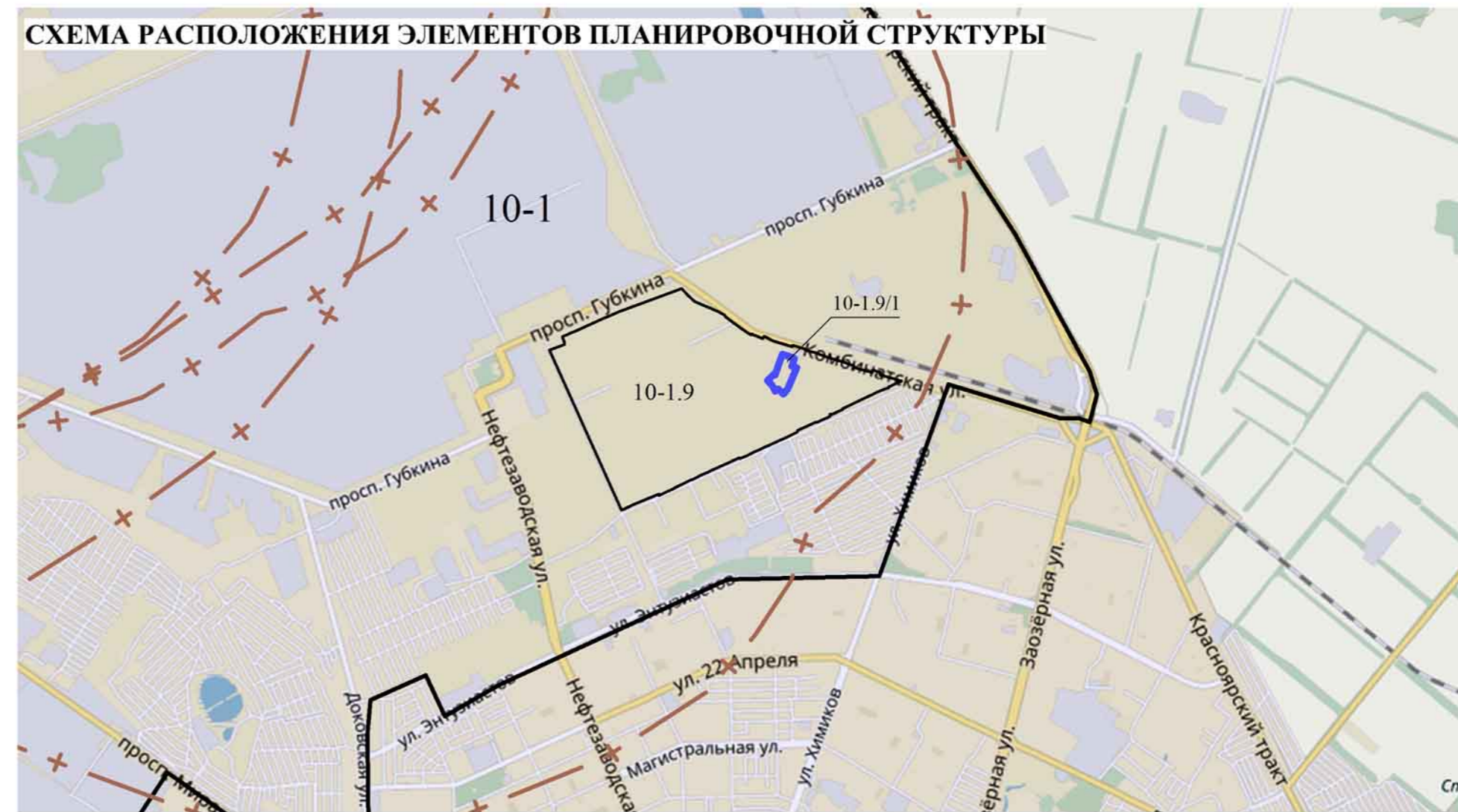


**ЧЕРТЕЖ ПЛАНИРОВКИ ТЕРРИТОРИИ В ГРАНИЦАХ: ЗЕМЕЛЬНЫЕ УЧАСТКИ С КАДАСТРОВЫМИ НОМЕРАМИ 55:36:050203:2033, 55:36:050203:2598, 55:36:050203:2148 – СЕВЕРО-ВОСТОЧНАЯ СТОРОНА ЗЕМЕЛЬНЫХ УЧАСТКОВ С КАДАСТРОВЫМИ НОМЕРАМИ 55:36:050203:2398, 55:36:050203:2399, 55:36:050203:2431 В СОВЕТСКОМ АДМИНИСТРАТИВНОМ ОКРУГЕ ГОРОДА ОМСКА, РАСПОЛОЖЕННОЙ В ПЛАНИРОВОЧНОМ ЭЛЕМЕНТЕ 10-1, УСТАНОВЛЕННОЙ СХЕМОЙ 2.1. ГЕНЕРАЛЬНОГО ПЛАНА МУНИЦИПАЛЬНОГО ОБРАЗОВАНИЯ ГОРОДСКОЙ ОКРУГ ГОРОД ОМСК ОМСКОЙ ОБЛАСТИ, УТВЕРЖДЕННОГО РЕШЕНИЕМ ОМСКОГО ГОРОДСКОГО СОВЕТА ОТ 25 ИЮЛЯ 2007 ГОДА № 43**






Приложение №  
к постановлению Администрации города Омска  
от \_\_\_\_\_ № \_\_\_\_\_




**СХЕМА РАСПОЛОЖЕНИЯ ЭЛЕМЕНТОВ ПЛАНИРОВОЧНОЙ СТРУКТУРЫ**




**УСЛОВНЫЕ ОБОЗНАЧЕНИЯ**

-  Граница территории проектирования
-  Зона размещения коммунально-складских объектов III класса опасности
-  Зона планируемого размещения коммуникаций инженерной и транспортной инфраструктуры
-  Зона планируемого размещения коммунально-складских объектов III класса опасности
-  Зона планируемого размещения объекта капитального строительства

**ТРАНСПОРТНАЯ ИНФРАСТРУКТУРА**

-  Проектируемые проезды

**ЗОНЫ С ОСОБЫМИ УСЛОВИЯМИ ИСПОЛЬЗОВАНИЯ**

-  Границы зон с особыми условиями использования (коммуникационные корридоры инженерных сетей)




**Примечание:**

1. Размещение перспективных инженерных коммуникаций для конкретных потребителей возможно в границах автомобильных дорог общего пользования, проездов и в границах застроенных территорий в соответствии с техническими регламентами
2. Проект планировки разработан на топографической съемке масштаба 1:500, выданной заказчиком.
3. Инженерные коммуникации подлежащие засекречиванию в соответствии с федеральным законодательством отражены в материалах по обоснованию проекта планировки с соответствующим грифом секретности.
4. Проектируемые красные линии и линии регулирования застройки проектом не предусмотрены.
5. Транспортные сооружения на территории отсутствуют.
6. Расположение трассы и охранной зоны проектируемого объекта могут быть уточнены при рабочем проектировании

**ЭКСПЛИКАЦИЯ**

Номер планир. эл-та тер-рии	Номер планир. района	Номер элемента планировочной структуры	Номер зоны	Наименование зоны
10-1	10-1.9	10-1.9/1	10-1.9/1-1	Зона размещения коммунально-складских объектов III класса опасности
		10-1.9/1	10-1.9/1-2	Зона планируемого размещения коммуникаций инженерной и транспортной инфраструктуры
		10-1.9/1	10-1.9/1-3	Зона планируемого размещения коммунально-складских объектов III класса опасности

**УСЛОВНЫЕ ОБОЗНАЧЕНИЯ**

-  Граница проекта планировки
-  Граница планировочного элемента
-  Границы санитарно-защитных зон, установленные схемой 8.1 Генерального плана
- 10-1** Номер планировочного элемента территории
- 10-1.9** Номер планировочного района