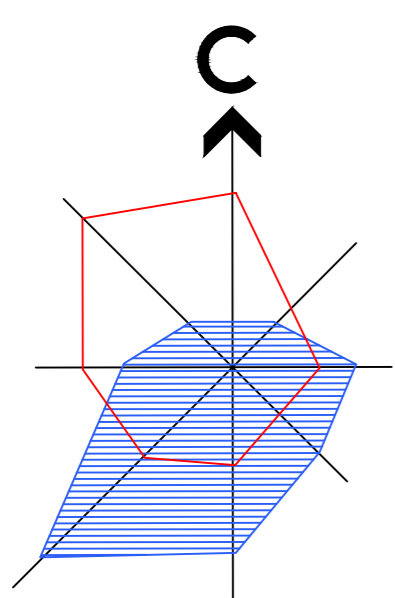














Чертеж элементов планировочной структуры проекта планировки территории, расположенной в границах: улица Челюскинцев – улица 21-я Амурская – граница полосы отвода железной дороги – граница промышленной территории – улица Пристанционная – улица 35 лет Советской Армии в Центральном административном округе города Омска

Приложение № 3
к постановлению Администрации города Омска
от _____ № _____



Условные обозначения схемы

-  граница проектируемой территории
-  красные линии
-  номер элемента планировочной структуры
-  территория элемента планировочной структуры
-  территория общего пользования, объектов городской рекреации
-  территория общего пользования, объектов городского транспорта
-  граница территории для размещения линейного объекта
-  линии, обозначающие дороги
-  линии трамвайных путей
-  территории для размещения линейного объекта
-  номер территории для размещения линейных объектов
-  зоны общего пользования

