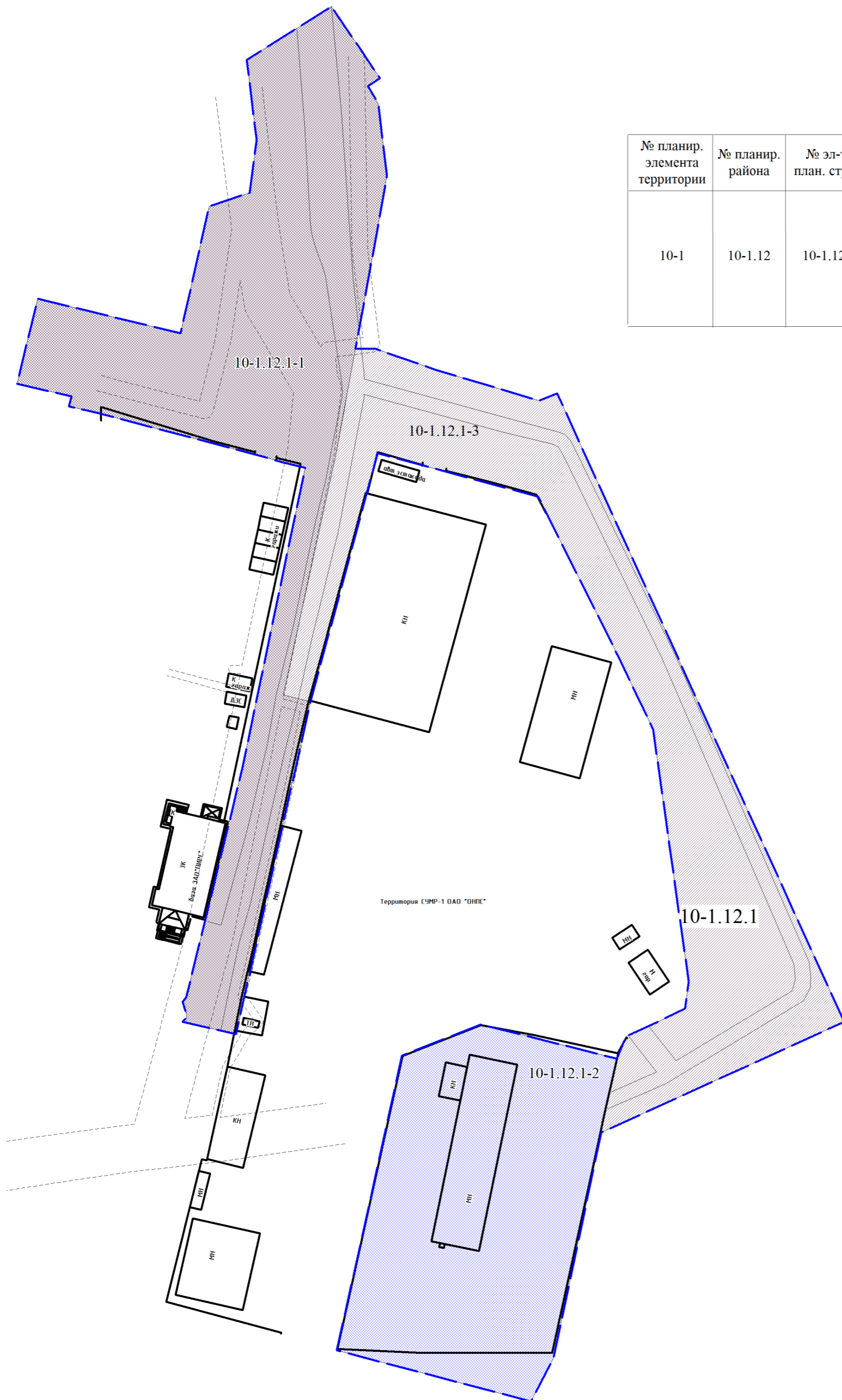
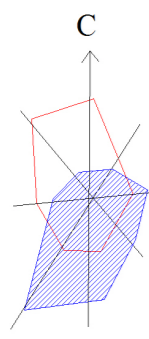


Проект планировки территории в границах: земельных участков с кадастровыми номерами 55:36:050204:3972, 55:36:050204:3974, 55:36:050204:3100, 55:36:050204:3082 – восточная сторона земельных участков с кадастровыми номерами 55:36:050204:3974, 55:36:050204:3973 – западная граница земельного участка с кадастровым номером 55:36:000000:1426 – северная граница земельного участка с кадастровым номером 55:36:050204:3973 в Советском административном округе города Омска, расположенной в планировочном элементе 10-1 согласно схеме 2.1 Генерального плана муниципального образования городской округ город Омск Омской области



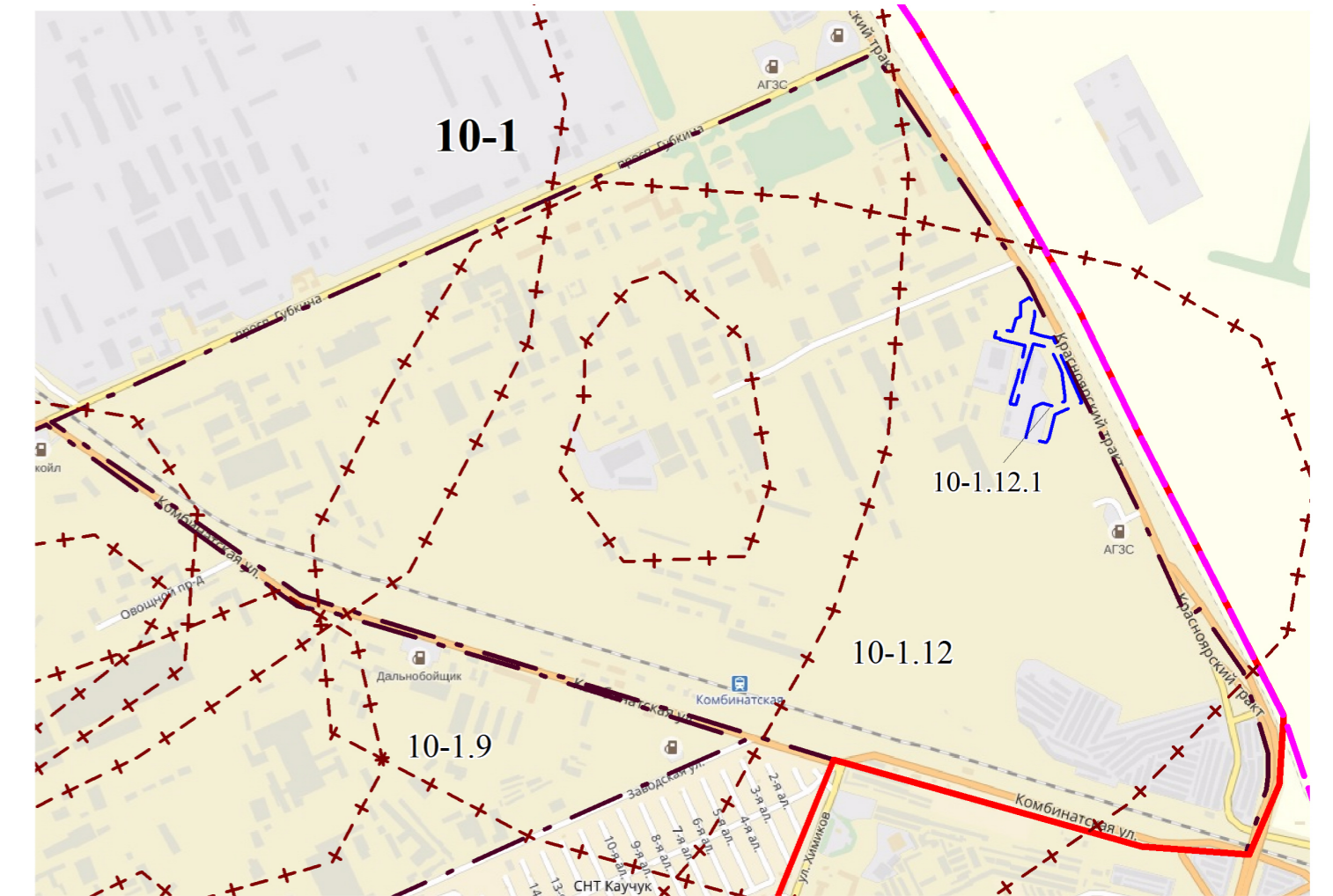
Экспликация

№ планир. элемента территории	№ планир. района	№ эл-та план. струк.	№ зоны	Наименование зоны
10-1	10-1.12	10-1.12.1	10-1.12.1-1	Зона инженерной инфраструктуры
			10-1.12.1-2	Зона производственно-коммунальных объектов IV–V классов опасности
			10-1.12.1-3	Зона планируемого размещения инженерной инфраструктуры

Условные обозначения

	границы элемента планировочной структуры 10-1.12.1
	линии обозначающие дороги, улицы, проезды
	здания, строения
	ограждения
	зоны с особыми условиями использования территорий (коммуникационные коридоры инженерных сетей)
	зона инженерной инфраструктуры
	зона производственно-коммунальных объектов IV–V классов опасности
	граница зоны планируемого размещения объектов капитального строительства (инженерной инфраструктуры)
10-1	номер планировочного элемента территории
10-1.12	номер планировочного района
10-1.12.1	номер элемента планировочной структуры, установленный проектом планировки территории
10-1.12.1-1	номер зоны по экспликации

Схема расположения элемента планировочной структуры



Условные обозначения

	граница муниципального образования городской округ город Омск Омской области
	граница планировочного элемента, установленного схемой 2.1 Генерального плана муниципального образования городской округ город Омск Омской области
	граница планировочного района
	границы санитарно-защитных зон
	граница элемента планировочной структуры 10-1.12.1
10-1	номер планировочного элемента территории, установленного схемой 2.1 Генерального плана муниципального образования городской округ город Омск Омской области
10-1.12	номер элемента планировочного района
10-1.12.1	номер элемента планировочной структуры, установленный проектом планировки территории

Примечание:

- Размещение перспективных инженерных коммуникаций для конкретных потребителей возможно в границах застроенных и подлежащих застройке территорий в соответствии с техническими регламентами
- Проект разработан на топографической съемке масштаба 1:500, выданной заказчиком
- На чертеже планировки территории границы зон с особыми условиями использования территорий (коммуникационные коридоры) отображены в соответствии с нормативными документами, устанавливающими порядок определения границ и ширину охранных зон инженерных сетей