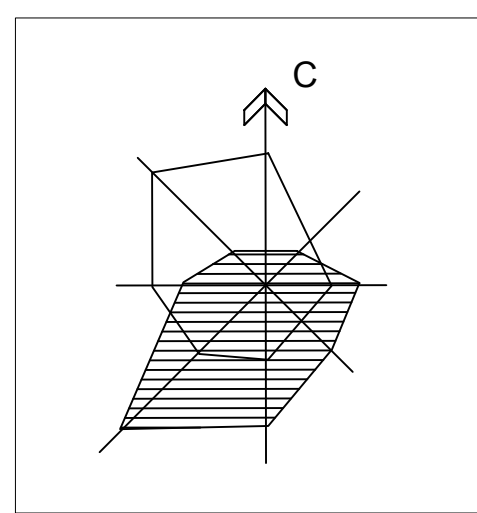


Чертеж межевания территории, расположенной в границах:
южная сторона земельного участка с кадастровым номером
55:36:030115:3224 – северная сторона земельного участка с
кадастровым номером 55:36:030801:818
в Советском административном округе города Омска



Условные обозначения

- - границы межевания территории
- 55:36:030801 - кадастровые кварталы
- 55:36:030801:4289 - земельные участки, учтенные в едином государственном реестре недвижимости по состоянию на 17.10.2017
- - красные линии
- - линия отступа от красных линий в целях определения места допустимого размещения зданий, строений, сооружений
- - границы зон действия публичных сервитутов

Образуемые земельные участки

- - образуемые и изменяемые земельные участки

55:36:000000:160536:3У1 - условный номер образуемого земельного участка

55:36:000000:160536 - номер изменяемого земельного участка

- 15 - поворотные точки образуемого/изменяемого земельного участка и их номера
- * каталог координат поворотных точек земельных участков приведен в пояснительной записке материалов по обоснованию проекта межевания территории

Объекты транспорта

- - существующие проезды, пешеходные дорожки
- - проектируемые проезды, пешеходные дорожки

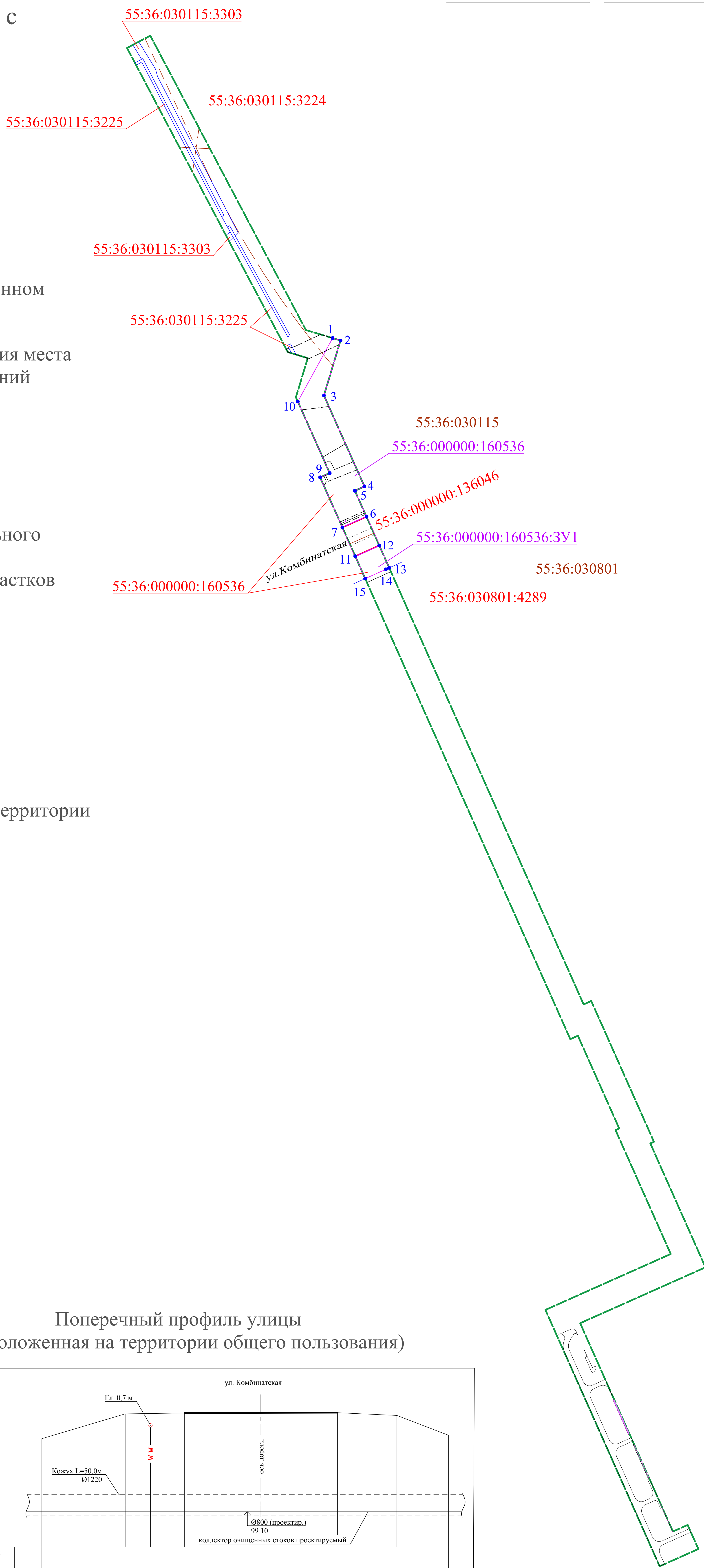
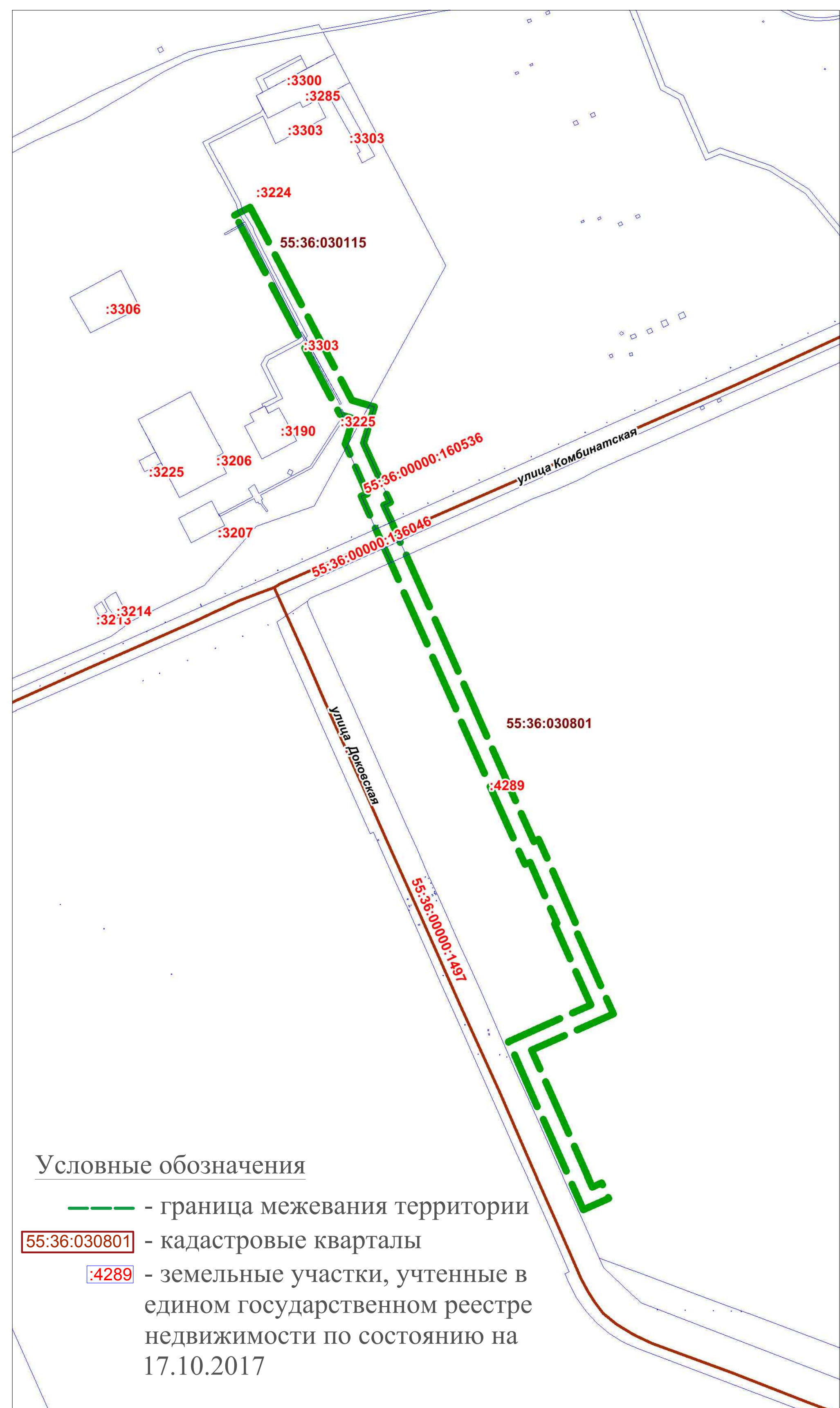
Объекты капитального строительства

- - промышленные здания проектируемые

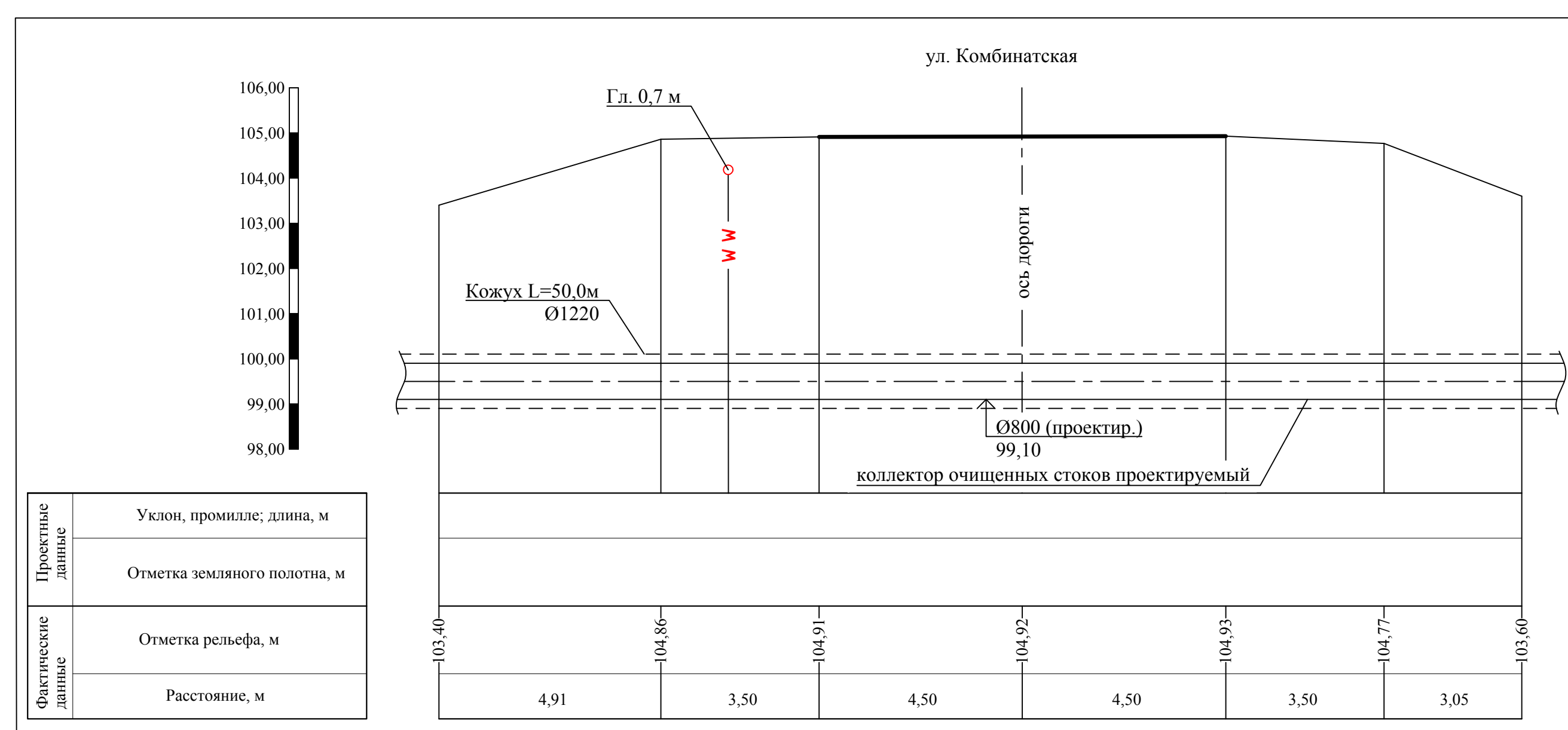
Зоны с особыми условиями использования территории

- + - санитарно-защитная зона
- - границы зон с особыми условиями использования территории

Схема кадастрового плана



Поперечный профиль улицы
(расположенная на территории общего пользования)



Характеристики и параметры образуемых и изменяемых земельных участков

Номер земельного участка по проекту	Земельный участок, учтенный в ЕГРН	Местоположение	Вид разрешенного использования земельного участка	Площадь земельного участка, учтенного в ЕГРН м.кв	Площадь по проекту м.кв	Примечание
55:36:000000:160536:3У1	55:36:000000:160536	Омская обл., г. Омск, Советский АО, ул. Доковская, д.31	Коммунальное обслуживание	7378	893	Образование земельного участка путем раздела с сохранением исходного в измененных границах
55:36:000000:160536	55:36:000000:160536	Омская обл., г. Омск, Советский АО, ул. Доковская, д.31	Коммунальное обслуживание	7378	6485	

Примечание:
1. Размещение перспективных инженерных коммуникаций для конкретных потребителей возможно в границах автомобильных дорог общего пользования и в границах застроенных территорий в соответствии с техническими регламентами.
2. Чертеж межевания территории, отображающий подземные коммуникации, ведомость координат поворотных точек выполнены в составе материалов по обоснованию проекта межевания территории.