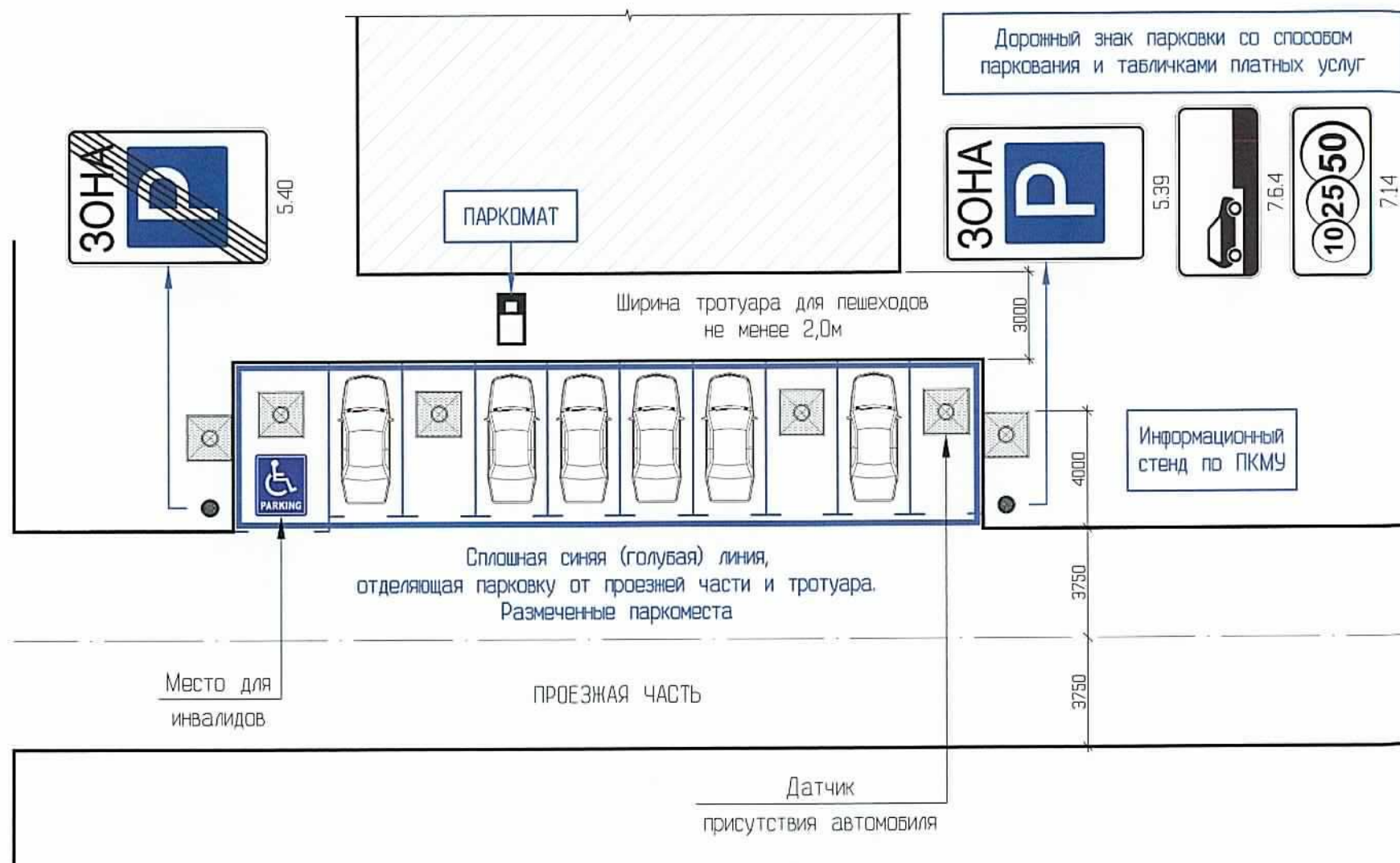
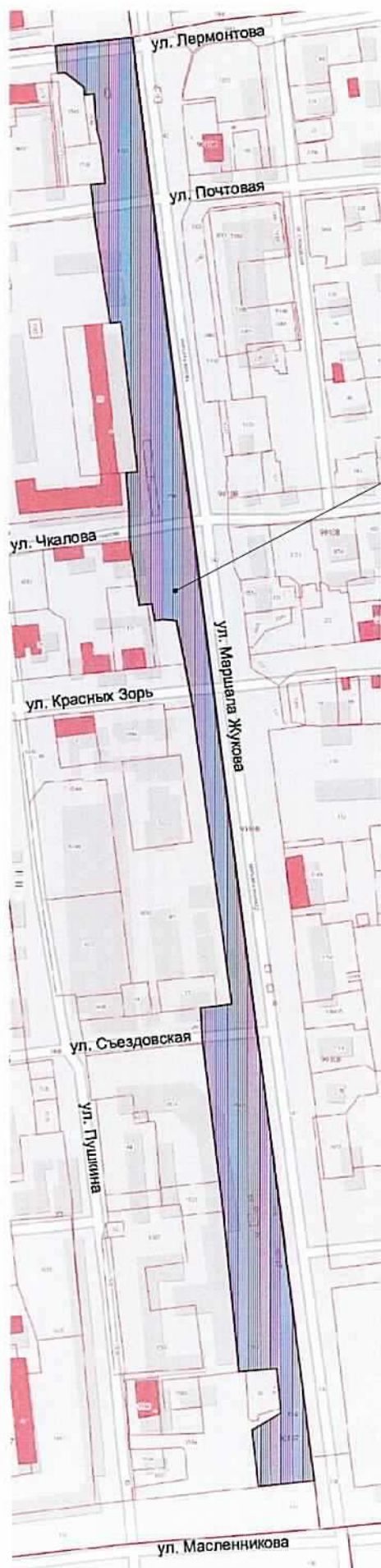
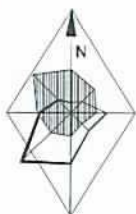


РАЗМЕЩЕНИЕ ПЛОЩАДОК ДЛЯ ПЛАТНОГО ПАРКОВАНИЯ ТРАНСПОРТНЫХ СРЕДСТВ

(Разработка комплекса мер по ликвидации заторов на автомобильных дорогах местного значения г. Омска)



РАЗМЕЩЕНИЕ ПЛОЩАДОК ДЛЯ ПЛАТНОГО ПАРКОВАНИЯ ТРАНСПОРТНЫХ СРЕДСТВ
(Разработка комплекса мер по ликвидации заторов на автомобильных дорогах местного значения г. Омска)

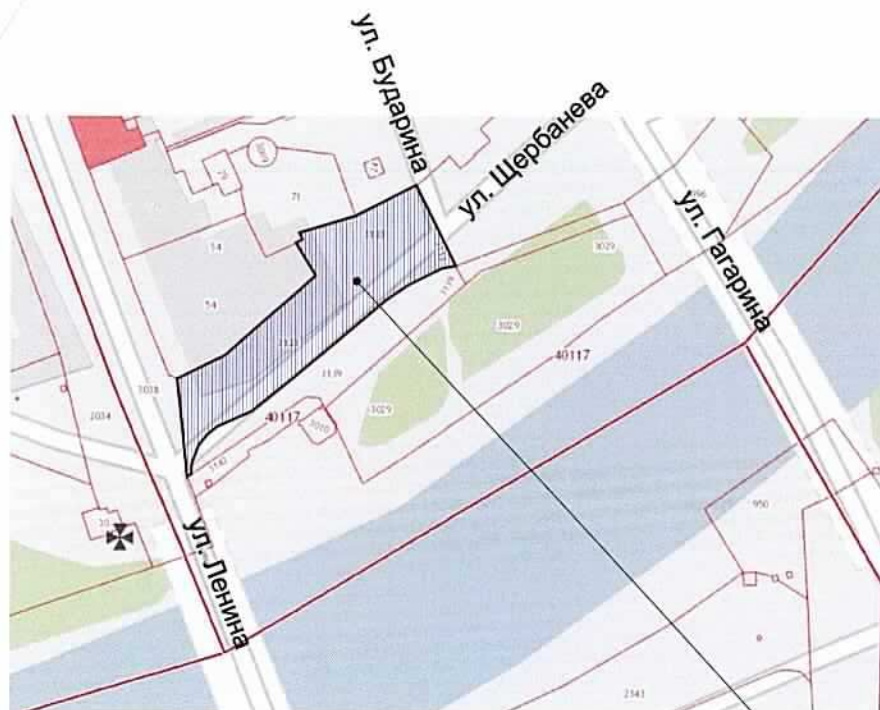
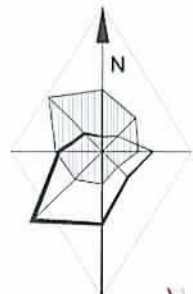


55.36.090107.1542

ЗЕМЕЛЬНЫЙ УЧАСТОК: 55.36.090107.1542	
Количество парковочных мест	150 маз/мест
ИНФОРМАЦИЯ	
Статус:	Ранее утраты
Адрес:	г. Омск
Уточненная площадь:	28 768.00 кв.м
Кадастровая стоимость:	100 руб.
Форма собственности:	Нет данных
Дата постановки на учет:	26.12.2007
Квартал:	55.36.090107
Район:	55.36
Округ:	55
Дата обновления атрибутов участка на ПКК:	20.01.2014
Дата обновления границ участка на ПКК:	14.06.2013
ХАРАКТЕРИСТИКИ	
Категория:	Земли поселений (земли населенных пунктов)
Разрешенное использование	
По классификатору (код):	142003000000
По классификатору (описание):	Для общего пользования (уличная сеть)
По документу:	Земли общего пользования под улицей

РАЗМЕЩЕНИЕ ПЛОЩАДОК ДЛЯ ПЛАТНОГО ПАРКОВАНИЯ ТРАНСПОРТНЫХ СРЕДСТВ

(Разработка комплекса мер по ликвидации заторов на автомобильных дорогах местного значения г. Омска)



55:36:040117:3133

ЗЕМЕЛЬНЫЙ УЧАСТОК: 55:36:040117:3133

Количество парковочных мест

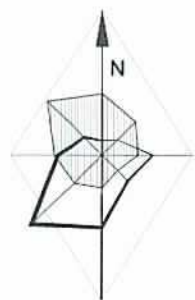
80 маш./мест

ИНФОРМАЦИЯ

Статус:	Ранее учтенный
Адрес:	г. Омск
Уточненная площадь:	3 237,00 кв.м
Кадастровая стоимость:	786 655,74 руб.
Форма собственности:	Нет данных
Дата постановки на учет:	17.01.2011
Квартал:	55:36:040117
Район:	55:36
Округ:	55
Дата обновления атрибутов участка на ПКК:	14.06.2013
Дата обновления границ участка на ПКК:	14.06.2013

ХАРАКТЕРИСТИКИ

Категория:	Земли поселений (земли населенных пунктов)
Разрешенное использование	
По классификатору (код):	145003000000
По классификатору (описание):	Для прочих объектов лесного хозяйства
По документу:	Земли общего пользования для полосы отвода автомобильной дороги местного значения



РАЗМЕЩЕНИЕ ПЛОЩАДОК ДЛЯ ПЛАТНОГО ПАРКОВАНИЯ ТРАНСПОРТНЫХ СРЕДСТВ
(Разработка комплекса мер по ликвидации заторов на автомобильных дорогах местного значения г. Омска)



ЗЕМЕЛЬНЫЙ УЧАСТОК: 55.36.090107:1543

Количество парковочных мест

90 маш/мест

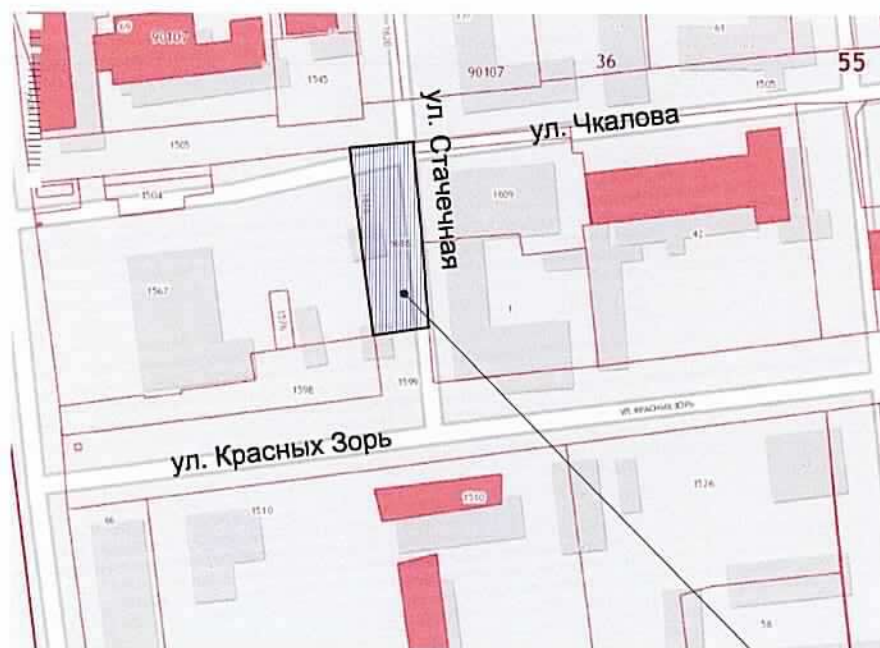
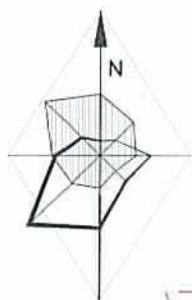
ИНФОРМАЦИЯ

Статус:	Ранее учтенный
Адрес:	г. Омск
Уточненная площадь:	5 952.00 кв.м
Кадастровая стоимость:	1.00 руб.
Форма собственности:	Нет данных
Дата постановки на учет:	26.12.2007
Квартал:	55.36.090107
Район:	55.36
Округ:	55
Дата обновления атрибутов участка на ПКК:	14.06.2013
Дата обновления границ участка на ПКК:	14.06.2013

ХАРАКТЕРИСТИКИ

Категория:	Земли поселений (земли населенных пунктов)
Разрешенное использование	
По классификатору (код):	142003000000
По классификатору (описание):	Для общего пользования (уличная сеть)
По документу:	Земли общего пользования под улицей

РАЗМЕЩЕНИЕ ПЛОЩАДОК ДЛЯ ПЛАТНОГО ПАРКОВАНИЯ ТРАНСПОРТНЫХ СРЕДСТВ
(Разработка комплекса мер по ликвидации заторов на автомобильных дорогах местного значения г. Омска)



55.36.090107:1618

ЗЕМЕЛЬНЫЙ УЧАСТОК: 55.36.090107:1618

Количество парковочных мест

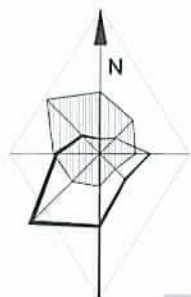
80 маш/мест

ИНФОРМАЦИЯ

Статус:	Ранее учтенный
Адрес:	г. Омск
Уточненная площадь:	1 525.00 кв.м
Кадастровая стоимость:	370 605.50 руб.
Форма собственности:	Нет данных
Дата постановки на учет:	13.09.2010
Квартал:	55.36.090107
Район:	55.36
Округ:	55
Дата обновления атрибутов участка на ПКК:	04.06.2014
Дата обновления границ участка на ПКК:	14.06.2013

ХАРАКТЕРИСТИКИ

Категория:	Земли поселений (земли населенных пунктов)
Разрешенное использование	
По классификатору (код):	142003000000
По классификатору (описание):	Для общего пользования (уличная сеть)
По документу:	Земли общего пользования для полосы отвода автомобильной дороги местного значения



РАЗМЕЩЕНИЕ ПЛОЩАДОК ДЛЯ ПЛАТНОГО ПАРКОВАННЯ ТРАНСПОРТНЫХ СРЕДСТВ
(Разработка комплекса мер по ликвидации заторов на автомобильных дорогах местного значения г. Омска)



55:36:090101:2030

ЗЕМЕЛЬНЫЙ УЧАСТОК: 55:36:090101:2030

Количество парковочных мест общее
(См. совместно с зем.уч. 55:36:090101:2146)

350 маш./мест

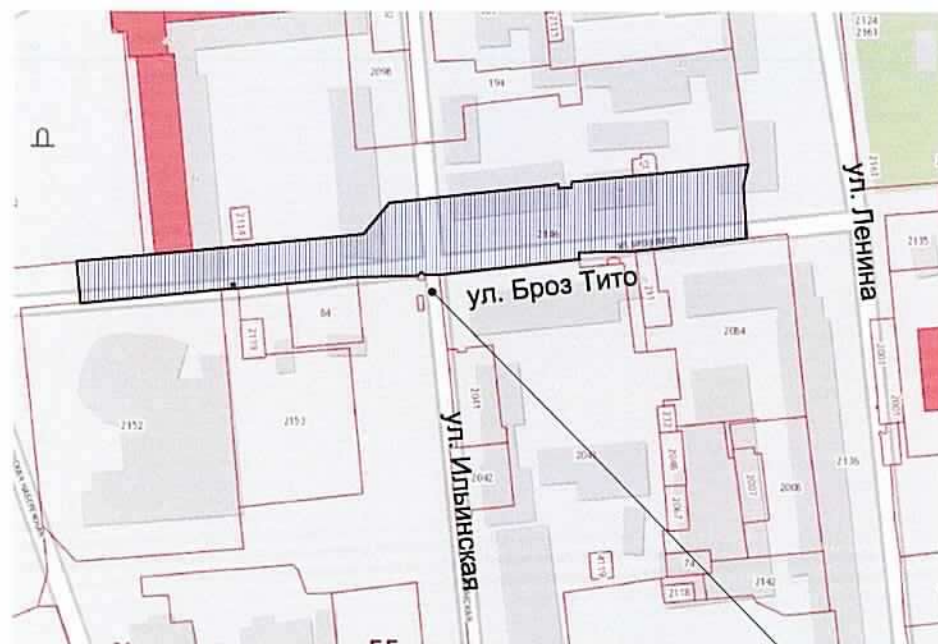
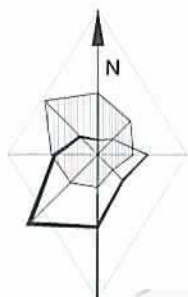
ИНФОРМАЦИЯ

Статус:	Ранее учтенный
Адрес:	Центральный АО г. Омск
Уточненная площадь:	3 577.00 квм
Кадастровая стоимость:	1.00 руб.
Форма собственности:	Нет данных
Дата постановки на учет:	27.06.2006
Квартал:	55:36:090101
Район:	55:36
Округ:	55
Дата обновления атрибутов участка на ПКК:	14.06.2013
Дата обновления границ участка на ПКК:	14.06.2013

ХАРАКТЕРИСТИКИ

Категория	Земли поселений (земли населенных пунктов)
Разрешенное использование	
По классификатору (код):	145003000000
По классификатору (описание):	Для прочих объектов лесного хозяйства
По документу:	Земли общего пользования под улицей

РАЗМЕЩЕНИЕ ПЛОЩАДОК ДЛЯ ПЛАТНОГО ПАРКОВАНИЯ ТРАНСПОРТНЫХ СРЕДСТВ
(Разработка комплекса мер по ликвидации заторов на автомобильных дорогах местного значения г. Омска)



55.36.090101.2146

ЗЕМЕЛЬНЫЙ УЧАСТОК: 55.36.090101.2146

Количество парковочных мест общее
(См. совместно с земуч: 55.36.090101.2030)

350 маш./мест

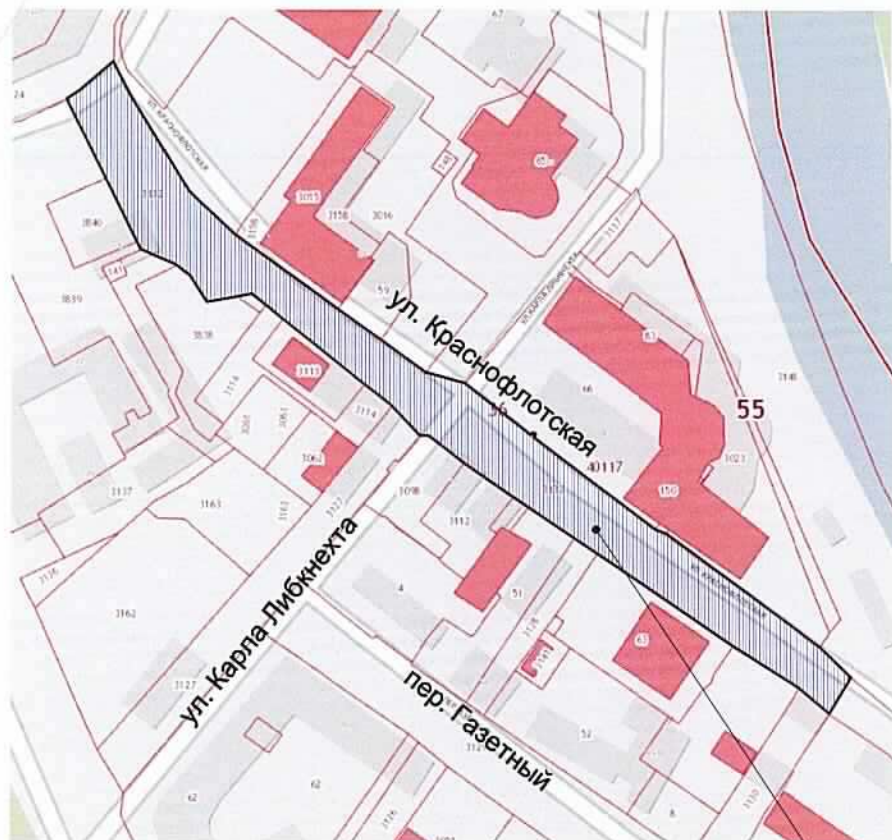
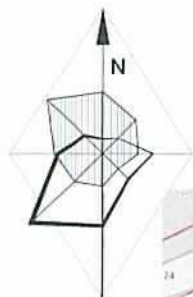
ИНФОРМАЦИЯ

Статус:	Учтенный
Адрес:	Омская обл., г. Омск, Центральный АО. На земельном участке расположена автомобильная дорога общего пользования местного значения улица Броз Тито (от площади Бухгольца до улицы Ленина), идентификационный номер 52-401-382 ОП МГ 003
Уточненная площадь:	4 832,00 кв.м
Кадастровая стоимость:	1 174 272,64 руб.
Форма собственности:	Нет данных
Дата постановки на учет:	02.11.2010
Квартал:	55.36.090101
Район:	55.36
Округ:	55
Дата обновления атрибутов участка на ПКК:	14.06.2013
Дата обновления границ участка на ПКК:	14.06.2013

ХАРАКТЕРИСТИКИ

Категория:	Земли поселений (земли населенных пунктов)
Разрешенное использование	
По классификатору (код):	145003000000
По классификатору (описание):	Для прочих объектов лесного хозяйства
По документу:	Земли общего пользования для полосы отвода автомобильной дороги местного значения

РАЗМЕЩЕНИЕ ПЛОЩАДОК ДЛЯ ПЛАТНОГО ПАРКОВАНИЯ ТРАНСПОРТНЫХ СРЕДСТВ
(Разработка комплекса мер по ликвидации заторов на автомобильных дорогах местного значения г. Омска)



55.36.040117:3132

ЗЕМЕЛЬНЫЙ УЧАСТОК: 55.36.040117:3132

Количество парковочных мест

130 маш./мест

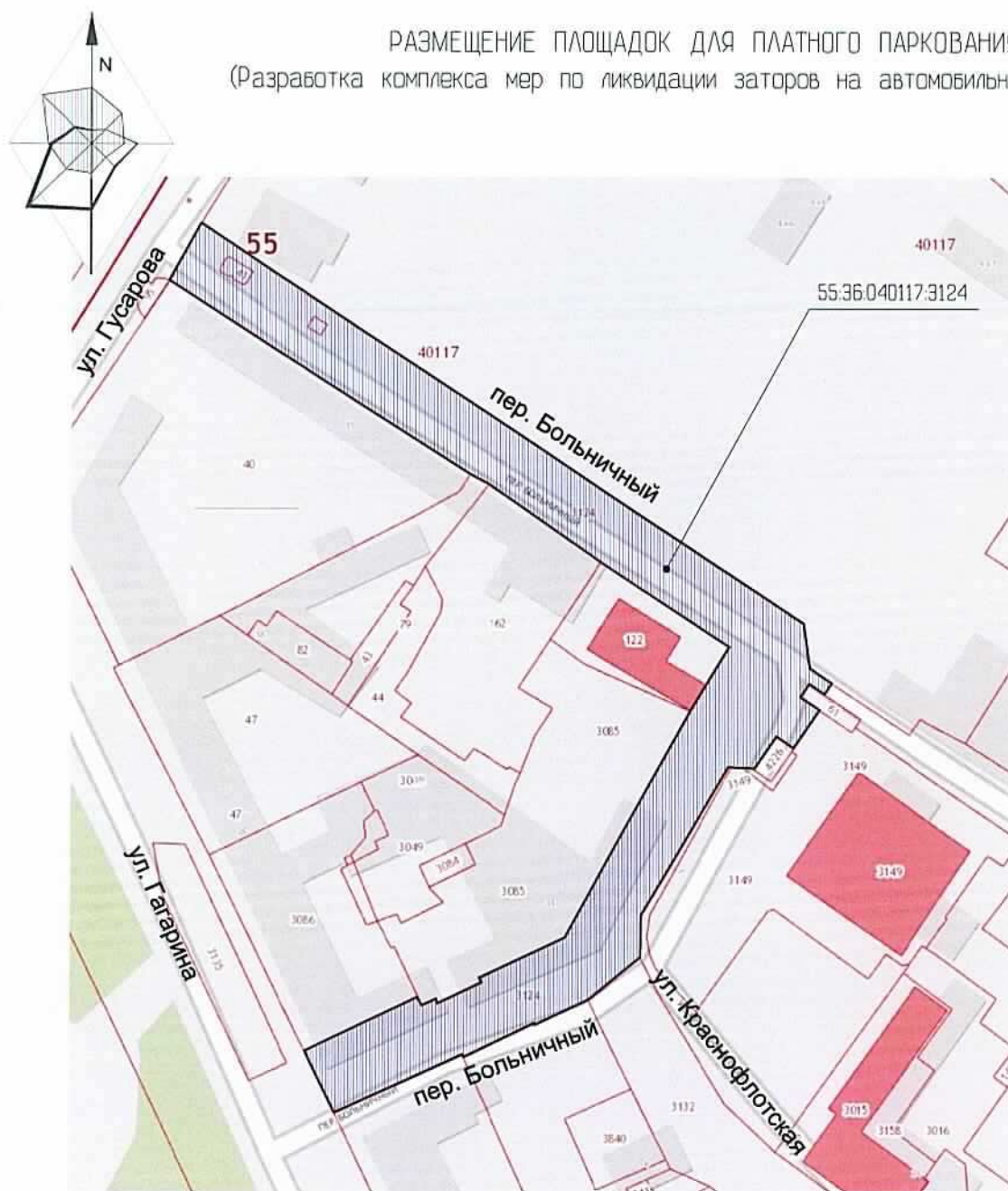
ИНФОРМАЦИЯ

Статус:	Учтенный
Адрес:	г. Омск
Уточненная площадь:	6 912.00 кв.м
Кадастровая стоимость:	1 679 754.24 руб.
Форма собственности:	Нет данных
Дата постановки на учет:	21.12.2010
Квартал:	55.36.040117
Район:	55.36
Округ:	55
Дата обновления атрибутов участка на ПКК:	14.06.2013
Дата обновления границ участка на ПКК:	14.06.2013

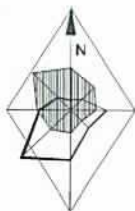
ХАРАКТЕРИСТИКИ

Категория:	Земли поселений (земли населенных пунктов)
Разрешенное использование	
По классификатору (код):	142003000000
По классификатору (описание):	Для общего пользования (уличная сеть)
По документу:	Земли общего пользования для полосы отвода автомобильной дороги местного значения

РАЗМЕЩЕНИЕ ПЛОЩАДОК ДЛЯ ПЛАТНОГО ПАРКОВАНИЯ ТРАНСПОРТНЫХ СРЕДСТВ
(Разработка комплекса мер по ликвидации заторов на автомобильных дорогах местного значения г. Омска)



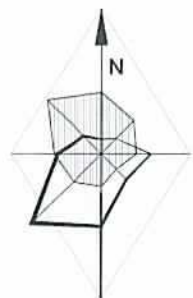
ЗЕМЕЛЬНЫЙ УЧАСТОК: 55:36:040117:3124	
Количество парковочных мест	— маш./мест
ИНФОРМАЦИЯ	
Статус:	Учтенный
Адрес:	Омская обл, г Омск, Центральный АО. На земельном участке расположена автомобильная дорога общего пользования местного значения переулок Больничный (от ул. Гусарова до ул. Гагарина) идентификационный номер 52-401-382 ОП МГ 050
Уточненная площадь:	9 109.00 кв.м
Кадастровая стоимость:	2 213 669.18 руб.
Форма собственности:	Нет данных
Дата постановки на учет:	01.09.2010
Квартал:	55:36:040117
Район:	55:36
Округ:	55
Дата обновления атрибутов участка на ПКК:	14.06.2013
Дата обновления границ участка на ПКК:	14.06.2013
ХАРАКТЕРИСТИКИ	
Категория:	Земли поселений (земли населенных пунктов)
Разрешенное использование	
По классификатору (код):	143003020100
По классификатору (описание):	Для размещения автомобильных дорог и их конструктивных элементов
По документу:	Земли общего пользования для полосы отвода автомобильной дороги местного значения



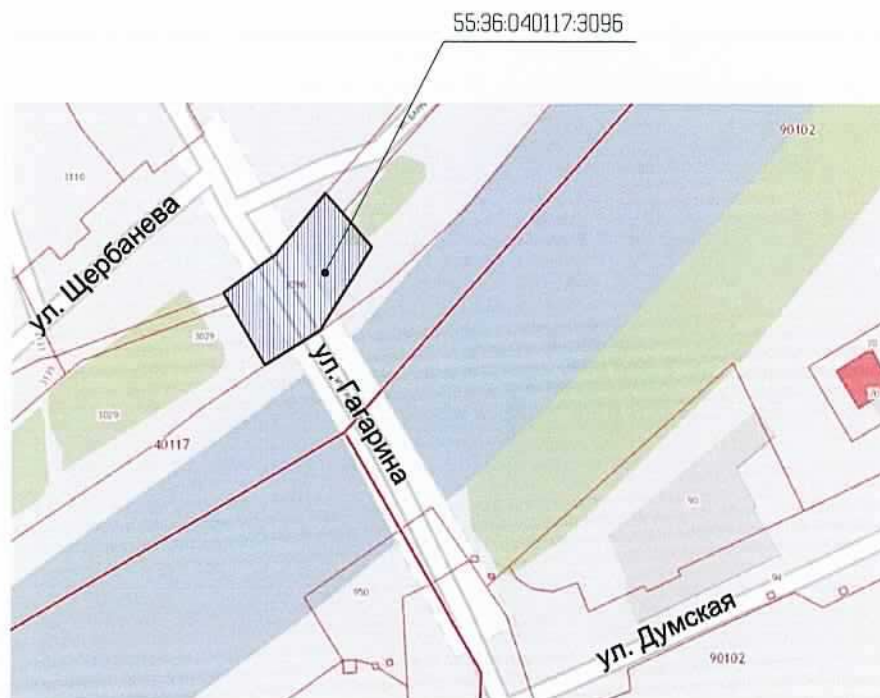
РАЗМЕЩЕНИЕ ПЛОЩАДОК ДЛЯ ПЛАТНОГО ПАРКОВАНИЯ ТРАНСПОРТНЫХ СРЕДСТВ
(Разработка комплекса мер по ликвидации заторов на автомобильных дорогах местного значения г. Омска)



ЗЕМЕЛЬНЫЙ УЧАСТОК: 55.36.000000.1503	
Количество парковочных мест	--- маз/мест
ИНФОРМАЦИЯ	
Статус:	Учтенный
Адрес:	Омская обл. г. Омск, Центральный АО, на земельном участке расположена автомобильная дорога общего пользования местного значения улица Гусарова (от улицы Интернациональная до улицы 6-я Ремесленная), идентификационный номер 52-401-382 ОП МГ 057
Уточненная площадь:	34 983,00 кв.м
Кадастровая стоимость:	100 руб.
Форма собственности:	Нет данных
Дата постановки на учет:	23.01.2012
Квартал:	55.36.000000
Район:	55.36
Округ:	55
Дата основания атрибутов участка на ПКК:	14.06.2013
Дата основания границ участка на ПКК:	14.06.2013
ХАРАКТЕРИСТИКИ	
Категория:	Земли населенных пунктов
Разрешенное использование	
По классификатору (код):	143003000000
По классификатору (описание):	Для размещения объектов транспорта
По документу:	Земли общего пользования для полос отвода автомобильной дороги местного значения



РАЗМЕЩЕНИЕ ПЛОЩАДОК ДЛЯ ПЛАТНОГО ПАРКОВАНИЯ ТРАНСПОРТНЫХ СРЕДСТВ
(Разработка комплекса мер по ликвидации заторов на автомобильных дорогах местного значения г. Омска)



ЗЕМЕЛЬНЫЙ УЧАСТОК: 55:36:040117:3096

Количество парковочных мест

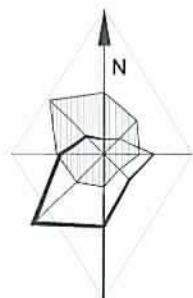
--- маш./мест

ИНФОРМАЦИЯ

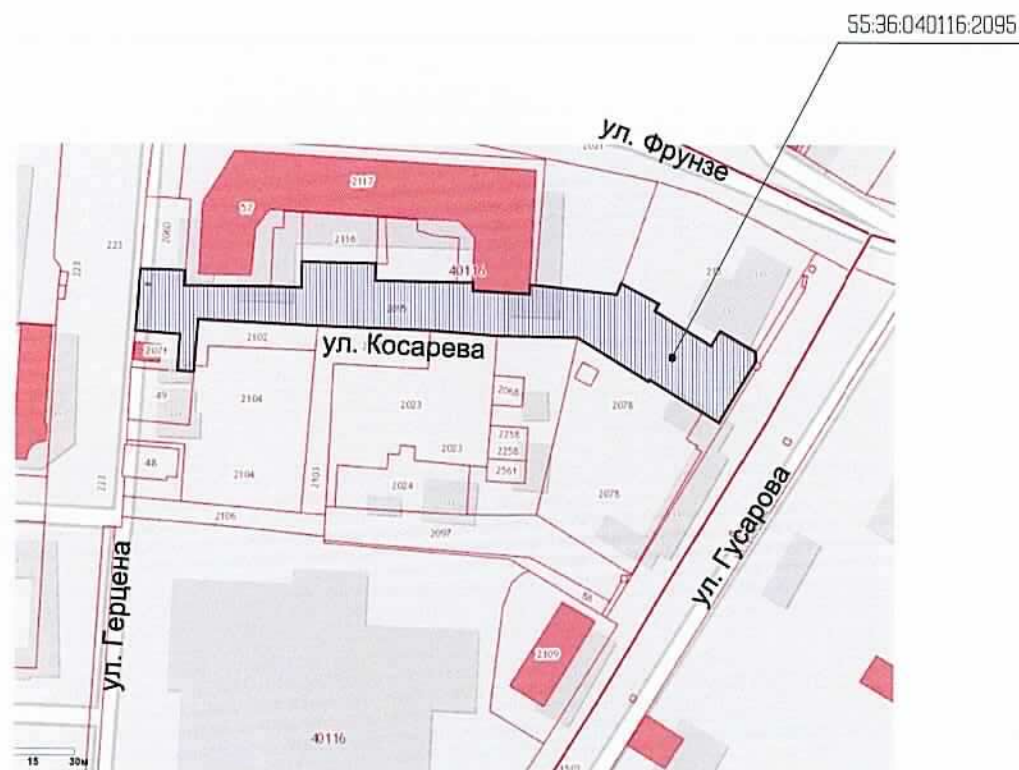
Статус:	Учтенный
Адрес:	г Омск, ул. Шербанева, д. 20
Уточненная площадь:	1 667,00 кв.м
Кадастровая стоимость:	405 114,34 руб.
Форма собственности:	Нет данных
Дата постановки на учет:	20.03.2009
Квартал:	55:36:040117
Район:	55:36
Округ:	55
Дата обновления атрибутов участка на ПКК:	14.05.2013
Дата обновления границ участка на ПКК:	14.05.2013

ХАРАКТЕРИСТИКИ

Категория:	Земли поселения (земли населенных пунктов)
Разрешенное использование	
По классификатору (код):	145003000000
По классификатору (описание):	Для прочих объектов лесного хозяйства
По документу:	Для конструктивных элементов и сооружений, объектов, необходимых для эксплуатации, содержания, строительства, реконструкции, ремонта, развития наземных и подземных зданий, строений, сооружений, устройства транспорта, энергетики и связи

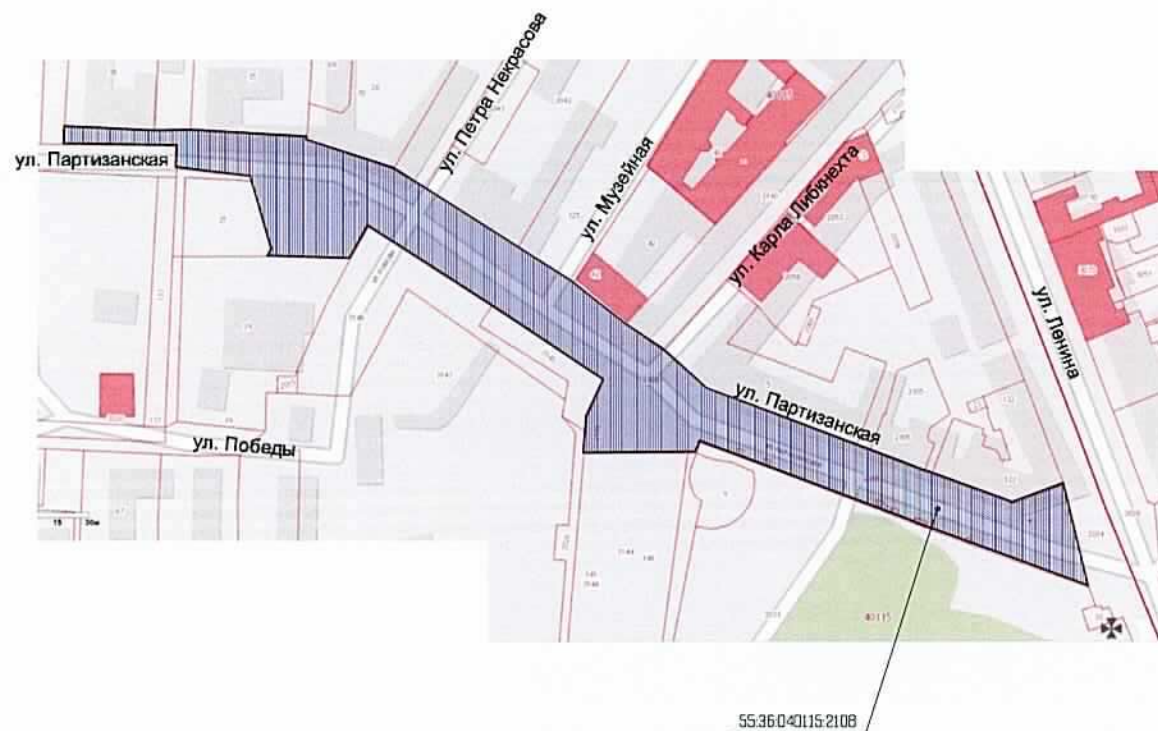
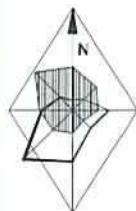


РАЗМЕЩЕНИЕ ПЛОЩАДОК ДЛЯ ПЛАТНОГО ПАРКОВАНИЯ ТРАНСПОРТНЫХ СРЕДСТВ
(Разработка комплекса мер по ликвидации заторов на автомобильных дорогах местного значения г. Омска)



ЗЕМЕЛЬНЫЙ УЧАСТОК: 55:36:040116:2095	
Количество парковочных мест	--- маш/мест
ИНФОРМАЦИЯ	
Статус:	Учтенный
Адрес:	Омская обл, г Омск, Центральный АО, На земельном участке расположена автомобильная дорога общего пользования местного значения улица Косарева (от улицы Герцена до улицы Гусарова), идентификационный номер 52-401-382 ОП МГ 388
Уточненная площадь:	4 377.00 кв.м
Кадастровая стоимость:	1 063 698.54 руб.
Форма собственности:	Нет данных
Дата постановки на учет:	13.09.2010
Квартал:	55:36:040116
Район:	55:36
Округ:	55
Дата обновления атрибутов участка на ПКК:	30.07.2014
Дата обновления границ участка на ПКК:	14.06.2013
ХАРАКТЕРИСТИКИ	
Категория:	Земли поселений (земли населенных пунктов)
Разрешенное использование	
По классификатору (код):	143003020100
По классификатору (описание):	Для размещения автомобильных дорог и их конструктивных элементов.
По документу:	Земли общего пользования, для полосы отвода автомобильной дороги местного значения

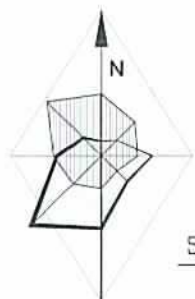
РАЗМЕЩЕНИЕ ПЛОЩАДОК ДЛЯ ПЛАТНОГО ПАРКОВАНИЯ ТРАНСПОРТНЫХ СРЕДСТВ
(Разработка комплекса мер по ликвидации заторов на автомобильных дорогах местного значения г. Омска)



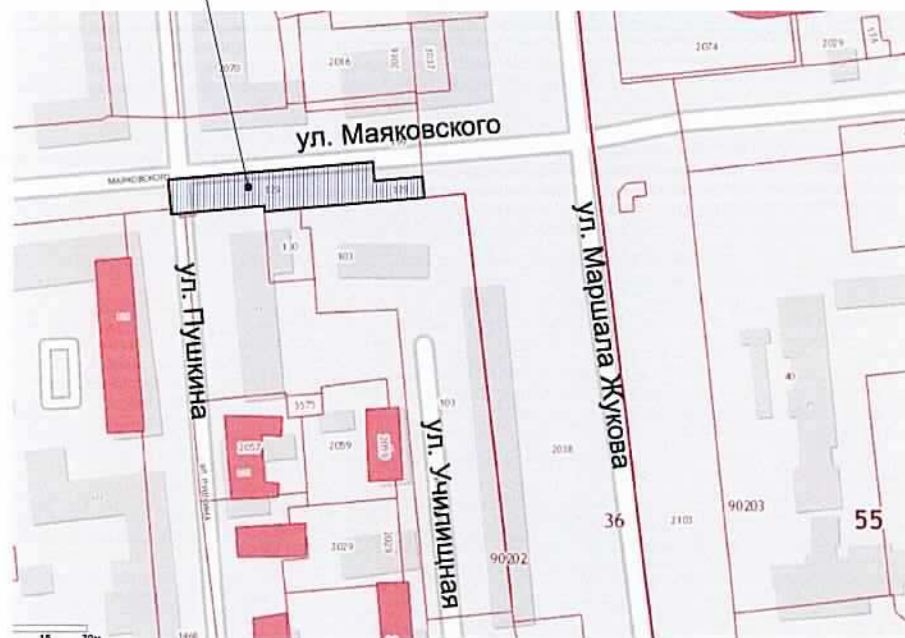
ЗЕМЕЛЬНЫЙ УЧАСТОК 55.36.04.0115.2108	
Количество парковочных мест	150 маш/мест
ИНФОРМАЦИЯ	
Статус	Учтенный
Адрес	Омская обл. г. Омск, Центральный АД, на земельном участке расположен автомобильная дорога общего пользования местного значения улица Партизанская (от улицы Ленина до дома №14 по улице Партизанской) идентификационный номер 52-401-382 ОП МГ 017
Уточненная площадь	15 115,00 кв.м.
Кадастровая стоимость	3 673 247,30 руб.
Форма собственности	Нет данных
Дата постановки на учет	26.08.2010
Квартал	55.36.04.0115
Район	55.36
Округ	55
Дата обновления атрибутов участка на ПКК	14.06.2013
Дата обновления границ участка на ПКК	14.06.2013
ХАРАКТЕРИСТИКИ	
Категория	Земли населенных пунктов (земли населенных пунктов)
Разрешенное использование	
По классификатору (код)	145003000000
По классификатору (описание)	Для прочих объектов лесного хозяйства
По документу	Для полосы отвода автомобильной дороги местного значения

РАЗМЕЩЕНИЕ ПЛОЩАДОК ДЛЯ ПЛАТНОГО ПАРКОВАНИЯ ТРАНСПОРТНЫХ СРЕДСТВ

(Разработка комплекса мер по ликвидации заторов на автомобильных дорогах местного значения г. Омска)



55:36:090202:129



ЗЕМЕЛЬНЫЙ УЧАСТОК: 55:36:090202:129

Количество парковочных мест

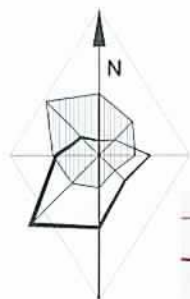
50 маши/мест

ИНФОРМАЦИЯ

Статус:	Ранее учтенный
Адрес:	г. Омск, ул. Маяковского, д. 16
Уточненная площадь:	1 093.00 кв.м
Кадастровая стоимость:	1.00 руб.
Форма собственности:	Нет данных
Дата постановки на учет:	09.12.2004
Квартал:	55:36:090202
Район:	55:36
Округ:	55
Дата обновления атрибутов участка на ПКК:	14.06.2013
Дата обновления границ участка на ПКК:	14.06.2013

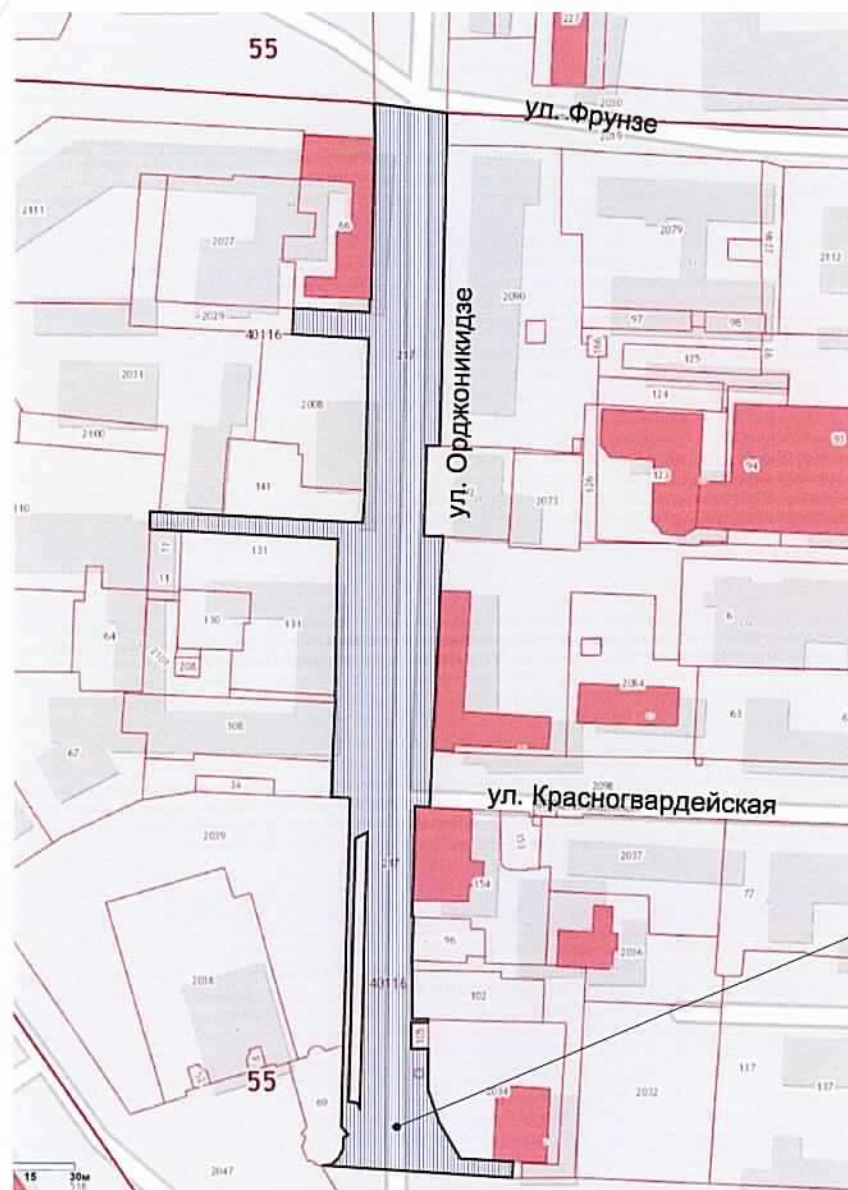
ХАРАКТЕРИСТИКИ

Категория	Земли поселений (земли населенных пунктов)
Разрешенное использование	
По классификатору (код):	142001000000
По классификатору (описание):	Для объектов жилой застройки
По документу:	Земли общего пользования для полосы отвода автомобильной дороги местного значения



РАЗМЕЩЕНИЕ ПЛОЩАДОК ДЛЯ ПЛАТНОГО ПАРКОВАНИЯ ТРАНСПОРТНЫХ СРЕДСТВ

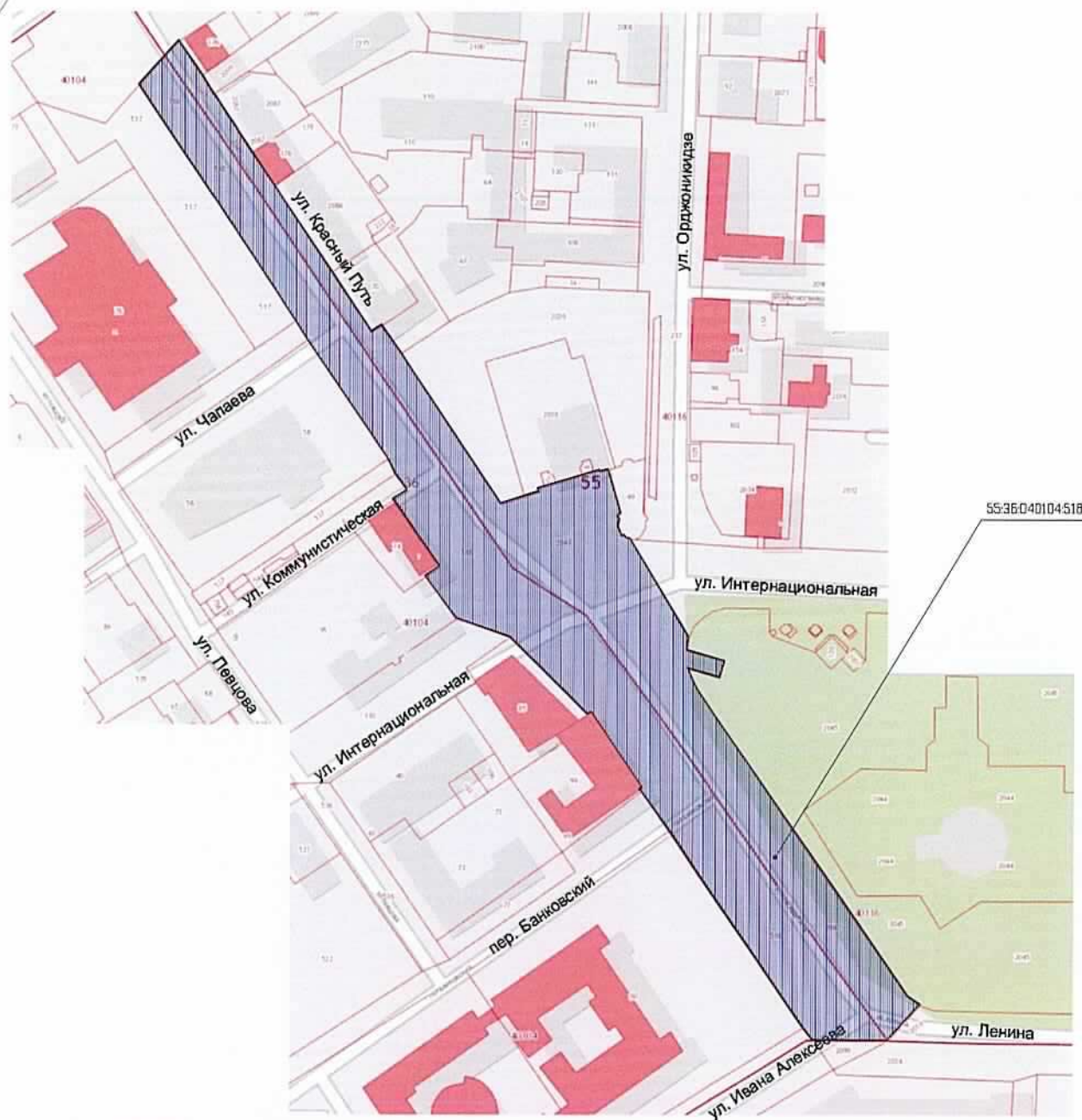
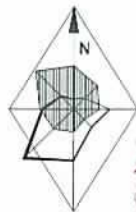
(Разработка комплекса мер по ликвидации заторов на автомобильных дорогах местного значения г. Омска)



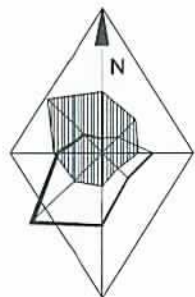
ЗЕМЕЛЬНЫЙ УЧАСТОК: 55:36:040116:217	
Количество парковочных мест	___ маш./мест
ИНФОРМАЦИЯ	
Статус:	Ранее учтенный
Адрес:	Центральный АО г. Омск ул. Орджоникидзе, д. 1
Уточненная площадь:	9 814,00 кв.м
Кадастровая стоимость:	100 руб.
Форма собственности:	Нет данных
Дата постановки на учет:	25.06.2006
Квартал:	55:36:040116
Район:	55:36
Округ:	55
Дата обновления атрибутов участка на ПКК:	11.06.2014
Дата обновления границ участка на ПКК:	14.06.2013
ХАРАКТЕРИСТИКИ	
Категория:	Земли поселений (земли населенных пунктов)
Разрешенное использование	
По классификатору (код):	145003000000
По классификатору (описание):	Для прочих объектов лесного хозяйства
По документу:	Земли общего пользования под улицей

55.36.040116:217

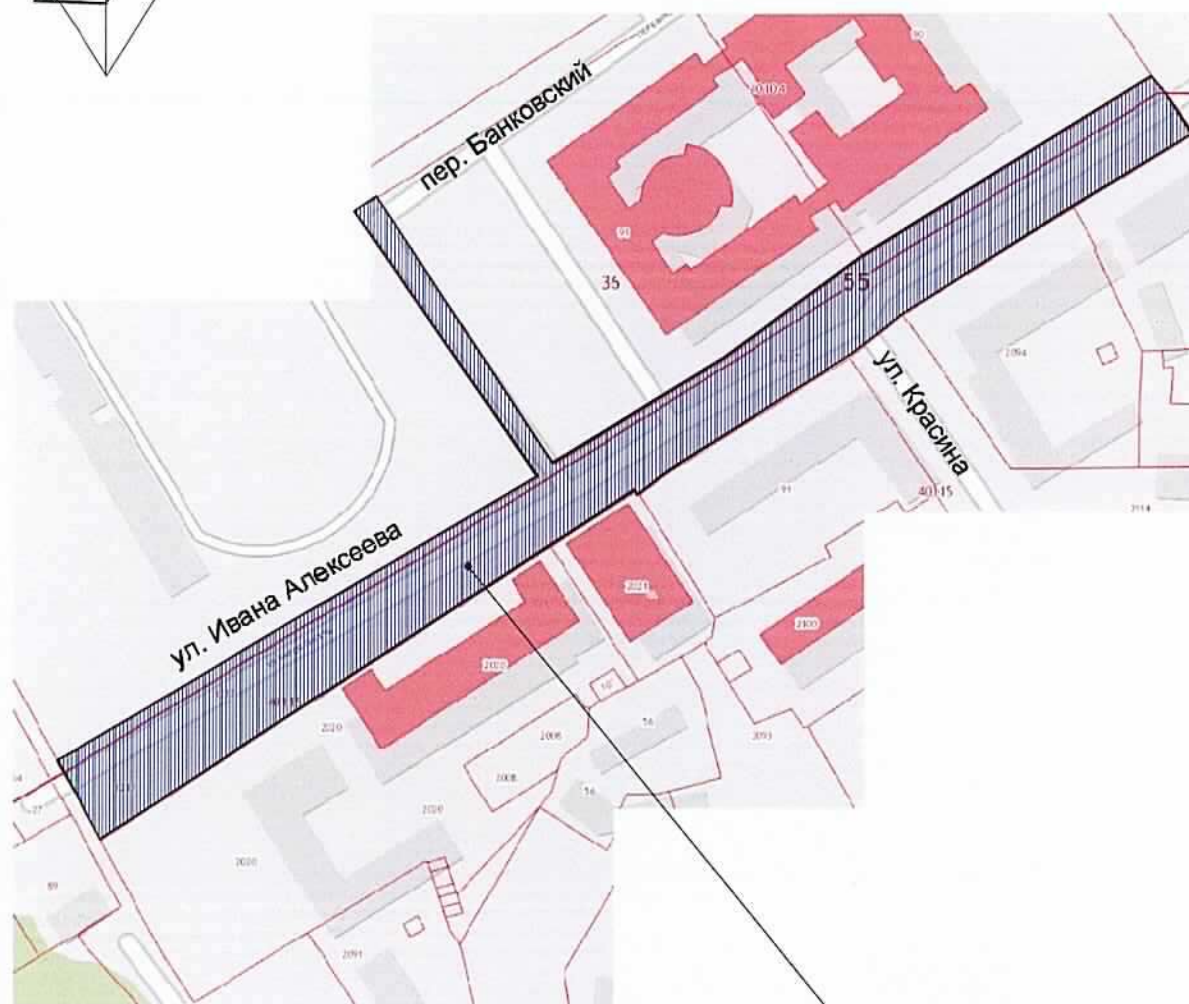
РАЗМЕЩЕНИЕ ПЛОЩАДОК ДЛЯ ПЛАТНОГО ПАРКОВАНИЯ ТРАНСПОРТНЫХ СРЕДСТВ
(Разработка комплекса мер по ликвидации заторов на автомобильных дорогах местного значения г. Омска)



ЗЕМЕЛЬНЫЙ УЧАСТОК: 55.36.040104.518	
Количество парковочных мест	___ маш/мест
ИНФОРМАЦИЯ	
Статус	Учтенный
Адрес	Омская обл., г. Омск, Центральный АО, ул. Красный Путь, д. 5
Уточненная площадь	16 320,00 кв.м
Кадастровая стоимость	100 руб
Форма собственности	Нет данных
Дата постановки на учет	25.05.2008
Квартал	55.36.040104
Район	55.36
Округ	55
Дата обновления атрибутов участка на ПКК	14.06.2013
Дата обновления границ участка на ПКК	14.06.2013
ХАРАКТЕРИСТИКИ	
Категория	Земли населенных пунктов (земли населенных пунктов)
Разрешенное использование	
По классификатору (код)	142001000000
По классификатору (описание)	Для объектов жилой застройки
По документу	Земли общего пользования под улицей

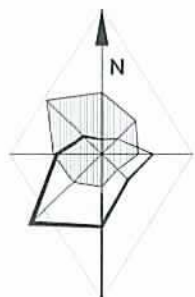


РАЗМЕЩЕНИЕ ПЛОЩАДОК ДЛЯ ПЛАТНОГО ПАРКОВАНИЯ ТРАНСПОРТНЫХ СРЕДСТВ
(Разработка комплекса мер по ликвидации заторов на автомобильных дорогах местного значения г. Омска)

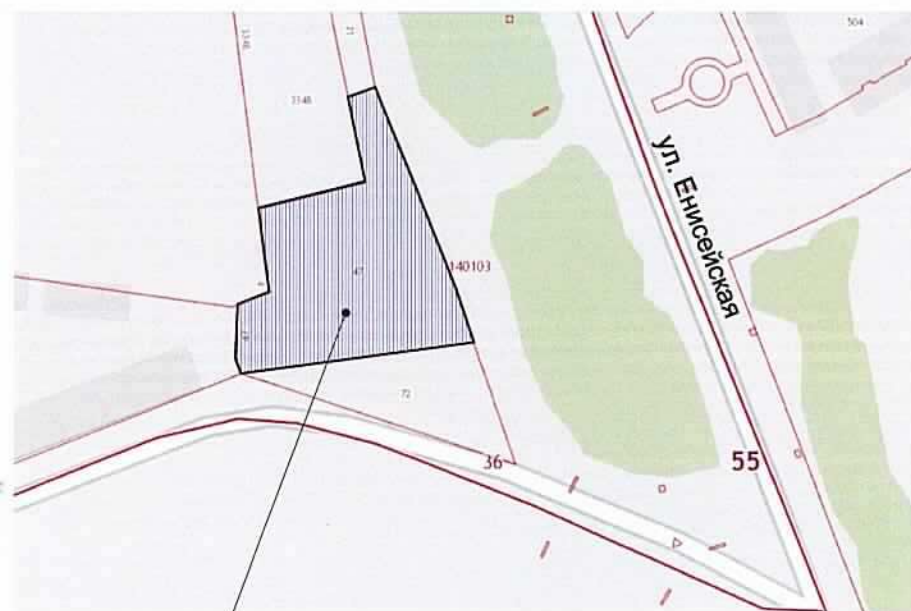


55:36:000000:1217

ЗЕМЕЛЬНЫЙ УЧАСТОК: 55:36:000000:1217	
Количество парковочных мест	___ маш/мест
ИНФОРМАЦИЯ	
Статус:	Учтенный
Адрес:	Омская обл. г. Омск, Центральный АО, на земельном участке расположена автомобильная дорога общего пользования местного значения улица Ивана Алексеева (от набережной Тухачевского до улицы Красный Путь) идентификационный номер 52-401-382 ОП МГ 001
Уточненная площади:	13 721.00 кв.м
Кадастровая стоимость:	1.00 руб.
Форма собственности:	Нет данных
Дата постановки на учет:	27.08.2010
Квартал:	55:36:000000
Район:	55:36
Округ:	55
Дата обновления атрибутов участка на ПКК:	14.06.2013
Дата обновления границ участка на ПКК:	14.06.2013
ХАРАКТЕРИСТИКИ	
Категория:	Земли поселений (земли населенных пунктов)
Разрешенное использование	
По классификатору (код):	142003000000
По классификатору (описание):	Для общего пользования (уличная сеть)
По документу:	Земли общего пользования для полосы отвода автомобильной дороги местного значения



РАЗМЕЩЕНИЕ ПЛОЩАДОК ДЛЯ ПЛАТНОГО ПАРКОВАНИЯ ТРАНСПОРТНЫХ СРЕДСТВ
 (Разработка комплекса мер по ликвидации заторов на автомобильных дорогах местного значения г. Омска)



55:36:140103.47

ЗЕМЕЛЬНЫЙ УЧАСТОК: 55:36:140103.47

Количество парковочных мест

--- маш/мест

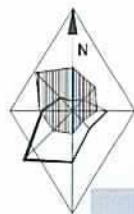
ИНФОРМАЦИЯ

Статус:	Ранее учтенный
Адрес:	г Омск, ул 70 Лет Октября, д 25
Уточненная площадь:	4 570.00 кв.м
Кадастровая стоимость:	1.00 руб.
Форма собственности:	Нет данных
Дата постановки на учет:	29.09.2004
Квартал:	55:36:140103
Район:	55:36
Округ:	55
Дата обновления атрибутов участка на ПКК:	20.01.2014
Дата обновления границ участка на ПКК:	14.06.2013

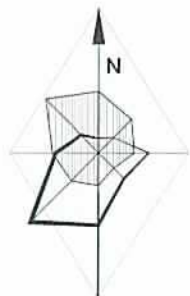
ХАРАКТЕРИСТИКИ

Категория:	Земли поселений (земли населенных пунктов)
Разрешенное использование	
По классификатору (код):	142003000000
По классификатору (описание):	Для общего пользования (уличная сеть)
По документу:	Земли общего пользования, земельные участки предназначенные для размещения гаражей и автостоянок

РАЗМЕЩЕНИЕ ПЛОЩАДОК ДЛЯ ПЛАТНОГО ПАРКОВАНИЯ ТРАНСПОРТНЫХ СРЕДСТВ
(Разработка комплекса мер по ликвидации заторов на автомобильных дорогах местного значения г. Омска)



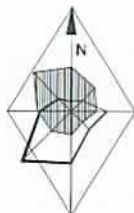
ЗЕМЕЛЬНЫЙ УЧАСТОК: 55.36.00.0000.1517	
Количество парковочных мест	460 мезд/мест
ИНФОРМАЦИЯ	
Статус:	Учтенный
Адрес:	Омская обл. г. Омск, Ленинский АД, на земельном участке расположена автомобильная дорога общего пользования местного значения улица Рождественского (от проспекта К. Маркса до Иртышской набережной), идентификационный номер 52-401-372 ОП МГ 040
Уточненная площадь:	21 651,00 кв.м
Кадастровая стоимость:	1,00 руб.
Форма собственности:	Нет данных
Дата постановки на учет:	27.01.2012
Квартал:	55.36.00.0000
Район:	55.36
Округ:	55
Дата обновления атрибутов участка на ПКК:	14.06.2013
Дата обновления границ участка на ПКК:	14.06.2013
ХАРАКТЕРИСТИКИ	
Категория:	Земли поселений (Земли населенных пунктов)
Разрешенное использование:	
По классификатору (код):	143003020200
По классификатору (описание):	Для размещения полос отвода
По документу:	Земли общего пользования для полосы отвода автомобильной дороги местного значения



РАЗМЕЩЕНИЕ ПЛОЩАДОК ДЛЯ ПЛАТНОГО ПАРКОВАНИЯ ТРАНСПОРТНЫХ СРЕДСТВ
 (Разработка комплекса мер по ликвидации заторов на автомобильных дорогах местного значения г. Омска)



ЗЕМЕЛЬНЫЙ УЧАСТОК: 55:36:000000:1441	
Количество парковочных мест	150 маш/мест
ИНФОРМАЦИЯ	
Статус:	Учтенный
Адрес:	Омская обл, г. Омск, р-н Ленинский АД, На земельном участке расположена автомобильная дорога общего пользования местного значения ул. Марченко (от улицы С. Стальского до Привокзальной площади), идентификационный номер 52-401-372 ОП МГ 019
Уточненная площадь:	В 594,00 кв.м
Кадастровая стоимость:	1,00 руб.
Форма собственности:	Нет данных
Дата постановки на учет:	01.12.2011
Квартал:	55:36:000000
Район:	55:36
Округ:	55
Дата обновления атрибутов участка на ПКК:	14.06.2013
Дата обновления границ участка на ПКК:	14.06.2013
ХАРАКТЕРИСТИКИ	
Категория:	Земли поселений (земли населенных пунктов)
Разрешенное использование	
По классификатору (код):	142003000000
По классификатору (описание):	Для общего пользования (уличная сеть)
По документу:	Земли общего пользования, для полосы отвода автомобильной дороги местного значения

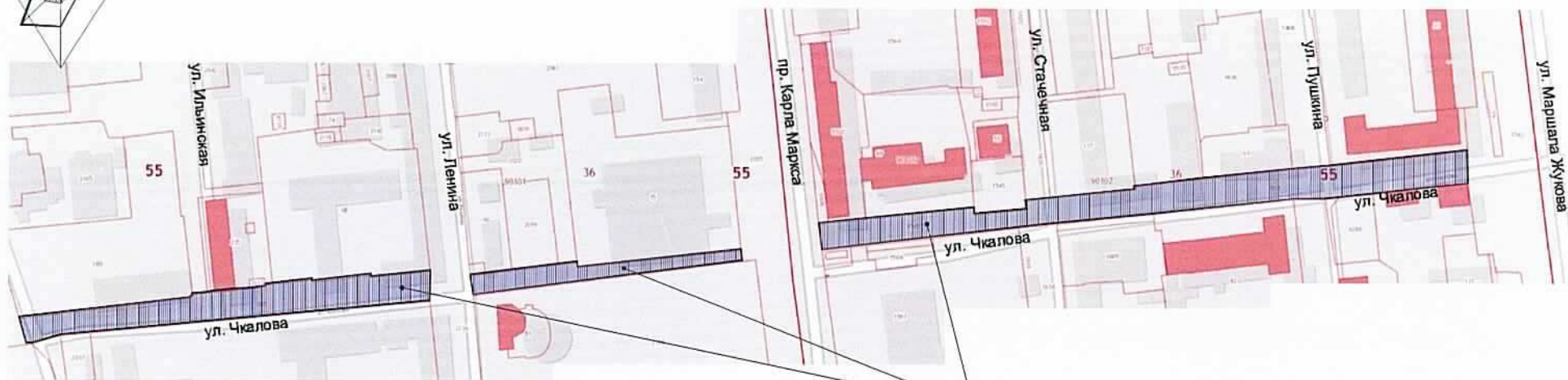
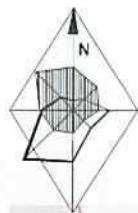


РАЗМЕЩЕНИЕ ПЛОЩАДОК ДЛЯ ПЛАТНОГО ПАРКОВАНИЯ ТРАНСПОРТНЫХ СРЕДСТВ
(Разработка комплекса мер по ликвидации заторов на автомобильных дорогах местного значения г. Омска)

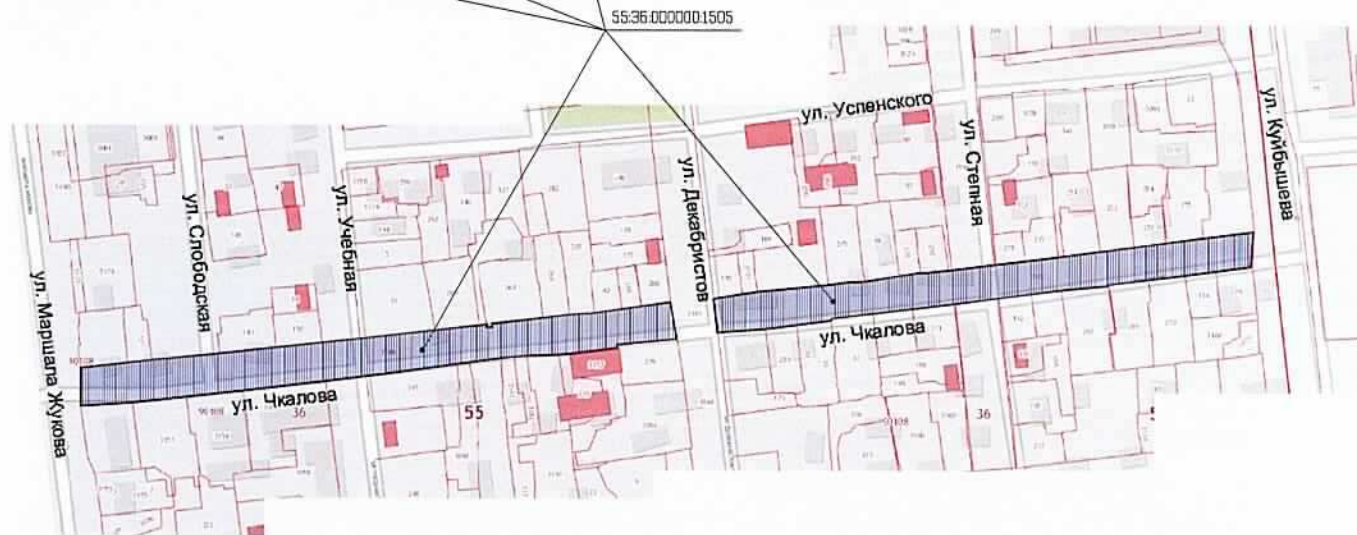


ЗЕМЕЛЬНЫЙ УЧАСТОК: 55.36.090303.424	
Количество парковочных мест	--- маш/мест
ИНФОРМАЦИЯ	
Статус:	Ранее учтенный
Адрес:	Центральный АО г. Омск
Уточненная площадь:	15 973.00 кв.м
Кадастровая стоимость:	4 429 792.00 руб.
Форма собственности:	Нет данных
Дата постановки на учет:	18.04.2007
Квартал:	55.36.090303
Район:	55.36
Округ:	55
Дата основания attributed участка на ПКК:	14.06.2013
Дата основания границ участка на ПКК:	14.06.2013
ХАРАКТЕРИСТИКИ	
Категория:	Земли поселений (земли населенных пунктов)
Разрешенное использование	
По классификатору (код):	142003000000
По классификатору (описание):	Для общего пользования (уличная сеть)
По документу:	Земли общего пользования под улицей

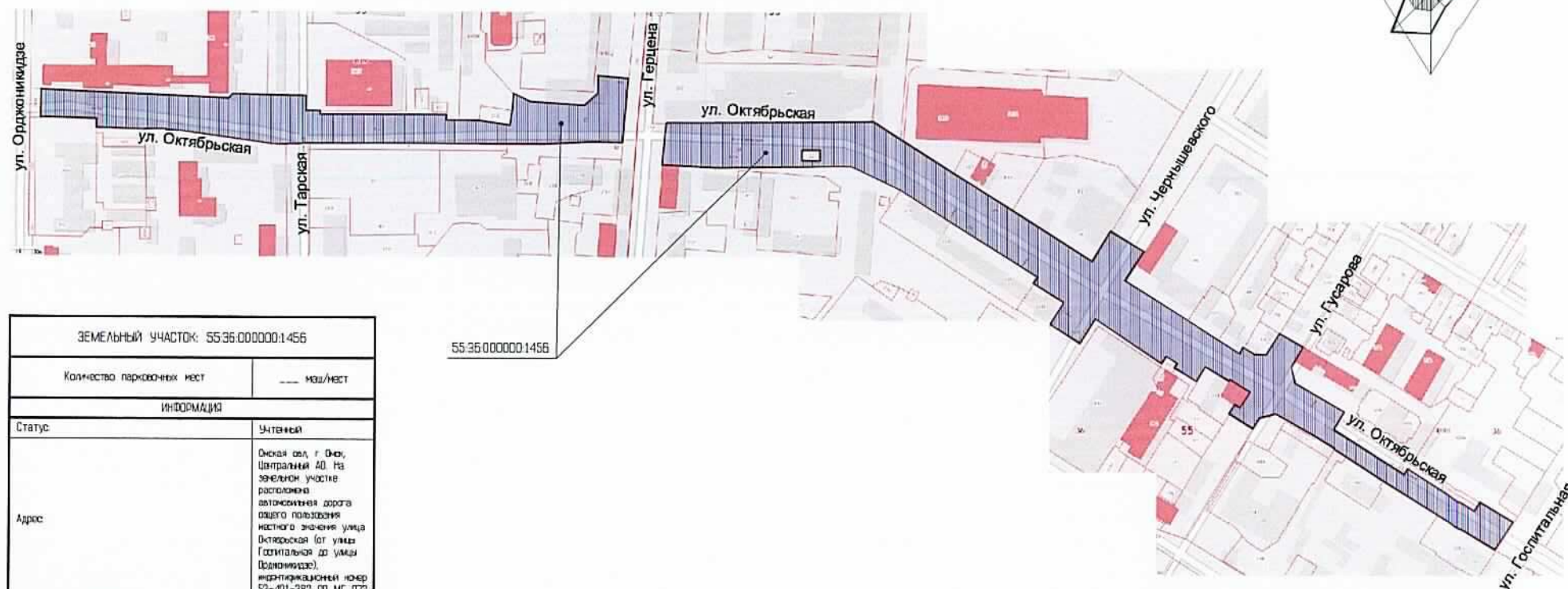
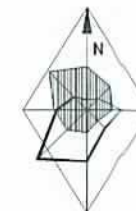
РАЗМЕЩЕНИЕ ПЛОЩАДОК ДЛЯ ПЛАТНОГО ПАРКОВАНИЯ ТРАНСПОРТНЫХ СРЕДСТВ
(Разработка комплекса мер по ликвидации заторов на автомобильных дорогах местного значения г. Омска)



ЗЕМЕЛЬНЫЙ УЧАСТОК: 55.36.000000.1505	
Количество парковочных мест	450 маши/мест
ИНФОРМАЦИЯ	
Статус	Учтенный
Адрес	Омская обл. г. Омск, Центральный АО. На земельном участке расположена автомобильная дорога общего пользования местного значения улица Чкалова (от Иртышской набережной до улицы Кулаковского), кадастровый номер 52-401-382-01 МГ 101
Уточненная площадь	22 788,00 кв.м
Кадастровая стоимость	100 руб.
Форма собственности	Нет данных
Дата постановки на учет	23.01.2012
Квартал	55.36.000000
Район	55.36
Округ	55
Дата окончания атрибутов участка на ПКК	14.06.2013
Дата окончания границ участка на ПКК	14.06.2013
ХАРАКТЕРИСТИКИ	
Категория	Земли поселений (Земли населенных пунктов)
Разрешенное использование	
По классификатору (код)	143003020100
По классификатору (описание)	Для размещения автомобильных дорог и их конструктивных элементов
По документу	Земли общего пользования для полосы отвода автомобильной дороги местного значения

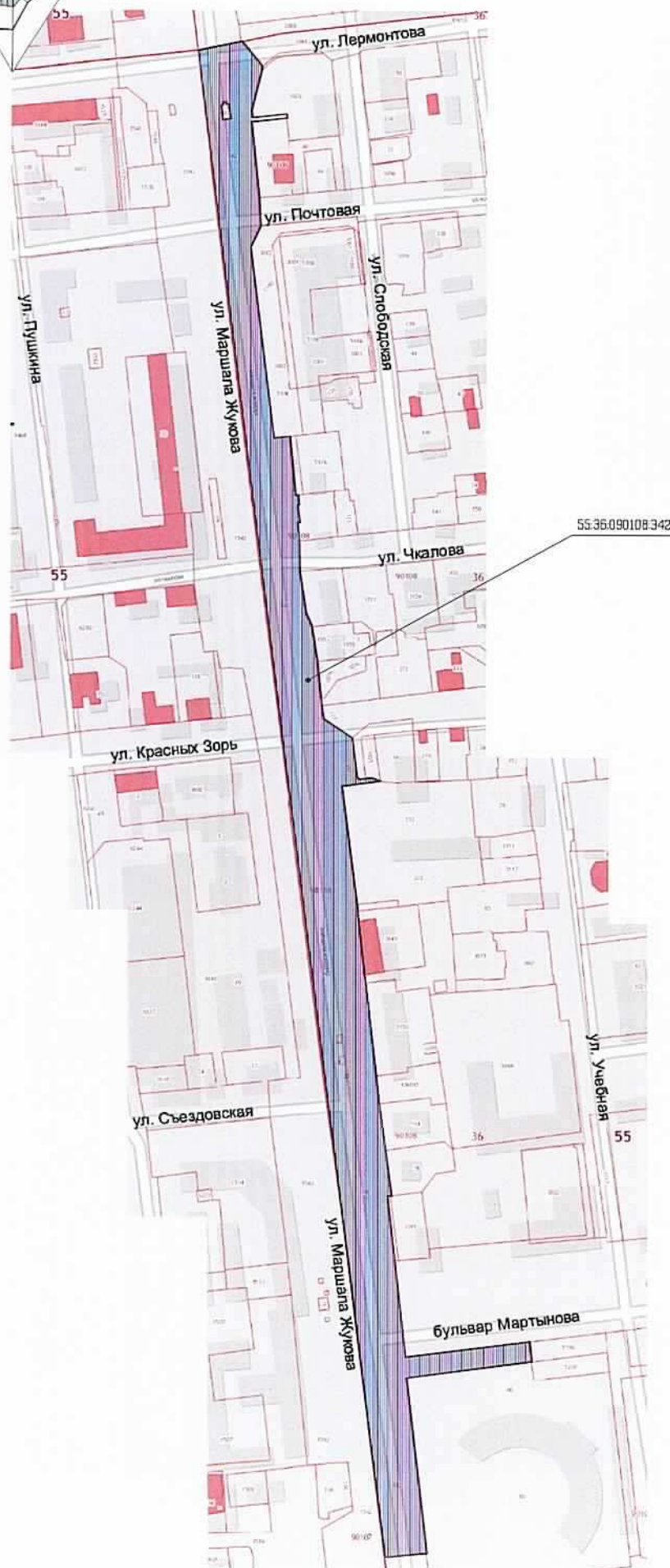
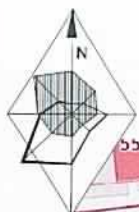


РАЗМЕЩЕНИЕ ПЛОЩАДОК ДЛЯ ПЛАТНОГО ПАРКОВАНИЯ ТРАНСПОРТНЫХ СРЕДСТВ
(Разработка комплекса мер по ликвидации заторов на автомобильных дорогах местного значения г. Омска)



ЗЕМЕЛЬНЫЙ УЧАСТОК: 55.36.000000.1456	
Количество парковочных мест	--- мав/мест
ИНФОРМАЦИЯ	
Статус:	Учтенный
Адрес:	Омская обл, г. Омск, Центральный АО. На земельном участке расположена автомобильная дорога общего пользования местного значения улица Октябрьская (от улицы Госпитальная до улицы Фроловская), идентификационный номер 52-401-382 ОП МГ 072
Уточненная площадь:	43 920.00 кв.м
Кадастровая стоимость:	1.00 руб.
Форма собственности:	Нет данных
Дата постановки на учет:	21.12.2011
Квартал:	55.36.000000
Район:	55.36
Округ:	55
Дата внесения атрибутов участка на ПКК:	14.06.2013
Дата внесения границ участка на ПКК:	14.06.2013
ХАРАКТЕРИСТИКИ	
Категория:	Земли поселений (земли населенных пунктов)
Разрешенное использование:	
По классификатору (код):	143003000000
По классификатору (описание):	Для размещения объектов транспорта
По документу:	Земли общего пользования для полосы отвода автомобильной дороги местного значения

РАЗМЕЩЕНИЕ ПЛОЩАДОК ДЛЯ ПЛАТНОГО ПАРКОВАНИЯ ТРАНСПОРТНЫХ СРЕДСТВ
(Разработка комплекса мер по ликвидации заторов на автомобильных дорогах местного значения г. Омска)



ЗЕМЕЛЬНЫЙ УЧАСТОК: 55:36:090108:342	
Количество парковочных мест	— квш/мест
ИНФОРМАЦИЯ	
Статус:	Ранее учтенный
Адрес:	
Уточненная площадь:	28 475,00 кв.м
Кадастровая стоимость:	100 руб.
Форма собственности:	Нет данных
Дата постановки на учет:	19.07.2007
Квартал:	55:36:090108
Район:	55:36
Округ:	55
Дата обновления атрибутов участка на ЛКК:	21.03.2014
Дата обновления границ участка на ЛКК:	14.05.2013
ХАРАКТЕРИСТИКИ	
Категория:	Земли населенных пунктов
Разрешенное использование	
По классификатору (код):	1470000000000
По классификатору (описание):	Земли запаса (неиспользуемые)
По документу:	Земли общего пользования под улицей