

АДМИНИСТРАЦИЯ ГОРОДА ОМСКА
ДЕПАРТАМЕНТ АРХИТЕКТУРЫ И ГРАДОСТРОИТЕЛЬСТВА
РАСПОРЯЖЕНИЕ

от 24 марта 2016 года № 591
г. Омск

О подготовке документации по планировке некоторых частей территории
муниципального образования городской округ город Омск
Омской области

Руководствуясь Градостроительным кодексом Российской Федерации, Федеральным законом «Об общих принципах организации местного самоуправления в Российской Федерации», Уставом города Омска, Решением Омского городского Совета от 11 апреля 2012 года № 3 «О департаменте архитектуры и градостроительства Администрации города Омска»:

1. Выполнить корректировку проекта планировки территории муниципального образования городской округ город Омск Омской области, расположенной в границах: улица Лукашевича - улица Волгоградская - улица 1-я Любинская - левый берег реки Иртыш в Кировском административном округе города Омска, утвержденного постановлением Администрации города Омска от 10 сентября 2010 года № 805-п «Об утверждении проектов планировки левобережной части территории муниципального образования городской округ город Омск Омской области» в границах элемента планировочной структуры № 5 планировочного района I, элемента № 6А планировочного района II, в границах улицы Дергачева от улицы Дианова до улицы Рокоссовского (далее - проект планировки территории).

2. Подготовить проект межевания территории в границах улицы Дергачева от улицы Дианова до улицы Рокоссовского, согласно приложению к настоящему распоряжению (далее - проект межевания территории).

3. Подготовку проекта планировки территории, проекта межевания территории выполнить в порядке, установленном статьей 46 Градостроительного кодекса Российской Федерации.

4. Установить предельный срок для подготовки проекта планировки территории - 1 мая 2016 года.

5. Состав и содержание проекта планировки территории, проекта межевания территории определить в соответствии со статьями 42, 43 Градостроительного кодекса Российской Федерации, на основании технического задания, согласованного с департаментом архитектуры и градостроительства Администрации города Омска.

6. Контроль за исполнением настоящего распоряжения возложить на заместителя директора департамента архитектуры и градостроительства Администрации города Омска, главного архитектора города Омска С.Г. Шевченко.

Исполняющий обязанности
директора департамента,

главного архитектора города Омска

Е.И. Зоммер

АДМИНИСТРАЦИЯ ГОРОДА ОМСКА
ДЕПАРТАМЕНТ АРХИТЕКТУРЫ И ГРАДОСТРОИТЕЛЬСТВА
РАСПОРЯЖЕНИЕ

от 28 марта 2016 года № 623
г. Омск

О подготовке документации по планировке некоторых частей территории
муниципального образования городской округ город Омск Омской области

Руководствуясь Градостроительным кодексом Российской Федерации, Федеральным законом «Об общих принципах организации местного самоуправления в Российской Федерации», Уставом города Омска, Решением Омского городского Совета от 11 апреля 2012 года № 3 «О департаменте архитектуры и градостроительства Администрации города Омска», на основании обращения Общества с ограниченной ответственностью «Сибирский Научно-Производственный Центр Кадастровых Технологий»:

1. Выполнить корректировку планировочного района II проекта планировки территории, расположенной в границах: Пушкинский тракт - лесополоса - граница городской черты - дорога в поселок Степной - проектируемая дорога - граница полосы отвода железной дороги на станцию Комбинатская в городе Омске, утвержденного постановлением Администрации города Омска от 30 декабря 2009 года № 1000-п, в отношении земельного участка с кадастровым номером 55:36:080101:10837 (далее - документация по планировке территории).

2. Подготовить проект межевания территории в границах земельного участка с кадастровым номером 55:36:080101:10837 (далее - документация по межеванию территории).

3. Подготовку документации по планировке и межеванию территории выполнить в порядке, установленном статьей 46 Градостроительного кодекса Российской Федерации.

4. Установить предельный срок для подготовки документации по планировке и межеванию территории - 31 декабря 2016 года.

5. Состав и содержание проекта планировки и проекта межевания территории определить в соответствии со статьей 42 и статьей 43 Градостроительного кодекса Российской Федерации, с учетом требований установленных Инструкцией о порядке разработки, согласования, экспертизы и утверждения градостроительной документации, утвержденной Постановлением Государственного комитета Российской Федерации по строительству и жилищно-коммунальному комплексу от 29 октября 2002 года № 150, на основании технического задания, согласованного с департаментом архитектуры и градостроительства Администрации города Омска.

6. Контроль за исполнением настоящего распоряжения оставляю за заместителем директора департамента архитектуры и градостроительства Администрации города Омска, заместителем главного архитектора города Омска С.Г. Шевченко.

Исполняющий обязанности
директора департамента,
главного архитектора города Омска

Е.И. Зоммер

АДМИНИСТРАЦИЯ ГОРОДА ОМСКА
ДЕПАРТАМЕНТ АРХИТЕКТУРЫ И ГРАДОСТРОИТЕЛЬСТВА
РАСПОРЯЖЕНИЕ

от 30 марта 2016 года № 668
г. Омск

О подготовке документации по планировке некоторых частей территории
муниципального образования городской округ город Омск
Омской области

Руководствуясь Градостроительным кодексом Российской Федерации, Федеральным законом «Об общих принципах организации местного самоуправления в Российской Федерации», Уставом города Омска, Решением Омского городского Совета от 11 апреля 2012 года № 3 «О департаменте архитектуры и градостроительства Администрации города Омска», на основании обращения публичного акционерного общества «ОМСКНЕФТЕХИМПРОЕКТ»:

1. Подготовить проект планировки территории и проект межевания территории, расположенной в границах: южная сторона земельного участка с кадастровым номером 55:36:030115:3224 - северная сторона земельного участка с кадастровым номером 55:36:030801:818 в Советском административном округе города Омска, для размещения линейных объектов (далее - документация по планировке территории).

2. Подготовку документации по планировке территории выполнить в порядке, установленном статьей 46 Градостроительного кодекса Российской Федерации.

3. Установить предельный срок для подготовки документации по планировке территории - 31 мая 2016 года.

4. Состав и содержание документации по планировке территории определить в соответствии со статьей 42 и статьей 43 Градостроительного кодекса Российской Федерации, на основании технического задания, согласованного с департаментом архитектуры и градостроительства Администрации города Омска.

5. Контроль за исполнением настоящего распоряжения оставляю за заместителем директора департамента архитектуры и градостроительства Администрации города Омска, заместителем главного архитектора города Омска С.Г. Шевченко.

Исполняющий обязанности
директора департамента,
главного архитектора гор

Е.И. Зоммер

АДМИНИСТРАЦИЯ ГОРОДА ОМСКА
ДЕПАРТАМЕНТ АРХИТЕКТУРЫ И ГРАДОСТРОИТЕЛЬСТВА
РАСПОРЯЖЕНИЕ

от 28 марта 2016 года № 622
г. Омск

О подготовке проекта межевания части территории муниципального
образования городской округ город Омск Омской области

Руководствуясь Градостроительным кодексом Российской Федерации, Федеральным законом «Об общих принципах организации местного самоуправления в Российской Федерации», Уставом города Омска, Решением Омского городского Совета от 11 апреля 2012 года № 3 «О департаменте архитектуры и градостроительства Администрации города Омска», на основании обращения департамента строительства Администрации города Омска:

1. Подготовить проект межевания участка улицы 8-я Линия от улицы Красных Зорь до улицы 20 лет РККА микрорайона № 24 жилого района VI проекта планировки центральной части территории муниципального образования городской округ город Омск Омской области, расположенной в границах: улица Маршала Жукова - левый берег реки Оми - улица Б. Хмельницкого - улица Масленникова в Центральном административном округе города Омска, утвержденного постановлением Администрации города Омска от 12 августа 2011 года № 896-п, (далее - проект межевания территории).

2. Подготовку проекта межевания территории выполнить в порядке, установленном статьей 46 Градостроительного кодекса Российской Федерации.

3. Установить предельный срок для подготовки проекта межевания территории - 31 декабря 2016 года.

4. Состав и содержание проекта межевания территории определить в соответствии со статьей 43 Градостроительного кодекса Российской Федерации, с учетом требований установленных Инструкцией о порядке разработки, согласования, экспертизы и утверждения градостроительной документации, утвержденной Постановлением Государственного комитета Российской Федерации по строительству и жилищно-коммунальному комплексу от 29 октября 2002 года № 150, на основании технического задания, согласованного с департаментом архитектуры и градостроительства Администрации города Омска.

5. Контроль за исполнением настоящего распоряжения оставляю за заместителем директора департамента архитектуры и градостроительства Администрации города Омска, заместителем главного архитектора города Омска С.Г. Шевченко.

Исполняющий обязанности
директора департамента,
главного архитектора города Омска

Е.И. Зоммер

АДМИНИСТРАЦИЯ ГОРОДА ОМСКА
ДЕПАРТАМЕНТ АРХИТЕКТУРЫ И ГРАДОСТРОИТЕЛЬСТВА
РАСПОРЯЖЕНИЕ

от 28 марта 2016 года № 621
г. Омск

О подготовке проекта межевания части территории муниципального
образования городской округ город Омск Омской области

Руководствуясь Градостроительным кодексом Российской Федерации, Федеральным законом «Об общих принципах организации местного самоуправления в Российской Федерации», Уставом города Омска, Решением Омского городского Совета от 11 апреля 2012 года № 3 «О департаменте архитектуры и градостроительства Администрации города Омска», на основании обращения Общества с ограниченной ответственностью Строительно-монтажный трест «Стройбетон»:

1. Подготовить проект межевания элемента планировочной структуры № 1 планировочного района I проекта планировки территории, расположенной в границах: Пушкинский тракт - лесополоса - граница городской черты - дорога в поселок Степной - проектируемая дорога - граница полосы отвода железной дороги на станцию Комбинатская в Центральном административном округе города Омска, утвержденного постановлением Администрации города Омска от 30 декабря 2009 года № 1000-п «Об утверждении проекта планировки территории, расположенной в границах: Пушкинский тракт - лесополоса - граница городской черты - дорога в поселок Степной - проектируемая дорога - граница полосы отвода железной дороги на станцию Комбинатская в Центральном административном округе города Омска» (далее - проект межевания территории).

2. Подготовку проекта межевания территории выполнить в порядке, установленном статьей 46 Градостроительного кодекса Российской Федерации.

3. Установить предельный срок для подготовки проекта межевания территории - 31 декабря 2016 года.

4. Состав и содержание проекта межевания территории определить в соответствии со статьей 43 Градостроительного кодекса Российской Федерации, с учетом требований установленных Инструкцией о порядке разработки, согласования, экспертизы и утверждения градостроительной документации, утвержденной Постановлением Государственного комитета Российской Федерации по строительству и жилищно-коммунальному комплексу от 29 октября 2002 года № 150, на основании технического задания, согласованного с департаментом архитектуры и градостроительства Администрации города Омска.

5. Контроль за исполнением настоящего распоряжения оставляю за заместителем директора департамента архитектуры и градостроительства Администрации города Омска, заместителем главного архитектора города Омска

С.Г. Шевченко.

Исполняющий обязанности
директора департамента,
главного архитектора города Омска

Е.И. Зоммер

АДМИНИСТРАЦИЯ ГОРОДА ОМСКА
ДЕПАРТАМЕНТ АРХИТЕКТУРЫ И ГРАДОСТРОИТЕЛЬСТВА
РАСПОРЯЖЕНИЕ

от 28 марта 2016 года № 624
г. Омск

О подготовке документации по планировке некоторых частей территории
муниципального образования городской округ город Омск Омской области

Руководствуясь Градостроительным кодексом Российской Федерации, Федеральным законом «Об общих принципах организации местного самоуправления в Российской Федерации», Уставом города Омска, Решением Омского городского Совета от 11 апреля 2012 года № 3 «О департаменте архитектуры и градостроительства Администрации города Омска», на основании обращения Общества с ограниченной ответственностью «Лента»:

1. Подготовить проект планировки и проект межевания части территории муниципального образования городской округ город Омск Омской области, расположенной в границах кадастровых кварталов 55:36:150103, 55:36:150104, 55:36:150105 (далее – документация по планировке территории).

2. Подготовку документации по планировке территории выполнить в порядке, установленном статьей 46 Градостроительного кодекса Российской Федерации.

3. Установить предельный срок для подготовки документации по планировке территории - 31 марта 2017 года.

4. Состав и содержание документации по планировке территории определить в соответствии со статьей 42 и статьей 43 Градостроительного кодекса Российской Федерации, с учетом требований установленных Инструкцией о порядке разработки, согласования, экспертизы и утверждения градостроительной документации, утвержденной Постановлением Государственного комитета Российской Федерации по строительству и жилищно-коммунальному комплексу от 29 октября 2002 года № 150, на основании технического задания, согласованного с департаментом архитектуры и градостроительства Администрации города Омска.

5. Контроль за исполнением настоящего распоряжения оставляю за заместителем директора департамента архитектуры и градостроительства Администрации города Омска, заместителем главного архитектора города Омска С.Г. Шевченко.

Исполняющий обязанности
директора департамента,
главного архитектора города Омска

Е.И. Зоммер

АДМИНИСТРАЦИЯ ГОРОДА ОМСКА
ДЕПАРТАМЕНТ АРХИТЕКТУРЫ И ГРАДОСТРОИТЕЛЬСТВА
РАСПОРЯЖЕНИЕ

от 4 апреля 2016 года № 689
г. Омск

О подготовке документации по планировке территории,
расположенной в границах: улица Заозерная - улица Красный Путь -
улица Фрунзе - правый берег реки Иртыш в Советском и Центральном
административных округах города Омска

Руководствуясь Градостроительным кодексом Российской Федерации, Федеральным законом «Об общих принципах организации местного самоуправления в Российской Федерации», Уставом города Омска, Решением Омского городского Совета от 11 апреля 2012 года № 3 «О департаменте архитектуры и градостроительства Администрации города Омска», на основании обращения Общества с ограниченной ответственностью «Берег»:

1. Выполнить корректировку проекта планировки территории, расположенной в границах: улица Заозерная - улица Красный Путь - улица Фрунзе - правый берег реки Иртыш в Советском и Центральном административных округах города Омска, утвержденного постановлением Администрации города Омска от 2 мая 2012 года № 636-п «Об утверждении проекта планировки территории, расположенной в границах: улица Заозерная - улица Красный Путь - улица Фрунзе - правый берег реки Иртыш в Советском и Центральном административных округах города Омска» в границах элемента планировочной структуры № 4 (далее - документация по планировке территории).

2. Подготовку документации по планировке территории выполнить в порядке, установленном статьей 46 Градостроительного кодекса Российской Федерации.

3. Установить предельный срок для подготовки документации по планировке территории - 31 декабря 2016 года.

4. Состав и содержание документации по планировке территории определить в соответствии со статьей 42 Градостроительного кодекса Российской Федерации, на основании технического задания, согласованного с департаментом архитектуры и градостроительства Администрации города Омска.

5. Контроль за исполнением настоящего распоряжения возложить на заместителя директора департамента архитектуры и градостроительства Администрации города Омска, главного архитектора города Омска С.Г. Шевченко.

Исполняющий обязанности
директора департамента,
главного архитектора города Омска

Е.И. Зоммер

АДМИНИСТРАЦИЯ ГОРОДА ОМСКА
ДЕПАРТАМЕНТ АРХИТЕКТУРЫ И ГРАДОСТРОИТЕЛЬСТВА
РАСПОРЯЖЕНИЕ

от 24 марта 2016 года № 584
г. Омск

О подготовке документации по планировке некоторых частей территории
муниципального образования городской округ город Омск
Омской области

Руководствуясь Градостроительным кодексом Российской Федерации, Федеральным законом «Об общих принципах организации местного самоуправления в Российской Федерации», Уставом города Омска, Решением Омского городского Совета от 11 апреля 2012 года № 3 «О департаменте архитектуры и градостроительства Администрации города Омска», на основании обращения Общества с ограниченной ответственностью «Промышленные системы»:

1. Выполнить проект межевания территории муниципального образования городской округ город Омск Омской области в отношении зоны № 7.7 планировочного элемента № 7 проекта планировки территории в границах: улица 4-я Транспортная - граница полосы отвода железной дороги - улица Барабинская - улица Хабаровская - улица 1-я Военная в Октябрьском административном округе города Омска, утвержденного постановлением Администрации города Омска от 7 июля 2015 года № 830-п (далее - проект межевания территории).

2. Подготовку проекта межевания территории выполнить в порядке, установленном статьей 46 Градостроительного кодекса Российской Федерации.

3. Установить предельный срок для подготовки документации по планировке территории - 1 апреля 2016 года.

4. Состав и содержание документации по планировке территории определить в соответствии со статьей 43 Градостроительного кодекса Российской Федерации, на основании технического задания, согласованного с департаментом архитектуры и градостроительства Администрации города Омска.

5. Контроль за исполнением настоящего распоряжения оставляю за заместителем директора департамента архитектуры и градостроительства Администрации города Омска, заместителем главного архитектора города Омска С.Г. Шевченко.

Исполняющий обязанности
директора департамента,
главного архитектора города Омска

Е.И. Зоммер

АДМИНИСТРАЦИЯ ГОРОДА ОМСКА
ДЕПАРТАМЕНТ АРХИТЕКТУРЫ И ГРАДОСТРОИТЕЛЬСТВА
РАСПОРЯЖЕНИЕ

от 24 марта 2016 года № 588
г. Омск

О подготовке документации по планировке некоторых частей территории
муниципального образования городской округ город Омск
Омской области

Руководствуясь Градостроительным кодексом Российской Федерации, Федеральным законом «Об общих принципах организации местного самоуправления в Российской Федерации», Уставом города Омска, Решением Омского городского Совета от 11 апреля 2012 года № 3 «О департаменте архитектуры и градостроительства Администрации города Омска», по обращению Акционерного общества «Омскгоргаз»:

1. Выполнить корректировку проекта планировки территории муниципального образования городской округ город Омск Омской области, расположенной в границах: улица Лукашевича - улица Волгоградская - улица Конева - левый берег реки Иртыш в Кировском административном округе города Омска, утвержденного постановлением Администрации города Омска от 10 сентября 2010 года № 805-п «Об утверждении проектов планировки левобережной части территории муниципального образования городской округ город Омск Омской области» в границах элементов планировочной структуры № 1 планировочного района I, элементов № 5Б, № 9А, № 9Б, № 9Г планировочного района II, элементов № 10, № 16, № 17Г, № 17Д, № 18 планировочного района III (далее - проект планировки территории).

2. Подготовку проекта планировки территории выполнить в порядке, установленном статьей 46 Градостроительного кодекса Российской Федерации.

3. Установить предельный срок для подготовки проекта планировки территории - 30 апреля 2016 года.

4. Состав и содержание проекта планировки территории определить в соответствии со статьей 42 Градостроительного кодекса Российской Федерации.

5. Признать утратившими силу распоряжения департамента архитектуры и градостроительства Администрации города Омска от 30 октября 2015 года № 2619 «О подготовке документации по планировке некоторых частей муниципального образования городской округ город Омск Омской области», от 20 января 2016 года № 99 «О внесении изменений в распоряжение департамента архитектуры и градостроительства Администрации города Омска от 30 октября 2015 года № 2619 «О подготовке документации по планировке некоторых частей муниципального образования городской округ город Омск Омской области».

6. Контроль за исполнением настоящего распоряжения возложить на

заместителя директора департамента архитектуры и градостроительства
Администрации города Омска, главного архитектора города Омска С.Г. Шевченко.

Исполняющий обязанности
директора департамента,
главного архитектора

Е.И. Зоммер

АДМИНИСТРАЦИЯ ГОРОДА ОМСКА
ДЕПАРТАМЕНТ АРХИТЕКТУРЫ И ГРАДОСТРОИТЕЛЬСТВА
РАСПОРЯЖЕНИЕ

от 24 марта 2016 года № 589
г. Омск

О подготовке документации по планировке некоторых частей территории
муниципального образования городской округ город Омск
Омской области

Руководствуясь градостроительным кодексом Российской Федерации, Федеральным законом «Об общих принципах организации местного самоуправления в Российской Федерации», Уставом города Омска, Решением Омского городского Совета от 11 апреля 2012 года № 3 «О департаменте архитектуры и градостроительства Администрации города Омска», на основании обращения Открытого акционерного общества «ОмскВодоканал»:

1. Выполнить корректировку проекта планировки территории муниципального образования городской округ город Омск Омской области, расположенной в границах: улица Граничная - левый берег реки Иртыш - граница городской черты - улица Мельничная - улица 1-я Казахстанская - улица 8-я Кировская в Кировском административном округе города Омска, утвержденного постановлением Администрации города Омска от 7 августа 2012 года № 1035-п «Об утверждении документации по планировке некоторых частей территории муниципального образования городской округ город Омск Омской области», в границах улицы Южная от улицы 1-я Кировская до улицы Революционная, в границах улицы Мельничная от улицы Центральная до переулка Севастопольский (далее - проект планировки территории).

2. Подготовить проект межевания территории, расположенной в границах улицы Южная от улицы 1-я Кировская до улицы Революционная, в границах улицы Мельничная от улицы Центральная до переулка Севастопольский (далее - проект межевания территории).

3. Подготовку проекта планировки, проекта межевания территории выполнить в порядке, установленном статьей 46 Градостроительного кодекса Российской Федерации.

4. Установить предельный срок для подготовки проекта планировки, проекта межевания территории - 30 декабря 2016 года.

5. Состав и содержание проекта планировки, проекта межевания территории определить в соответствии со статьями 42, 43 Градостроительного кодекса Российской Федерации, на основании технического задания, согласованного с департаментом архитектуры и градостроительства Администрации города Омска.

6. Контроль за исполнением настоящего распоряжения возложить на заместителя директора департамента архитектуры и градостроительства

Администрации города Омска, главного архитектора города Омска С.Г. Шевченко.

Исполняющий обязанности
директора департамента,
главного архитектора города Омска

Е.И. Зоммер

**АДМИНИСТРАЦИЯ ГОРОДА ОМСКА
ДЕПАРТАМЕНТ АРХИТЕКТУРЫ И ГРАДОСТРОИТЕЛЬСТВА
РАСПОРЯЖЕНИЕ**

от 29 марта 2016 года № 640
г. Омск

**О подготовке проекта межевания части территории
муниципального образования городской округ
город Омск Омской области**

Руководствуясь Градостроительным кодексом Российской Федерации, Федеральным законом «Об общих принципах организации местного самоуправления в Российской Федерации», Уставом города Омска, Решением Омского городского Совета от 11 апреля 2012 года № 3 «О департаменте архитектуры и градостроительства Администрации города Омска», постановлением Администрации города Омска от 27 июля 2015 года № 959-п «О приостановлении действия некоторых положений постановления Администрации города Омска от 7 августа 2012 года № 1035-п»:

1. Подготовить документацию по внесению изменений в проект межевания территории, расположенной в границах: Ленинградский проспект - левый берег реки Иртыш - улица Граничная -улица Волгоградская - улица Верхнеднепровская - в Кировском административном округе города Омска, утвержденный постановлением Администрации города Омска от 7 августа 2012 года № 1035-п (далее - проект межевания территории).

2. Подготовку проекта межевания территории выполнить в порядке, установленном статьей 46 Градостроительного кодекса Российской Федерации.

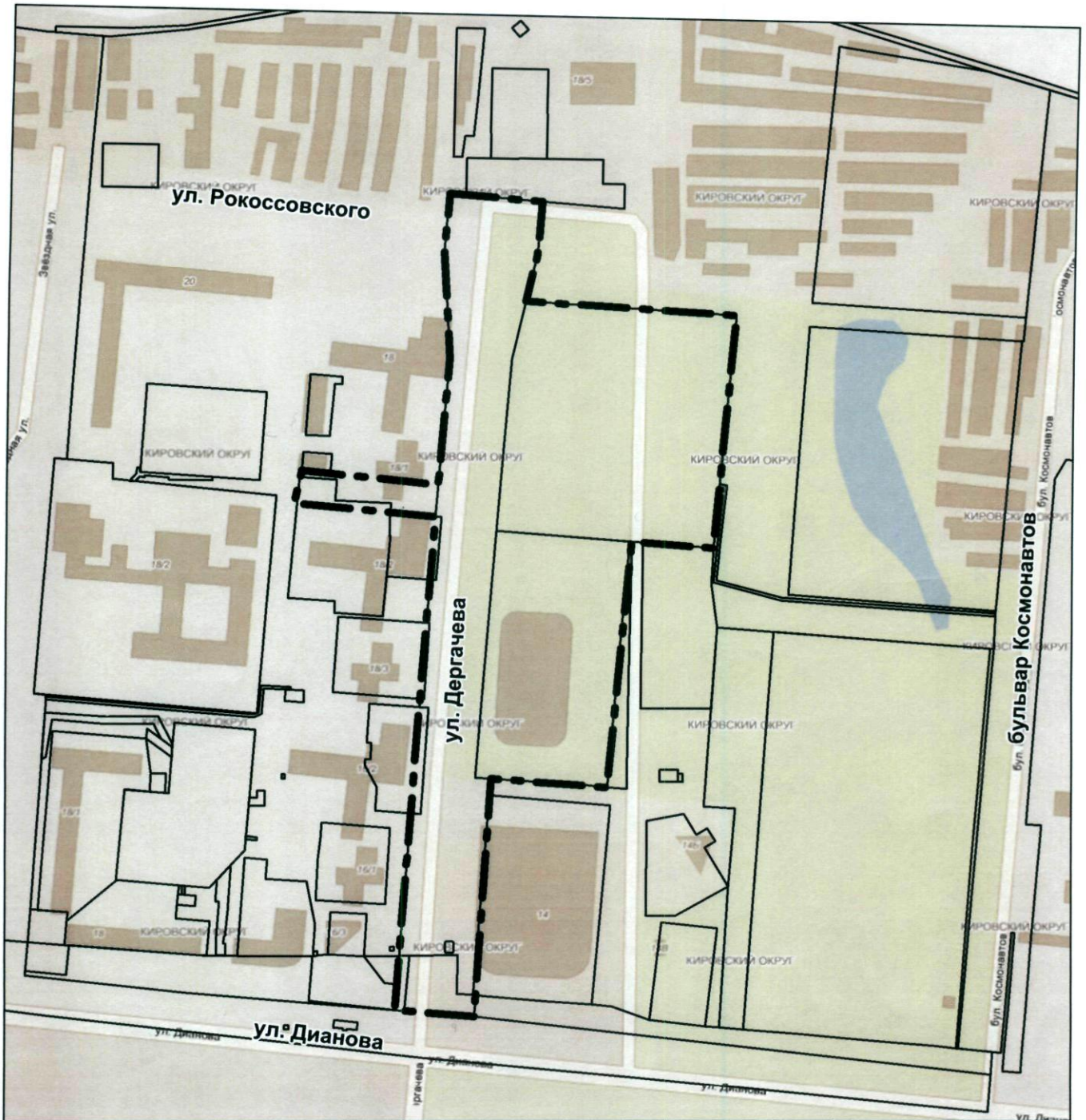
3. Состав и содержание проекта межевания территории определить в соответствии со статьей 43 Градостроительного кодекса Российской Федерации.

4. Установить предельный срок для подготовки проекта межевания территории - 26 мая 2016 года.



5. Контроль за исполнением настоящего распоряжения возложить на заместителя директора департамента, заместителя главного архитектора города Омска С.Г. Шевченко.

Исполняющий обязанности
директора департамента,
главного архитектора города Омска

Е.И. Зоммер



Условные обозначения

-  - ориентировочная граница проектируемой территории
-  - земельный участок, учтенный в государственном кадастре недвижимости