

ОМСКИЙ ГОРОДСКОЙ СОВЕТ

РЕШЕНИЕ

от _____ № _____

О внесении изменений в Правила землепользования и застройки муниципального образования городской округ город Омск Омской области, утвержденные Решением Омского городского Совета от 10.12.2008 № 201

Статья 1.

Внести в Правила землепользования и застройки муниципального образования городской округ город Омск Омской области, утвержденные Решением Омского городского Совета от 10.12.2008 № 201, следующие изменения:

1) строку 3 раздела 10 таблицы № 1 статьи 42 дополнить дефисом пятнадцатым следующего содержания:

«- стрелковый тир, стрелковый полигон» с буквой «О» в столбце Р5;

2) подпункт 1 пункта 1 таблицы пункта 1 статьи 45, подпункт 1 пункта 1 таблицы пунктов 1, 2, 3, 4 статьи 46, подпункт 1 пункта 1 таблицы пункта 6 статьи 47 изложить в следующей редакции:

«1) Площадь земельного участка для размещения индивидуального жилого дома: минимальная – 0,03 га, максимальная – 0,15 га»;

3) в статье 50:

а) подпункты 1, 2 пункта 1 таблицы пункта 1 изложить в следующей редакции:

«1) Площадь земельного участка для ведения садоводства, дачного хозяйства, дачного строительства: минимальная – 0,03 га, максимальная – 0,15 га

2) Площадь земельного участка для размещения индивидуального жилого дома: минимальная – 0,03 га, максимальная – 0,15 га»;

б) подпункты 1, 2 пункта 1 таблицы пункта 2 изложить в следующей редакции:

«1) Максимальная площадь земельного участка для ведения огородничества – 0,06 га

2) Площадь земельного участка для ведения личного подсобного хозяйства: минимальная – 0,04 га, максимальная – 0,12 га»;

4) в приложении № 1 «Карта градостроительного зонирования территорий города Омска» изложить в новой редакции следующие территориальные зоны:

- ЖЗ-1465, ИТ2, выделив территориальную зону Р1 с номером 2925, четыре территориальные зоны ЖЗ с номерами 2926, 2927, 2928, 2929, согласно приложению № 1 к настоящему Решению;

- Ж5-1545, ОД5-2518, ИТ2 согласно приложению № 2 к настоящему Решению;

- Ж1-1386, Ж4-1537, ИТ2 согласно приложению № 3 к настоящему Решению;

- ОД1-1636, ИТ2, выделив территориальную зону ОД7 с номером 2932, территориальную зону ОД1 с номером 2933, согласно приложению № 4 к настоящему Решению;

- Ж2-514, ПЗ-1098, Ж1-498, Л-746, Р4-2427, ИТ2 согласно приложению № 5 к настоящему Решению;

- ОД5-2520, исключив территориальную зону ПЗ-2840, согласно приложению № 6 к настоящему Решению;

- Ж4-1533, ОД1-1669, ИТ2 согласно приложению № 7 к настоящему Решению;

- ОД1-1687, ИТ2 согласно приложению № 8 к настоящему Решению;

- Ж5-1564, ПЗ-2278 согласно приложению № 9 к настоящему Решению;

- ОДЗ-1010, выделив территориальную зону Ж4 с номером 2934, согласно приложению № 10 к настоящему Решению;

- ИТ2, исключив территориальную зону ПЗ-1933, выделив территориальную зону СХ1 с номером 2935, согласно приложению № 11 к настоящему Решению;

- Л-742, ИТ1-1360, ИТ2, выделив территориальную зону СХ3 с номером 2936, территориальную зону Л с номером 2937, согласно приложению № 12 к настоящему Решению;

- Р4-1249, Р4-1240, СХ1-2776, ИТ2 согласно приложению № 13 к настоящему Решению;

- ЖЗ-544, ИТ2, ОДЗ-1004, исключив территориальную зону ОД1-828, выделив территориальную зону Ж5 с номером 2938, территориальную зону ПЗ с номером 2939, согласно приложению № 14 к настоящему Решению;

- Р4-1239, выделив территориальную зону ПЗ с номером 2940, согласно приложению № 15 к настоящему Решению;

- СХ1-1355, ИТ2, Л-767, исключив территориальную зону Р4-1254, согласно приложению № 16 к настоящему Решению;

- ЖЗ-520, выделив территориальную зону Ж4 с номером 2941, согласно приложению № 17 к настоящему Решению;

- ЖЗ-596, ИТ2 согласно приложению № 18 к настоящему Решению;

- ОД1-2489, выделив территориальную зону ОД7 с номером 2942, согласно приложению № 19 к настоящему Решению;

- СХ2-2109, выделив территориальную зону ПЗ с номером 2943, согласно приложению № 20 к настоящему Решению;

- Ж1-2142, ПЗ-2180, ПЗ-2182, Л-2166, СХ2-2187, СХ1-2195, ИТ2-2153, исключив территориальные зоны Л-2164, Л-2165, выделив территориальную зону Ж1 с номером 2944, согласно приложению № 21 к настоящему Решению;

- ЖЗ-1506, ОД1-1749, ИТ2, исключив территориальную зону ОД1-1787, выделив территориальную зону ОД4 с номером 2945, согласно приложению № 22 к настоящему Решению;
- Л-1600, ИТ1-1575 согласно приложению № 23 к настоящему Решению;
- ОД1-247, выделив территориальную зону ПЗ с номером 2946, согласно приложению № 24 к настоящему Решению;
- ЖЗ-40, ИТ2, выделив три территориальные зоны Ж1 с номерами 2947, 2948, 2949, две территориальные зоны Ж5 с номерами 2950, 2951, территориальную зону ОД5 с номером 2952, согласно приложению № 25 к настоящему Решению;
- Ж1-3, ИТ2, выделив территориальную зону Ж1 с номером 2953, территориальную зону Ж5 с номером 2954, исключив территориальную зону Ж4-79, согласно приложению № 26 к настоящему Решению;
- ИТ2, выделив территориальную зону ПЗ с номером 2955, согласно приложению № 27 к настоящему Решению;
- ИТ2, исключив территориальные зоны Ж4-80, Ж4-81, выделив две территориальные зоны Ж5 с номерами 2956, 2957, согласно приложению № 28 к настоящему Решению;
- Р4-400, Ж1-1, ЖЗ-28, ИТ2, выделив территориальную зону Ж1 с номером 2958, территориальную зону Р1 с номером 2959, согласно приложению № 29 к настоящему Решению;
- ОД1-172, выделив территориальную зону Р1 с номером 2960, согласно приложению № 30 к настоящему Решению;
- Л-153, ИТ2, выделив территориальную зону СХ1 с номером 2961, согласно приложению № 31 к настоящему Решению;
- Ж5-123, выделив территориальную зону Р1 с номером 2962, согласно приложению № 32 к настоящему Решению;
- ОД2-275, Ж4-118, ИТ2, ОД1-186, ОД1-182, ОД5-2690, исключив территориальные зоны Ж4-78, Ж4-119, Ж4-76, выделив три территориальные зоны Р1 с номерами 2963, 2964, 2965, согласно приложению № 33 к настоящему Решению;
- ПЗ-321, ИТ2, исключив территориальную зону ОД1-188, выделив территориальную зону Ж1 с номером 2966, территориальную зону Ж5 с номером 2967, территориальную зону ОД1 с номером 2968, территориальную зону ПЗ с номером 2969, две территориальные зоны ЖЗ с номерами 2970, 2971, согласно приложению № 34 к настоящему Решению;
- ЖЗ-45, ИТ2, исключив территориальную зону ОД1-256, согласно приложению № 35 к настоящему Решению;
- Р1-383, ОД4-285, ЖЗ-2867, ЖЗ-2866, ЖЗ-58, ИТ2, выделив территориальную зону ОД4 с номером 2973, согласно приложению № 36 к настоящему Решению;
- ПЗ-346, ИТ2, выделив территориальную зону Ж1 с номером 2974, согласно приложению № 37 к настоящему Решению;
- Ж4-108, ОД5-2586, ОД1-237, ИТ2 согласно приложению № 38 к настоящему Решению;

- ОД1-255, выделив территориальную зону Р1 с номером 2975, согласно приложению № 39 к настоящему Решению;
- Р1-2666, Ж1-2669 согласно приложению № 40 к настоящему Решению.

Статья 2.

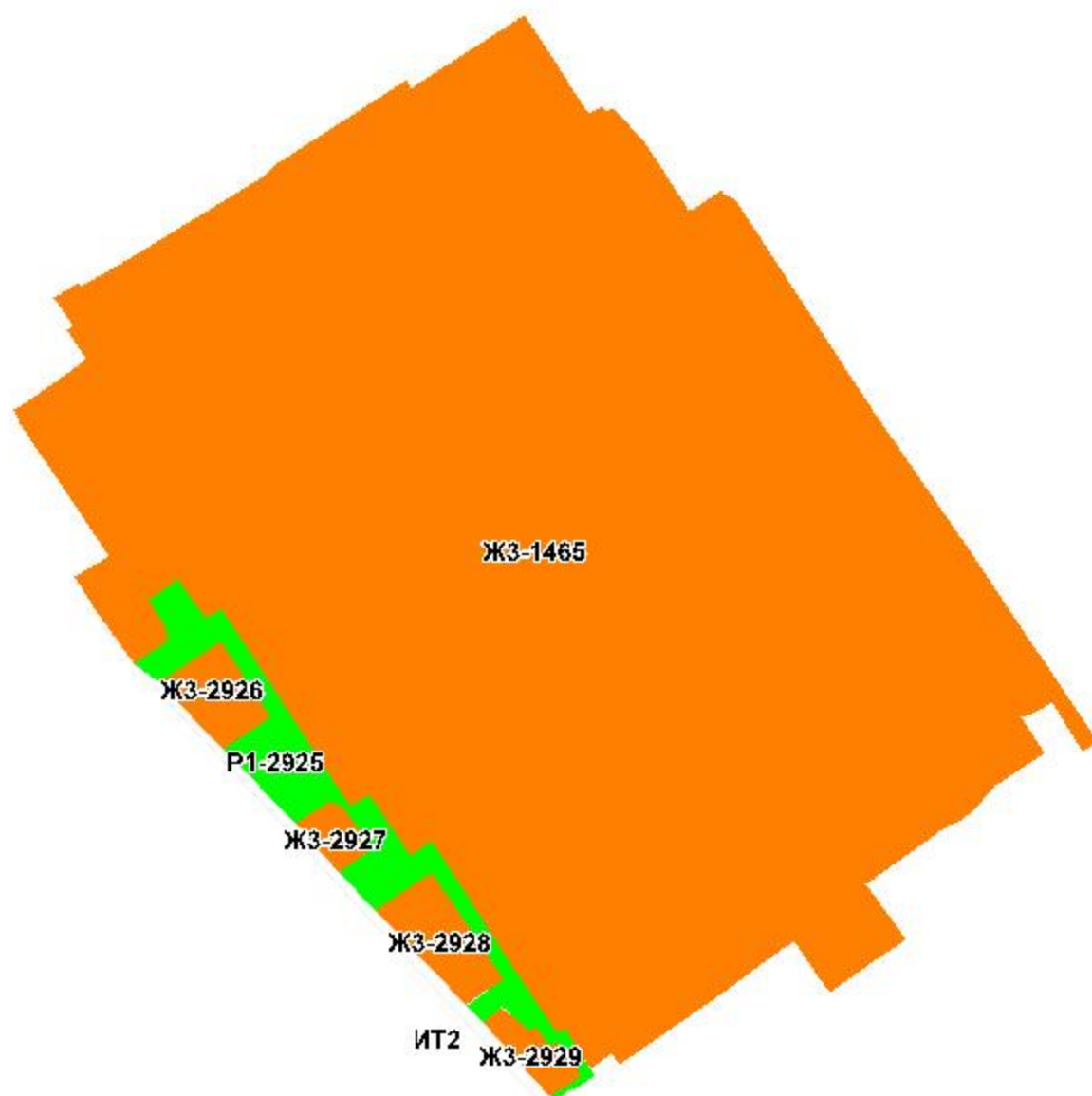
Предложить Администрации города Омска разместить настоящее Решение в информационной системе обеспечения градостроительной деятельности города Омска в бумажном и электронном виде.

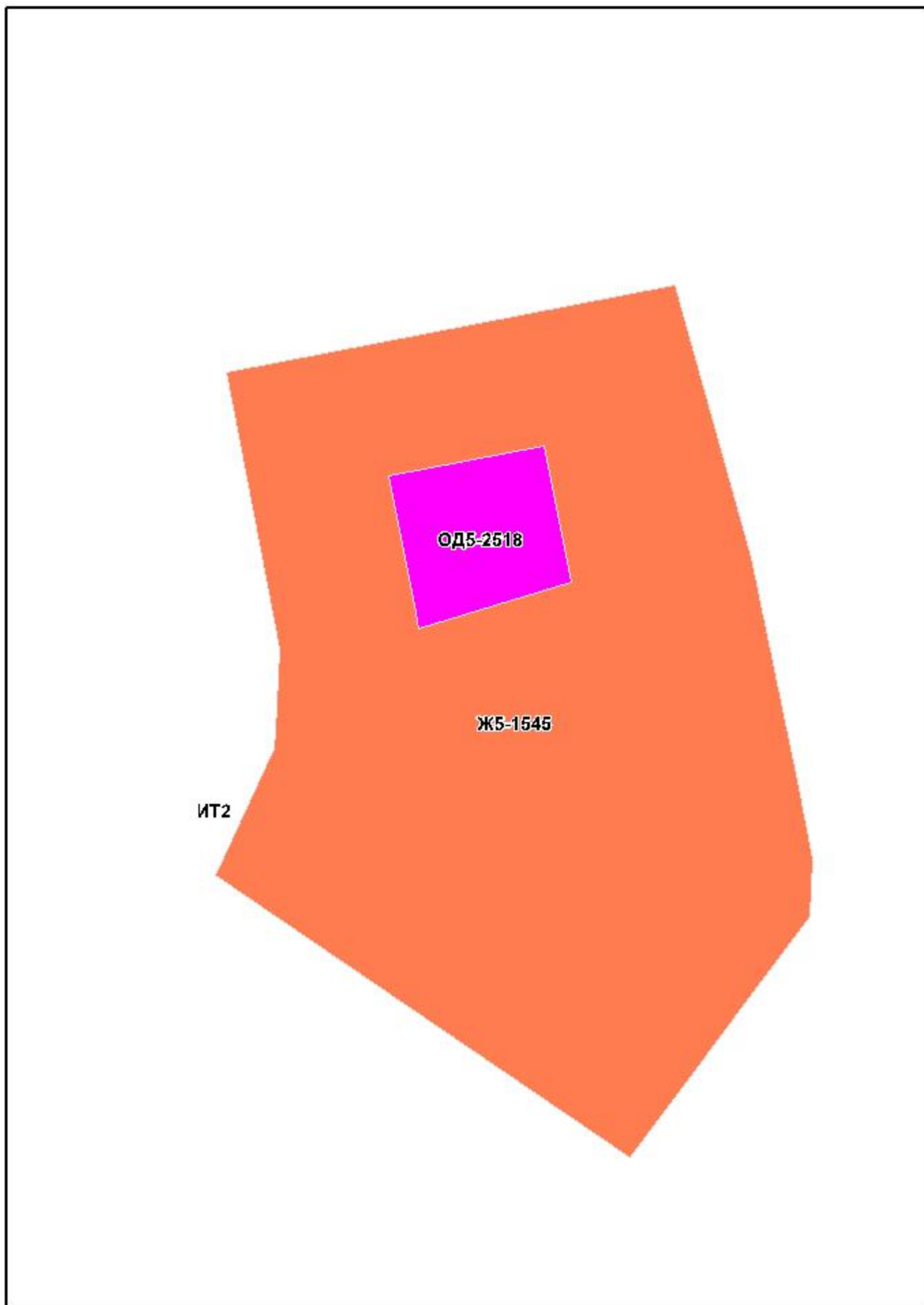
Статья 3.

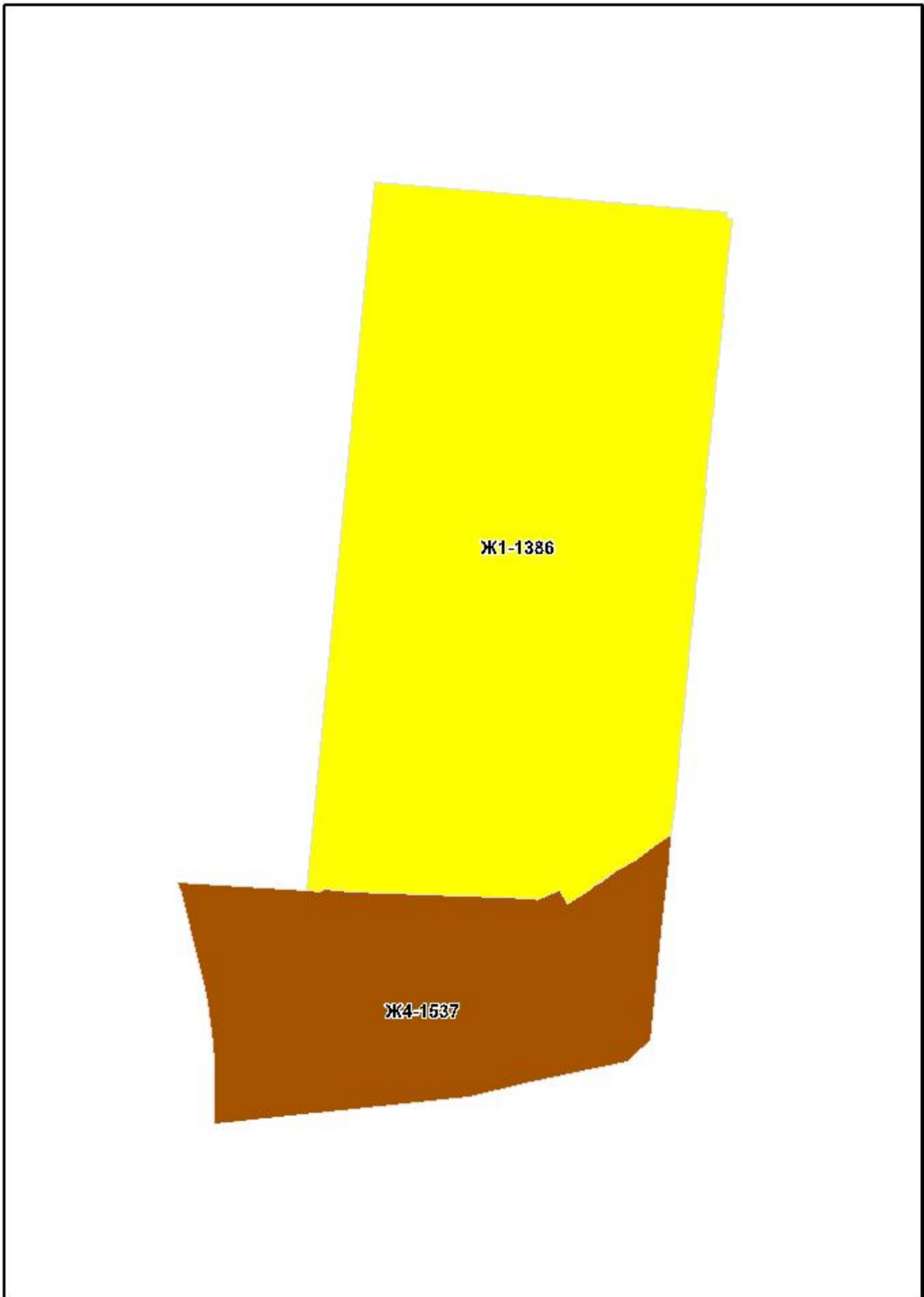
Настоящее Решение подлежит официальному опубликованию.


Мэр города Омска

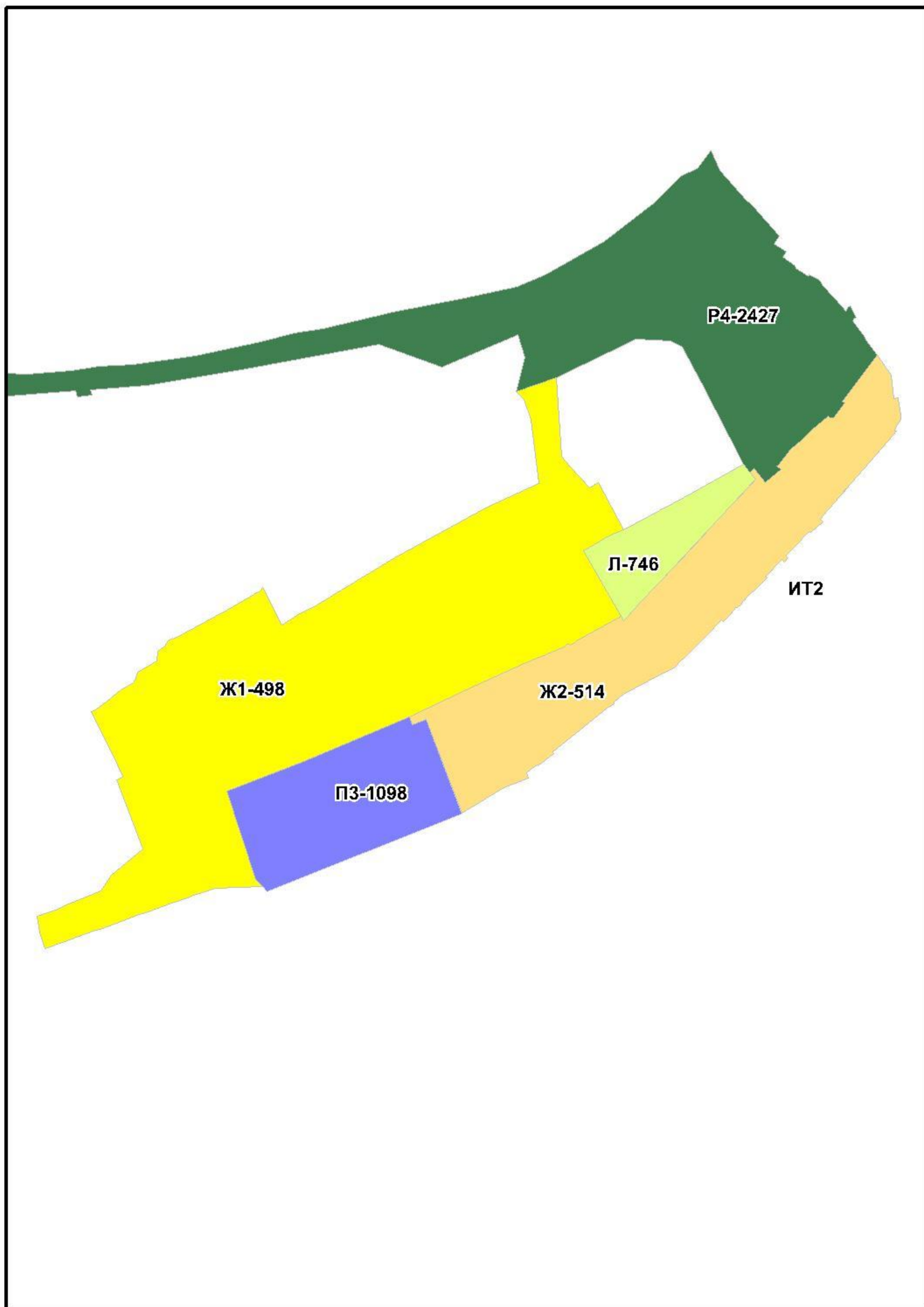
В.В. Двораковский

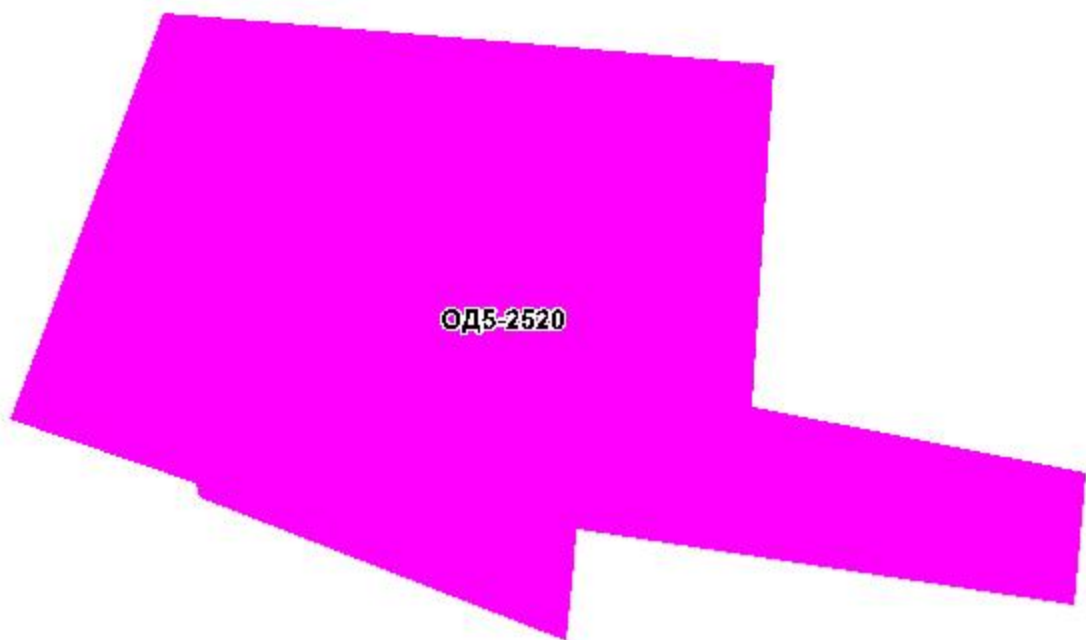











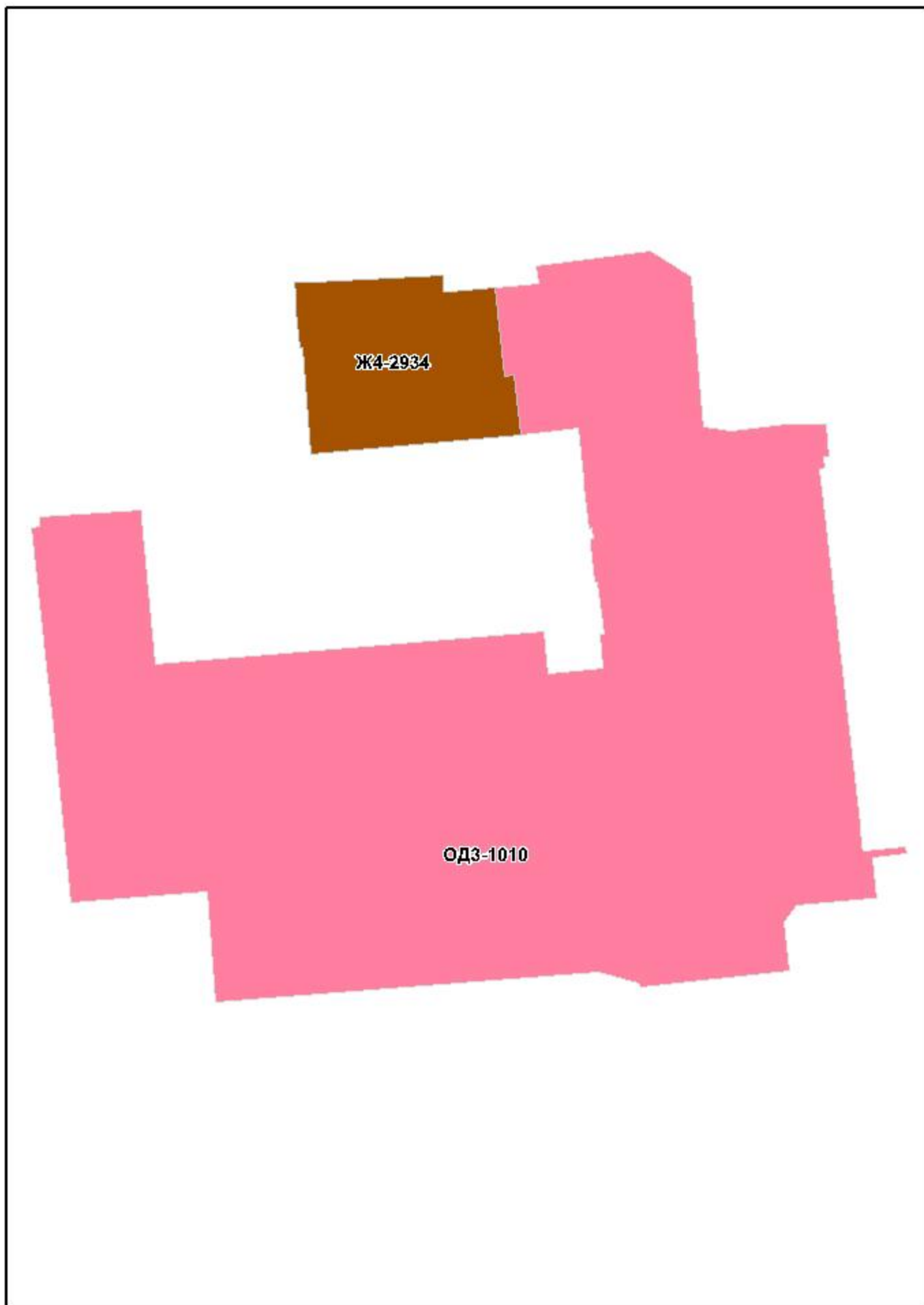


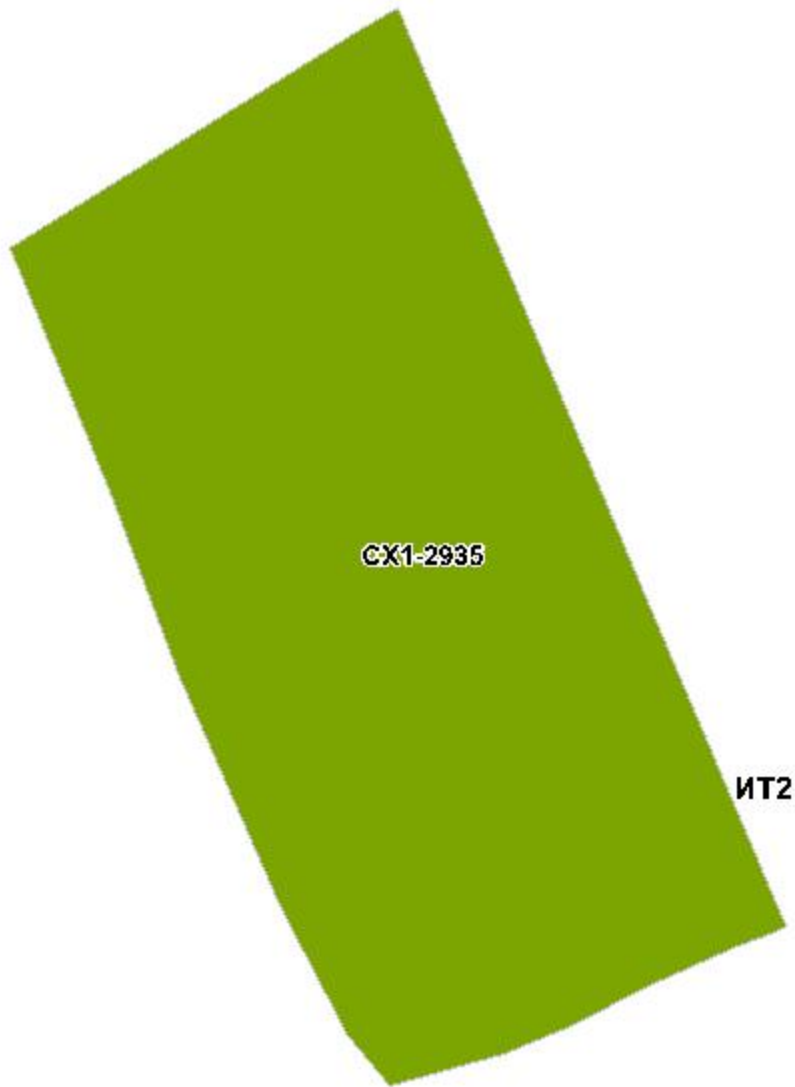


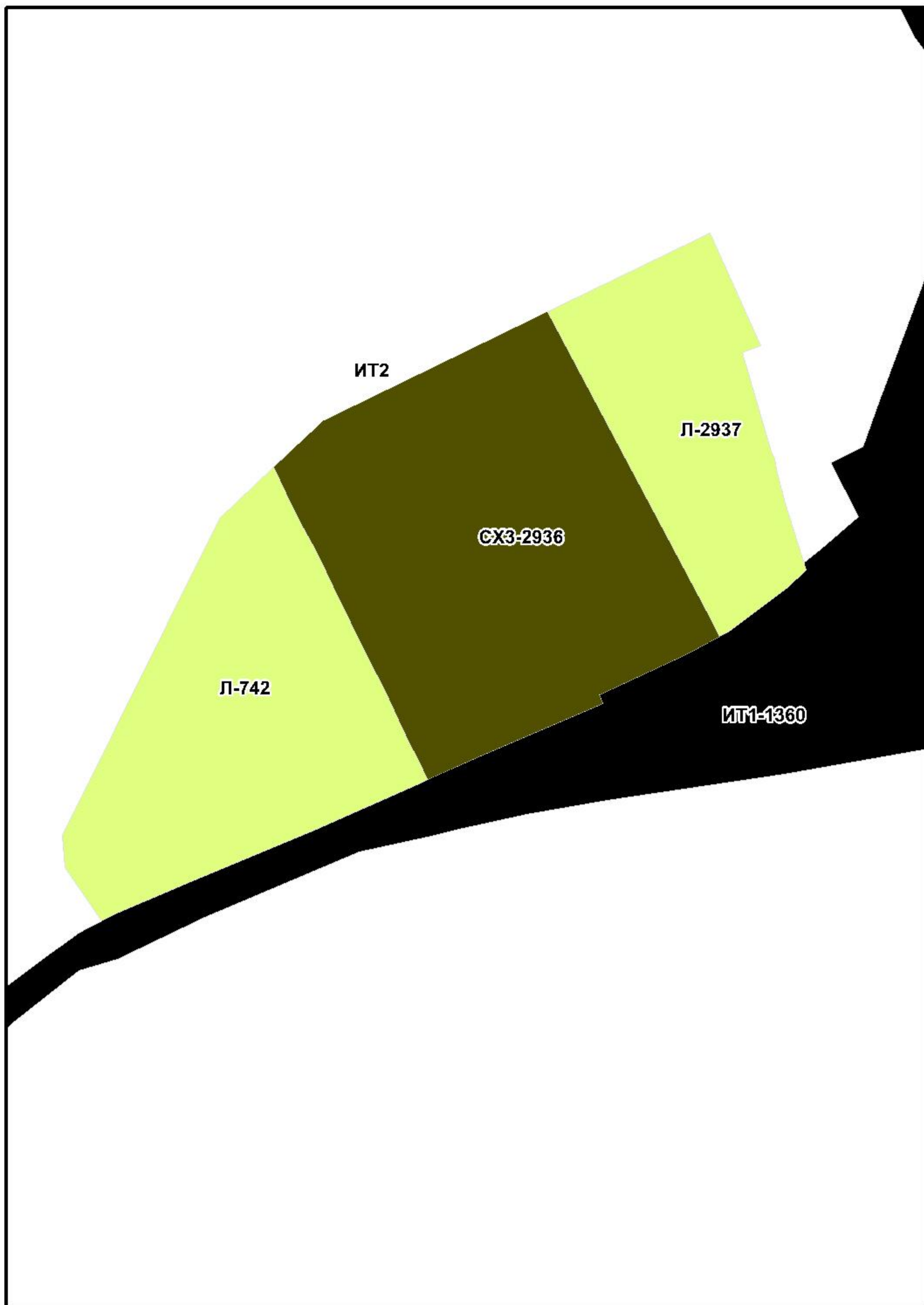
ОД1-1687

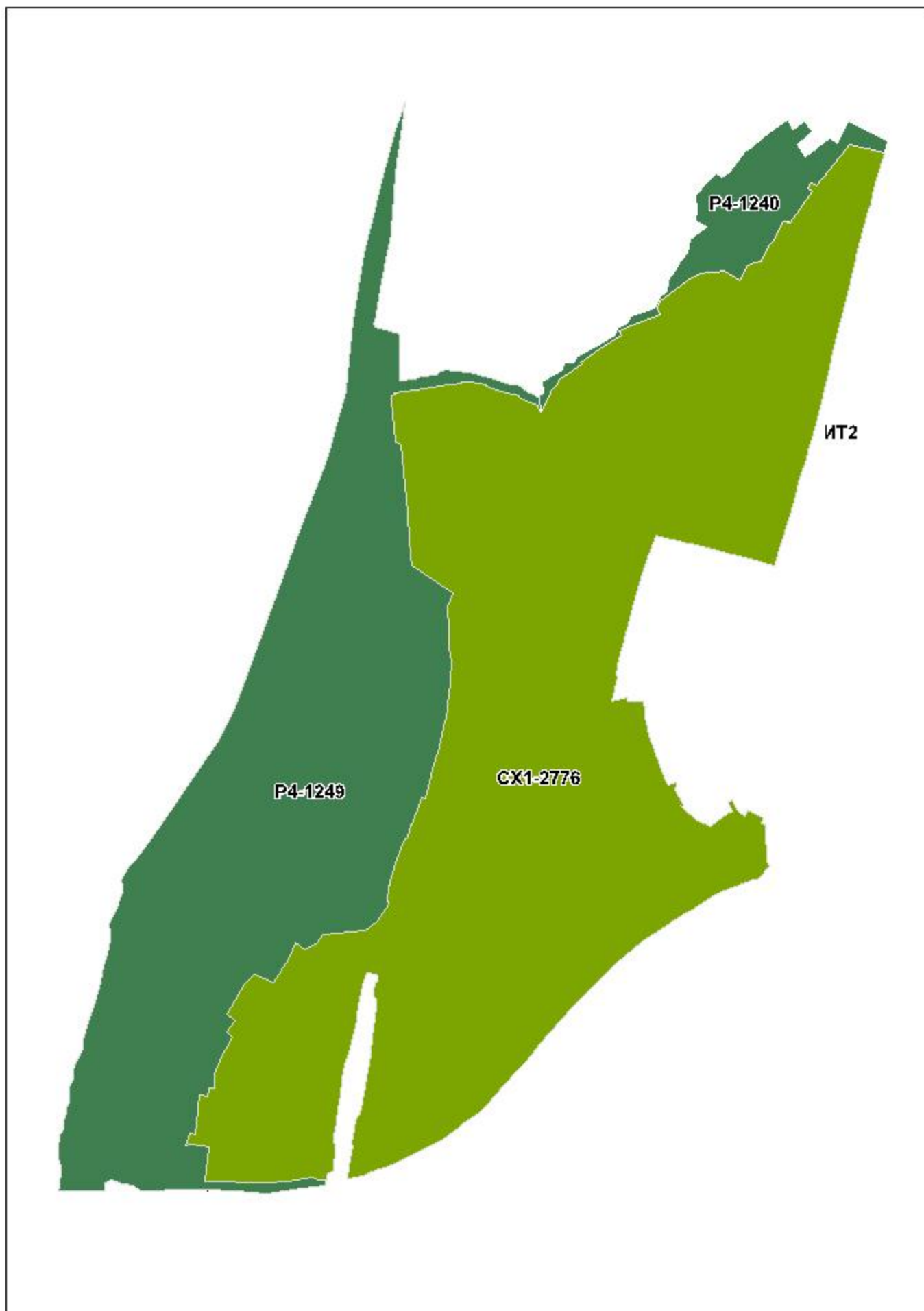
ИТ2

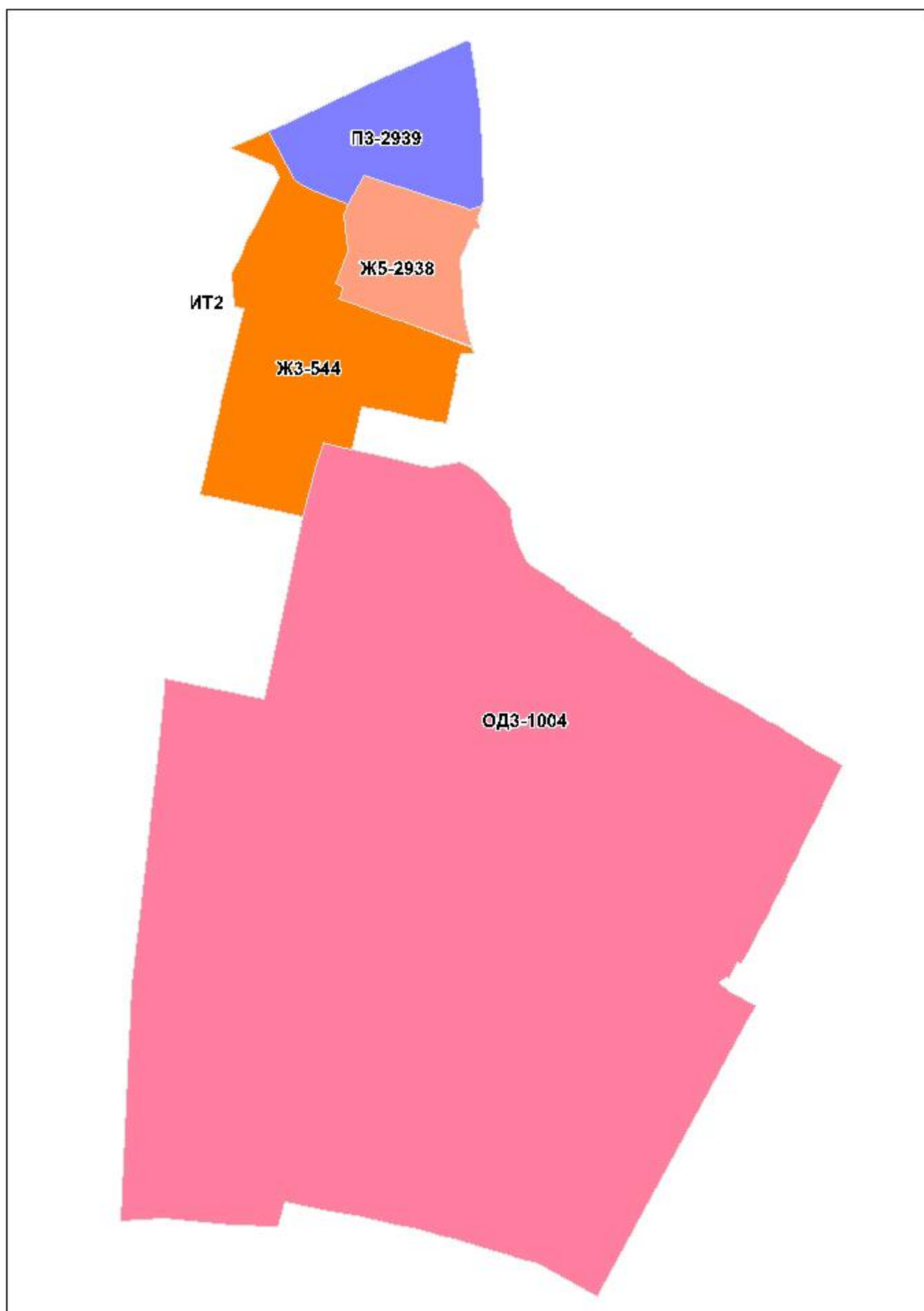


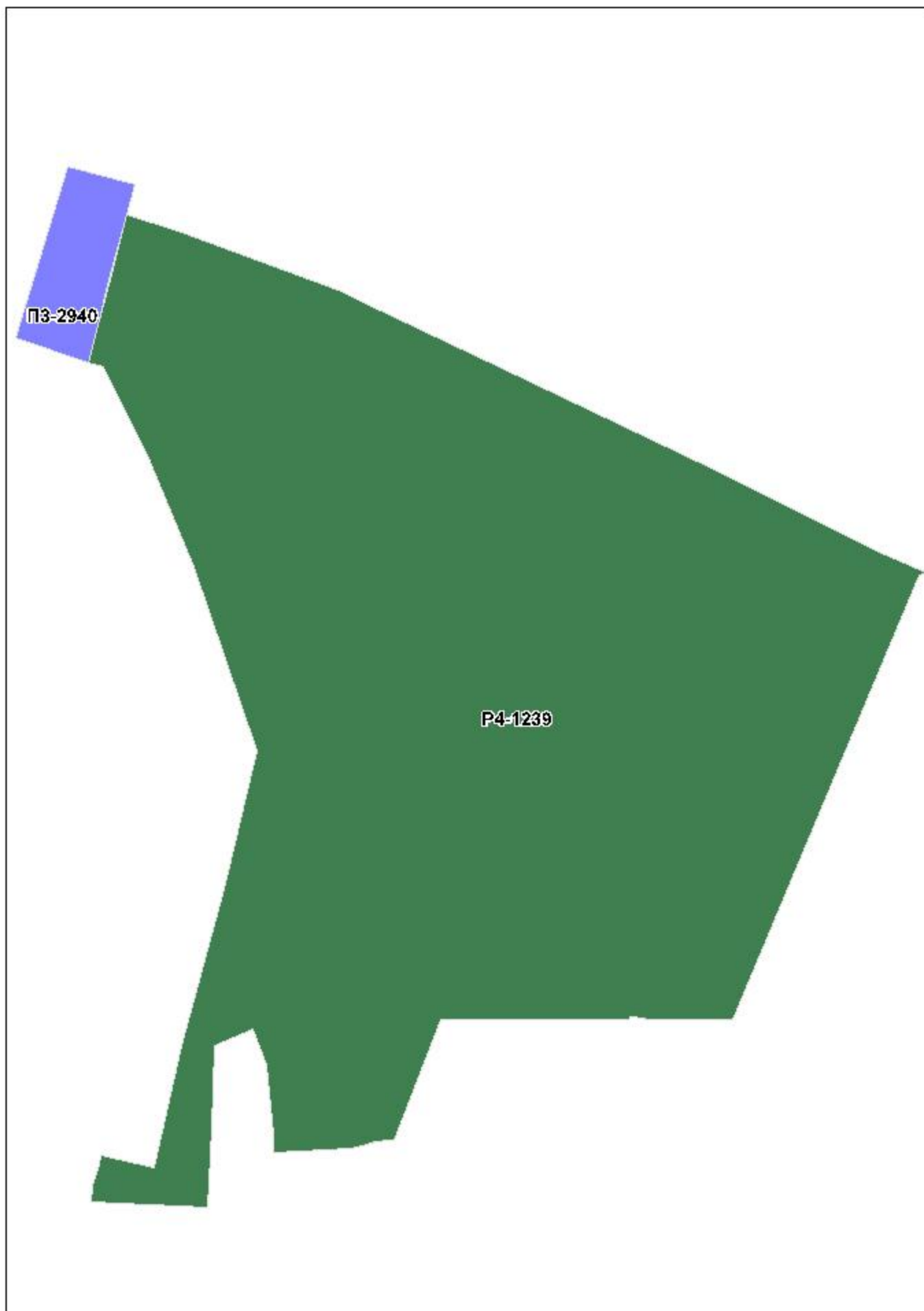


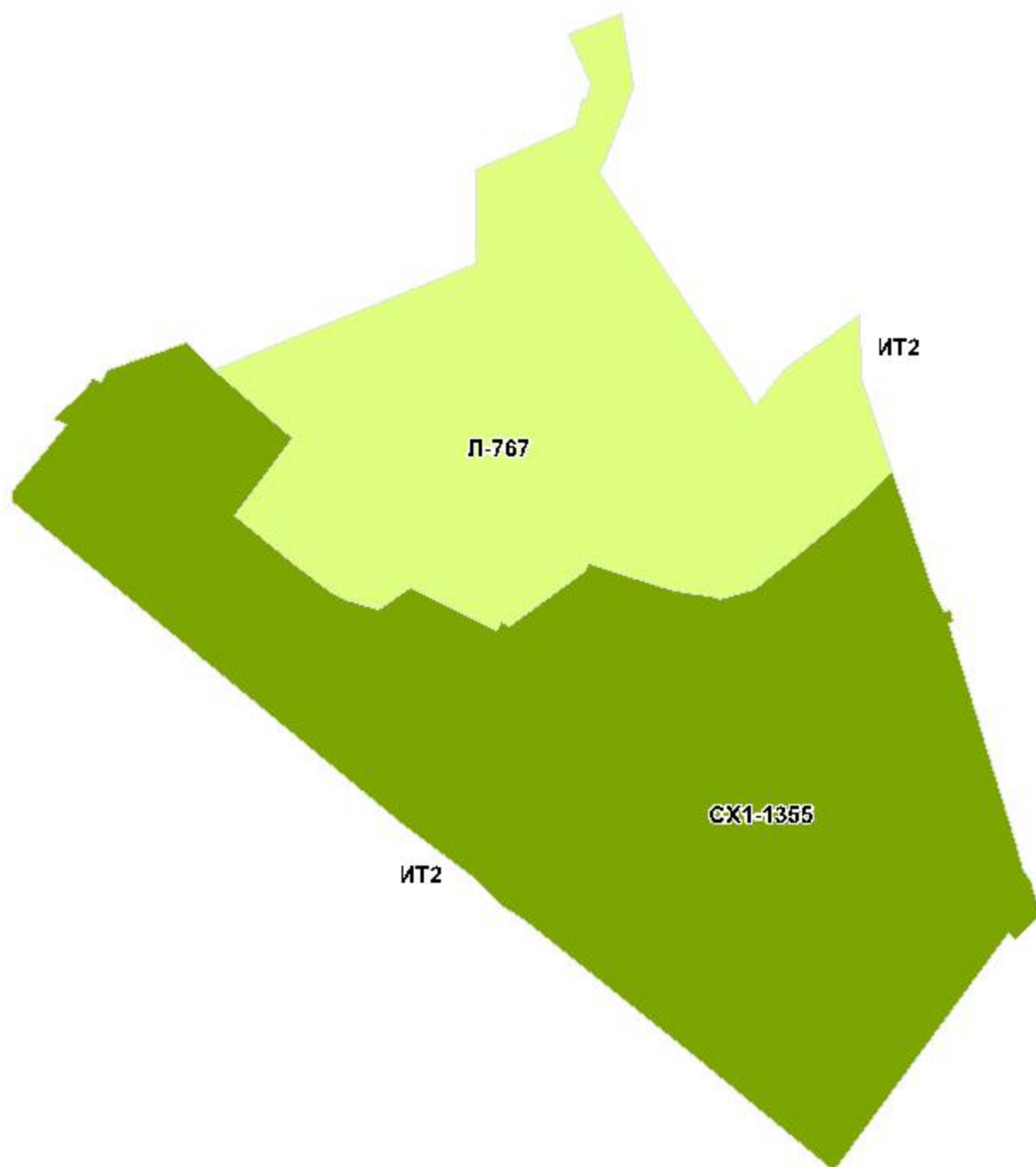












Ж4-2941

Ж3-520

