

**АДМИНИСТРАЦИЯ ГОРОДА ОМСКА**  
**АДМИНИСТРАЦИЯ КИРОВСКОГО АДМИНИСТРАТИВНОГО ОКРУГА**  
**РАСПОРЯЖЕНИЕ**

---

19 октября 2020 года

№ 1014

Омск

О выносе самовольно размещенного движимого имущества

Руководствуясь постановлением Администрации города Омска от 30 января 2014 года № 95-п «Об утверждении Положения о порядке выноса движимого имущества в городе Омске», Решением Омского городского Совета от 29 июня 2011 года № 419 «Об администрации Кировского административного округа города Омска»:

1. Определить нестационарные торговые объекты самовольно размещенным движимым имуществом (далее – самовольно размещенные объекты):

1) павильон площадью 18,00 кв.м, установленный по адресу: ул. 22 Декабря, д. 98, корп. 1 (259 м юго-западнее), в Кировском административном округе города Омска (приложение № 1);

2) павильон площадью 40,00 кв.м, установленный по адресу: ул. Дмитриева, д. 6 (23 м юго-западнее), в Кировском административном округе города Омска (приложение № 2);

3) павильон площадью 45,00 кв.м, установленный по адресу: ул. Конева, д. 28 (38 м юго-восточнее), в Кировском административном округе города Омска (приложение № 3);

4) павильон площадью 17,65 кв.м, установленный по адресу: ул. Комкова, д. 1 (26 м западнее), в Кировском административном округе города Омска (приложение № 4);

5) павильон площадью 20,10 кв.м, установленный по адресу: ул. Комкова, д. 2 (40 м северо - восточнее), в Кировском административном округе города Омска (приложение № 5);

6) киоск площадью 9,00 кв.м, установленный по адресу: ул. Дианова, д. 25 (40 м северо-восточнее), в Кировском административном округе города Омска (приложение № 6);

7) павильон площадью 15,70 кв.м, установленный по адресу: ул. Дианова, д. 25 (54 м северо-восточнее), в Кировском административном округе города Омска (приложение № 7);

8) павильон площадью 23,00 кв.м, установленный по адресу: ул. Комкова, д. 1Г (7 м северо-восточнее), в Кировском административном округе города Омска (приложение № 8);

9) павильон площадью 38,00 кв.м, установленный по адресу: Бульвар Архитекторов, д. 14 (78 м юго-восточнее), в Кировском административном округе города Омска (приложение № 9);

10) павильон площадью 30,38 кв.м, установленный по адресу: Бульвар Архитекторов, д. 13 (23 м северо-западнее), в Кировском административном округе города Омска (приложение № 10);

11) павильон площадью 29,25 кв.м, установленный по адресу: ул. 1-я Казахстанская, д. 1А (33 м севернее), в Кировском административном округе города Омска (приложение № 11);

12) павильон площадью 81,00 кв.м, установленный по адресу: ул. 70 лет Октября, остановка общественного транспорта (далее – ООТ) «Дмитриева» (нечетная сторона), в Кировском административном округе города Омска (приложение № 12);

13) павильон площадью 15,40 кв.м, установленный по адресу: ул. Перелета, д. 7, корп. 2 (28 м южнее), в Кировском административном округе города Омска (приложение № 13);

14) павильон площадью 27,36 кв.м, установленный по адресу: ул. Лесной проезд, д. 10 (46 м северо-восточнее), в Кировском административном округе города Омска (приложение № 14);

15) павильон площадью 8,00 кв.м, установленный по адресу: ул. Перелета, д. 2 (45 м северо-западнее), в Кировском административном округе города Омска (приложение № 15);

16) павильон площадью 15,91 кв.м, установленный по адресу: ул. Лукашевича, д. 12 (2 м южнее), в Кировском административном округе города Омска (приложение № 16);

17) павильон площадью 12,00 кв.м, установленный по адресу: ул. Дианова, д. 25 (58 м северо-восточнее), в Кировском административном округе города Омска (приложение № 17);

18) киоск площадью 5,00 кв.м, установленный по адресу: Бульвар Архитекторов, д. 14, в Кировском административном округе города Омска (приложение № 18);

19) павильон площадью 18,00 кв.м, установленный по адресу: ул. Лисицкого, д. 5 (22 м юго - западнее), в Кировском административном округе города Омска (приложение № 19);

20) павильон площадью 23,40 кв.м, установленный по адресу: ул. 70 лет Октября, д. 12 (24 м юго-западнее), в Кировском административном округе города Омска (приложение № 20);

21) павильон площадью 12,00 кв.м, установленный по адресу: ул. Лукашевича, д. 14 (18 м восточнее), в Кировском административном округе города Омска (приложение № 21);

22) павильон площадью 22,98 кв.м, установленный по адресу: ул. Семиреченская, ООТ «2-я Автомобильная» (четная сторона), в Кировском административном округе города Омска (приложение № 21);

23) павильон площадью 13,10 кв.м, установленный по адресу: ул. Волгоградская, д. 2 (49 м северо-восточнее), в Кировском административном округе города Омска (приложение № 21);

24) павильон площадью 121,00 кв.м, установленный по адресу: ул. 70 лет Октября, д. 11 (75 м северо-западнее), в Кировском административном округе города Омска (приложение № 21);

25) павильон площадью 65,10 кв.м, установленный по адресу: ул. Дмитриева, д. 2, корп. 1 (30 м южнее), в Кировском административном округе города Омска (приложение № 21).

26) павильон площадью 18,63 кв.м, установленный по адресу: ул. Комкова, д. 8 (15 м северо-восточнее), в Кировском административном округе города Омска (приложение № 21).

2. Определить срок, в который должны быть добровольно вынесены и (или) демонтированы самовольно размещенные объекты – до 23 октября 2020 года.

3. Принудительный вынос и (или) демонтаж самовольно размещенных объектов осуществить с 23 октября 2020 года по 4 декабря 2020 года.

4. Рекомендовать Обществу с ограниченной ответственностью «Омская сбытовая компания» (далее – ООО «Омская сбытовая компания») осуществить расторжение договоров энергоснабжения.

5. Рекомендовать Акционерному обществу «Омскэлектро» (далее – АО «Омскэлектро») осуществить отключение указанных самовольно размещенных объектов от электросети.

6. Вывоз и (или) демонтаж самовольно размещенных объектов осуществляется обществом с ограниченной ответственностью «Евразиян процессинг компани» (по согласованию).

7. Самовольно размещенные объекты и демонтированные конструктивные элементы вывезенные и (или) демонтированные Обществом с ограниченной ответственностью «Евразиян процессинг компани» с места размещения транспортировать на территорию площадки по адресу: г. Омск, переулок 10-й Семиреченский, д. 3.

8. Назначить ответственным лицом за координацию работ по выносу и (или) демонтажу самовольно размещенных объектов начальника отдела экономики и потребительского рынка администрации Кировского административного округа города Омска С.Г. Юдину.

9. Начальнику отдела экономики и потребительского рынка администрации Кировского административного округа города Омска

С.Г. Юдиной в трехдневный срок обеспечить направление копии настоящего распоряжения:

- в департамент общественной безопасности Администрации города Омска для обеспечения взаимодействия с правоохранительными органами;
- в департамент информационной политики Администрации города Омска для опубликования распоряжения в средствах массовой информации и размещения в сети «Интернет»;
- в ООО «Омская сбытовая компания»;
- в АО «Омскэлектро».

10. Главному специалисту отдела экономики и потребительского рынка администрации Кировского административного округа города Омска А.Н. Чикишеву:

- присутствовать при выносе и (или) демонтаже самовольно размещенных объектов;

- обеспечить составление актов о выносе и (или) демонтаже самовольно размещенных объектов, при необходимости – акта о вскрытии самовольно размещенных объектов и описи материальных ценностей.

11. Контроль за исполнением настоящего распоряжения возложить на заместителя главы администрации Кировского административного округа города Омска О.Н. Веревкина.

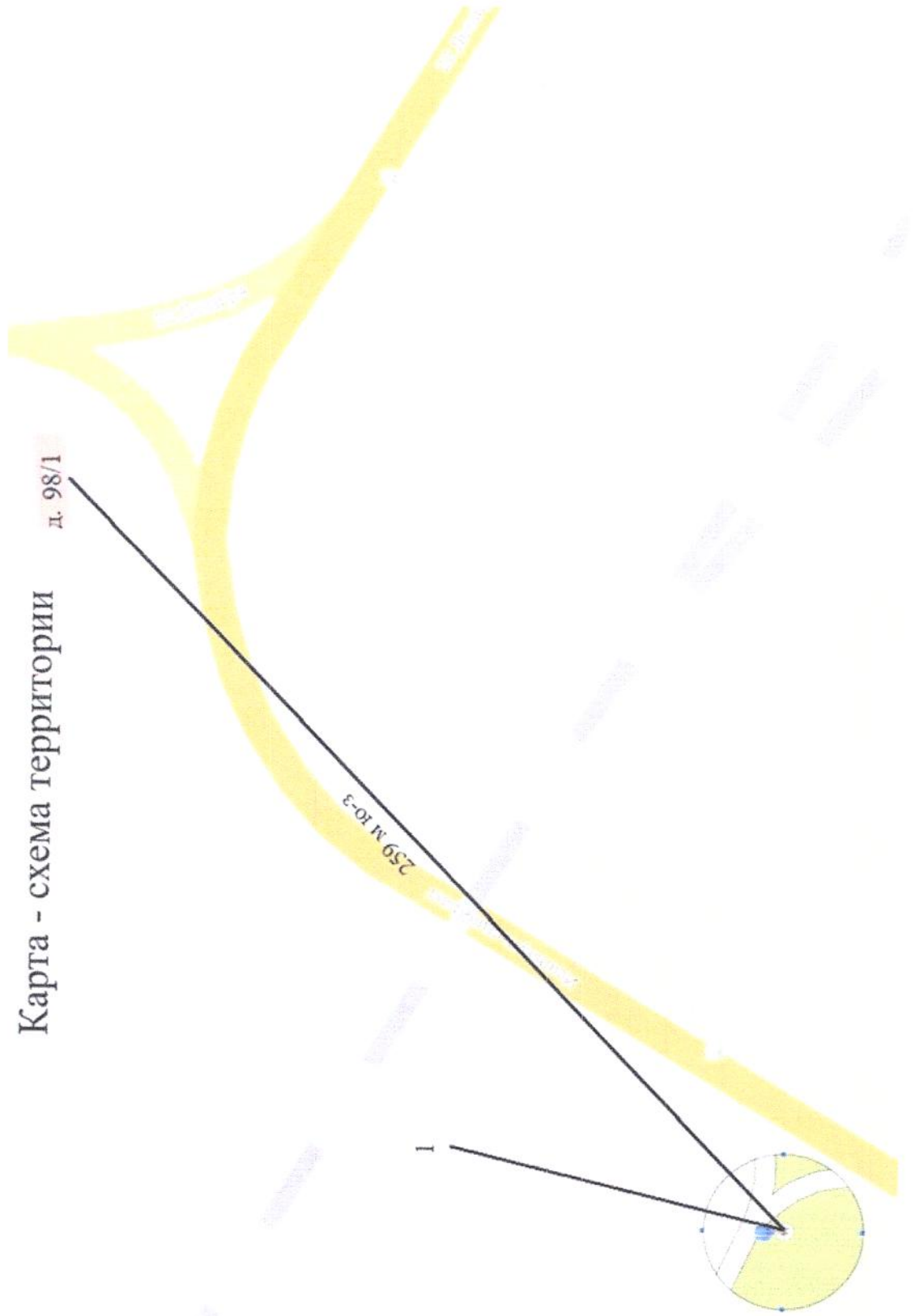
Глава администрации



А.Ю. Горбачев

Приложение № 1  
к распоряжению главы администрации  
Кировского административного округа  
города Омска  
от 19 октября 2020 года № 1017

Карта - схема территории д. 98/1



Приложение № 2  
к распоряжению главы администрации  
Кировского административного округа  
города Омска  
от 13 октября 2020 года № 1017

## Карта - схема территории



д. 6

20



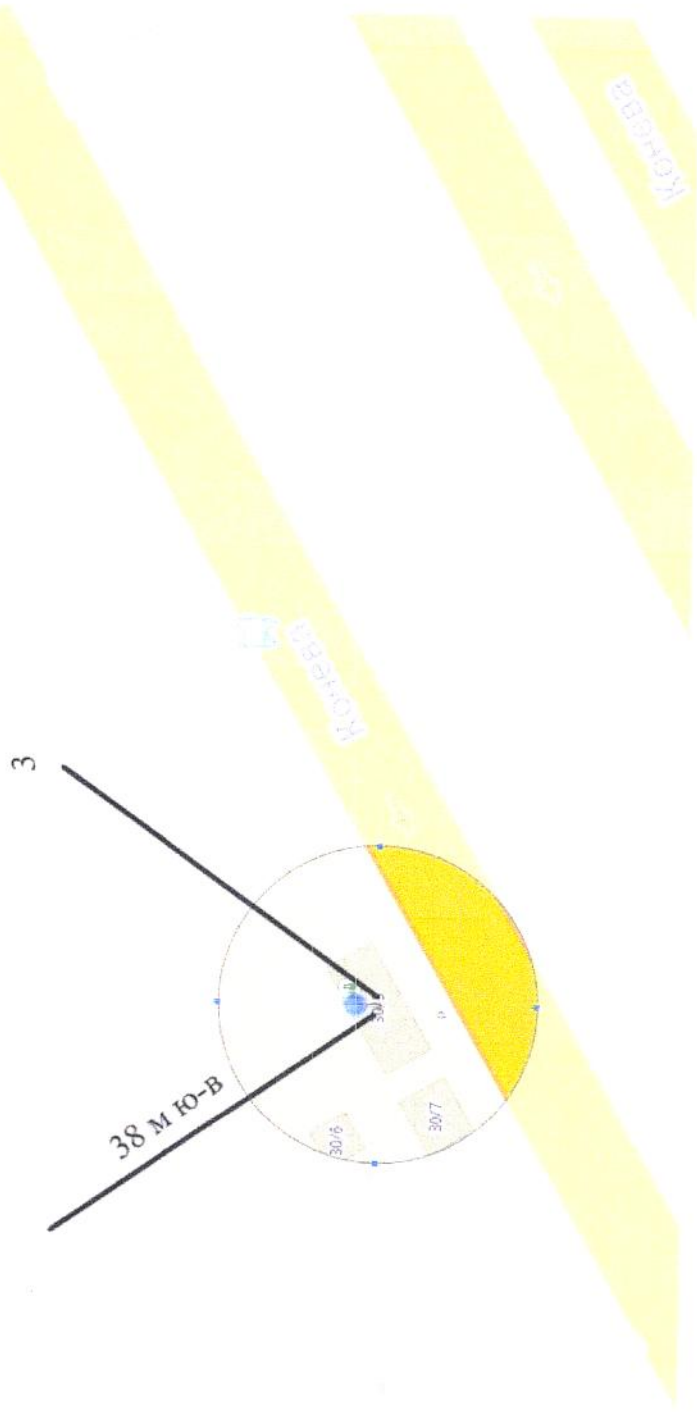
70 лет Октября

Панфилова

Приложение № 3  
к распоряжению главы администрации  
Кировского административного округа  
города Омска  
от 19 октября 2020 года № 1017

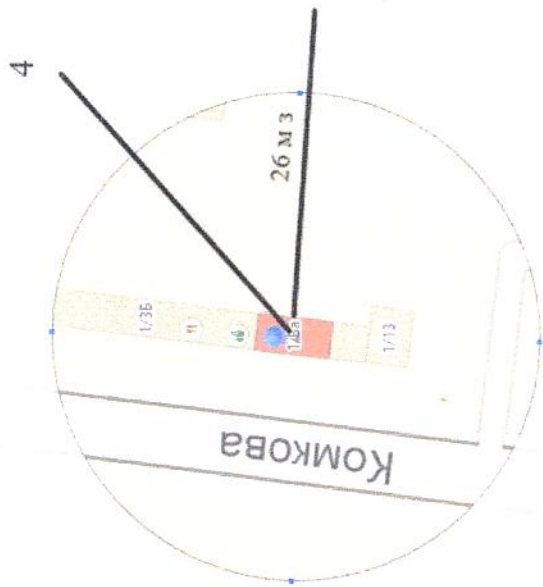
## Карта - схема территории

л. 28



Приложение № 4  
к распоряжению главы администрации  
Кировского административного округа  
города Омска  
от 13 октября 2020 года № 1017

## Карта - схема территории

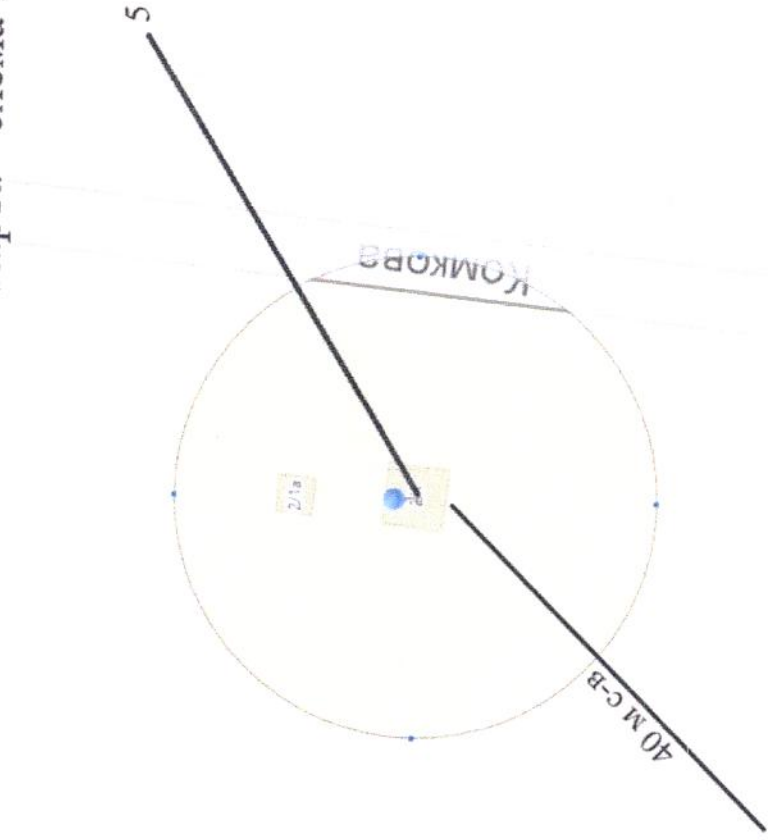


д. 1



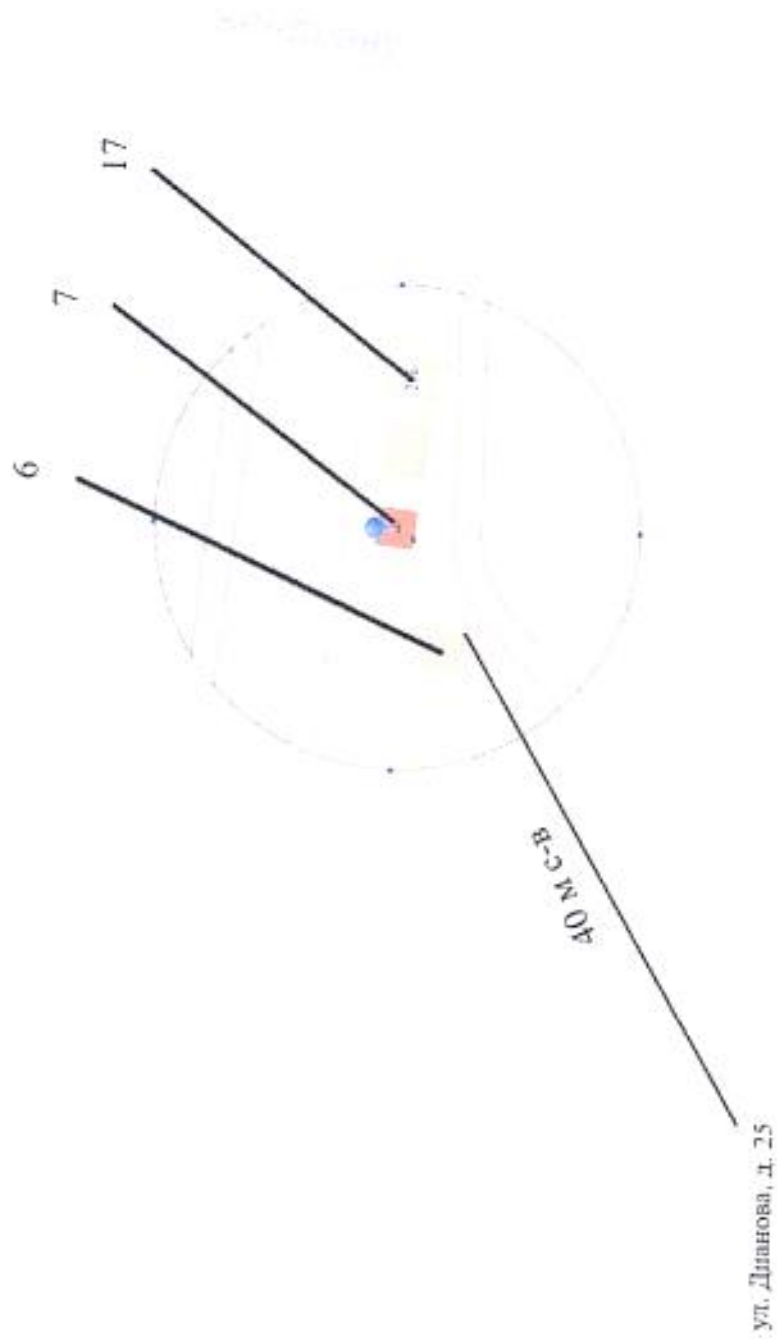
Приложение № 5  
к распоряжению главы администрации  
Кировского административного округа  
города Омска  
от 19 октября 2020 года № 1017

Карта - схема территории



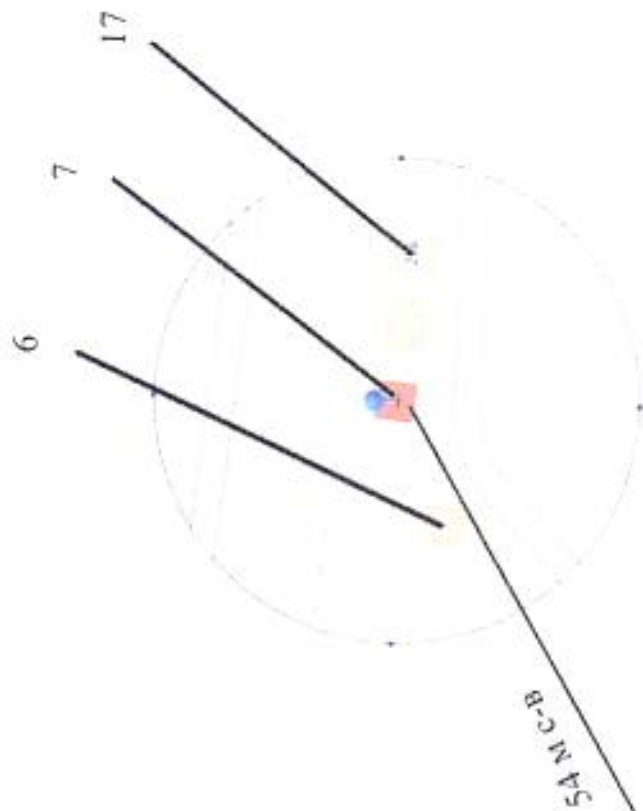
Приложение № 6  
к распоряжению главы администрации  
Кировского административного округа  
города Омска  
от *13 октября 2020 года* № *1017*

### Карта - схема территории



Приложение № 7  
к распоряжению главы администрации  
Кировского административного округа  
города Омска  
от 13 октября 2020 года № 1017

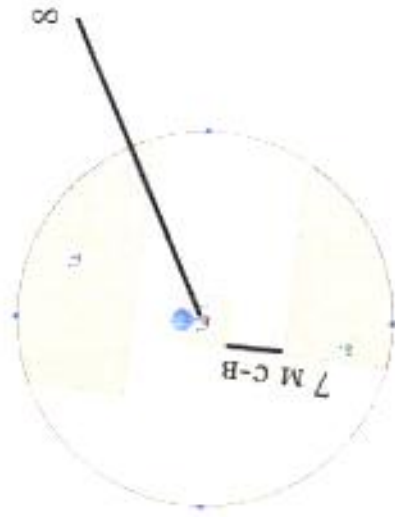
### Карта - схема территории



ул. Дягалева, д. 25

Приложение № 8  
к распоряжению главы администрации  
Кировского административного округа  
города Омска  
от 19 октября 2020 года № 1014

## Карта - схема территории



д. 1Г

Кировск

Приложение № 9

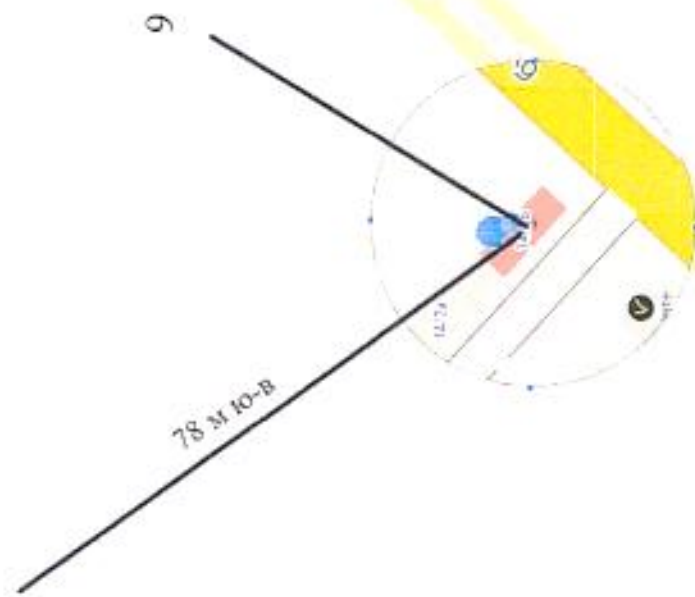
к распоряжению главы администрации  
Кировского административного округа  
города Омска

от 13 октября 2020 года № 1017

200 0 20


л. 14

## Карта - схема территории



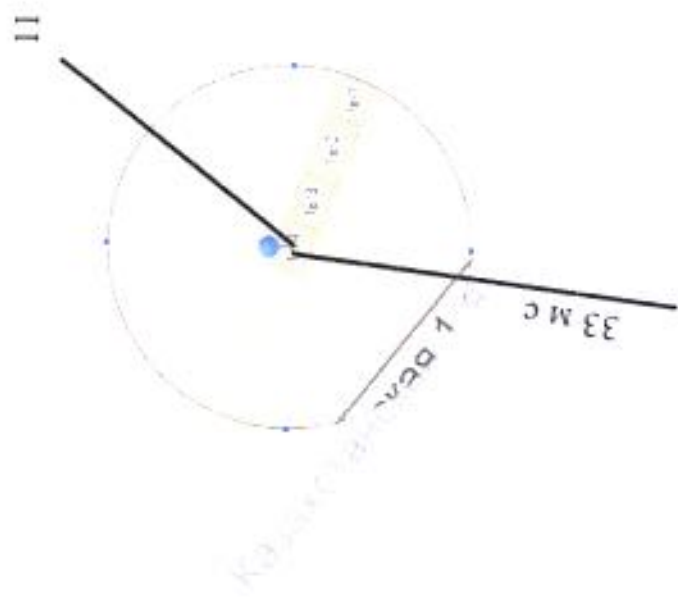
Приложение № 10  
к распоряжению главы администрации  
Кировского административного округа  
города Омска  
от 13 сентября 2010 года № 1014

## Карта - схема территории



Приложение № 11  
к распоряжению главы администрации  
Кировского административного округа  
города Омска  
от *Всехднев* 2020 года № 1017

### Карта- схема территории



Приложение № 12

к распоряжению главы администрации  
Кировского административного округа  
города Омска  
от 13 октября 2010 года № 1017

## Карта - схема территории

остановка общественного транспорта  
"Дмитрисева" (нечетная сторона)

12

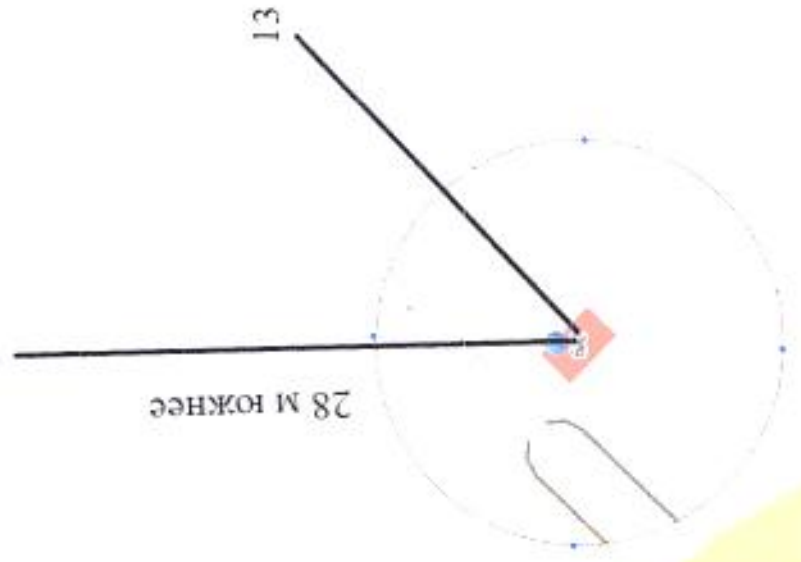





Приложение № 13  
к распоряжению главы администрации  
Кировского административного округа  
города Омска  
от *13 октября 2011 года* № *1017*

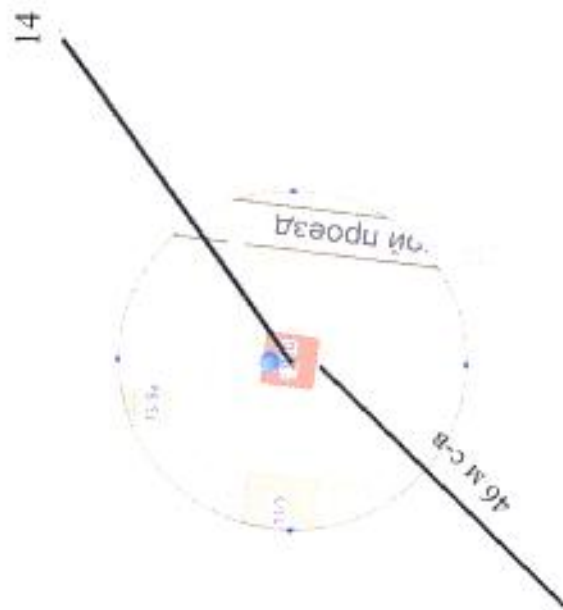
## Карта - схема территории

ул. Перелета, д. 7, корп. 2



Приложение № 14  
к распоряжению главы администрации  
Кировского административного округа  
города Омска  
от 13 сентября 2010 года № 1014

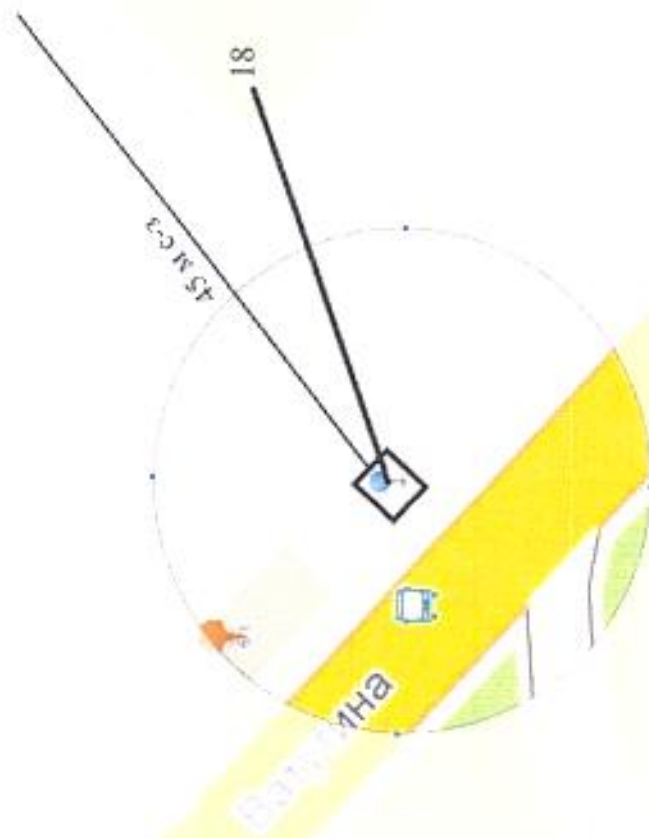
### Карта - схема территории



Приложение № 15  
к распоряжению главы администрации  
Кировского административного округа  
города Омска  
от 13 сентября 2020 года № 1014

### Карта - схема территории

д. 2

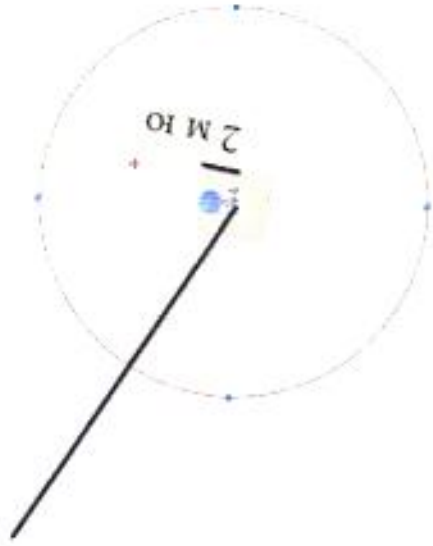


Приложение № 16  
к распоряжению главы администрации  
Кировского административного округа  
города Омска  
от *23 октября 2020 года* № *1017*

## Карта - схема территории

ул. Лукашевича, д. 12

16

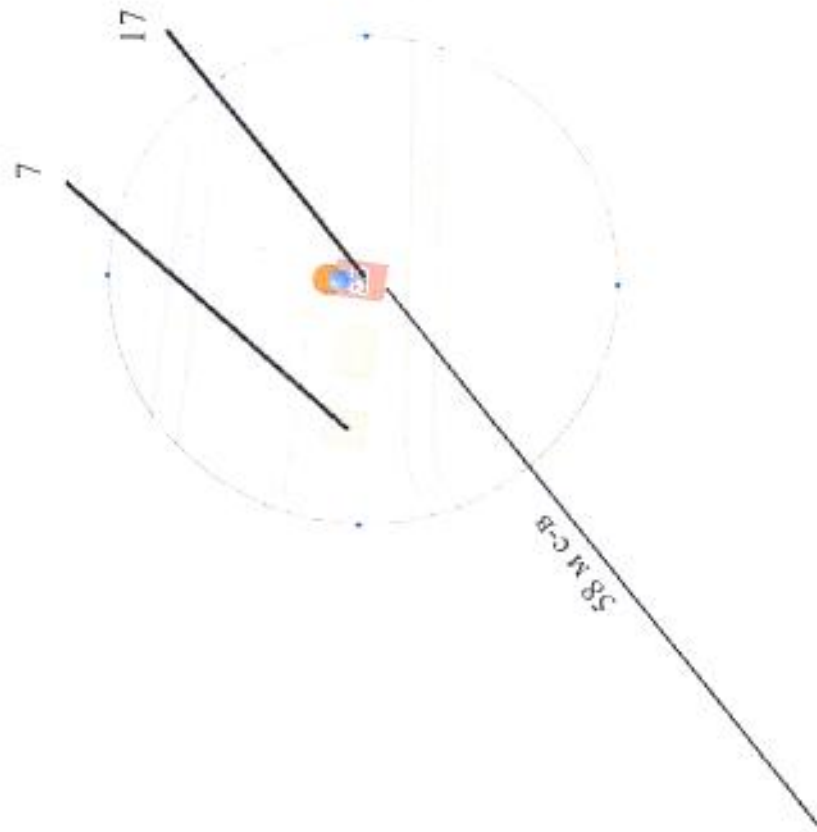


Приложение № 17

к распоряжению главы администрации  
Кировского административного округа  
города Омска

от *Вектория 20.10.2024* № *1017*

### Карта - схема территории



ул. Дланова, д. 25

Приложение № 18

к распоряжению главы администрации  
Кировского административного округа  
города Омска

от *13 октября 2020 года* № *1014*

д. 14

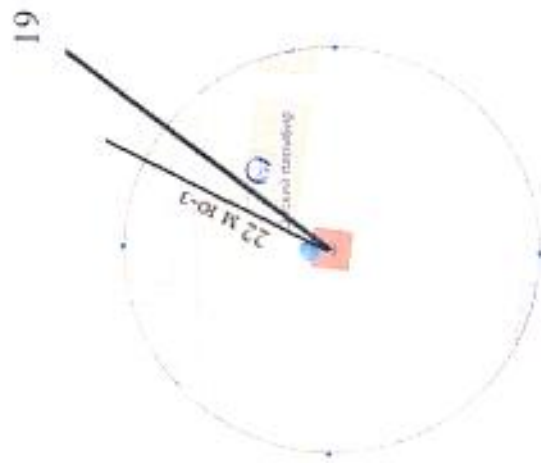
## Карта - схема территории



Приложение № 19  
к распоряжению главы администрации  
Кировского административного округа  
города Омска  
от *Васильева Вадим* № 1017

### Карта - схема территории

л. 5



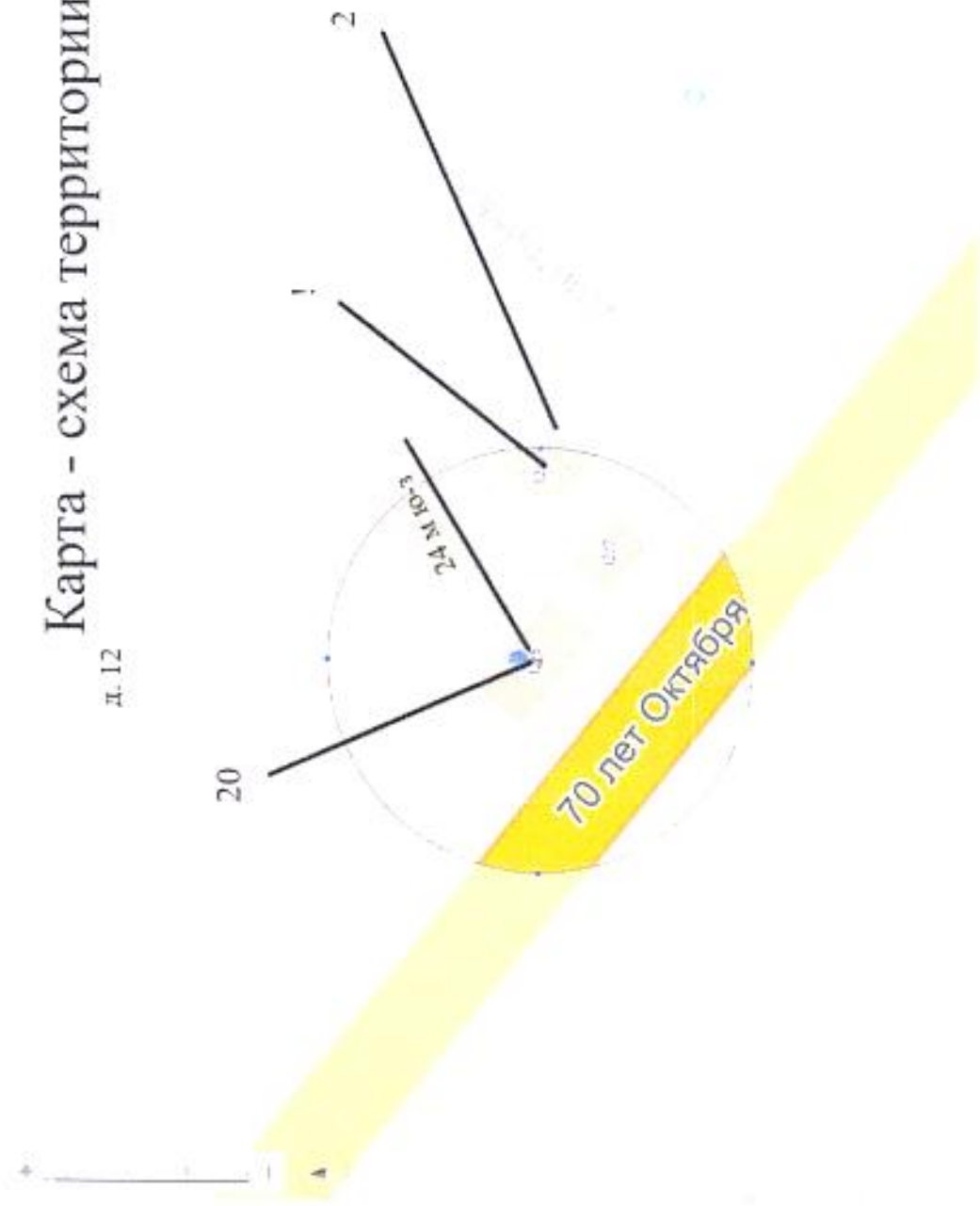
Приложение № 20

к распоряжению главы администрации  
Кировского административного округа  
города Омска

от *ВекторЪс 2020* *с/до* № *10/17*

## Карта - схема территории

д. 12





Приложение № 21

к распоряжению главы администрации  
Кировского административного округа  
города Омска

*от 13 сентября 2020 года № 1017*



### Карта - схема территории



л. 14

Приложение № 22

к распоряжению главы администрации  
Кировского административного округа  
города Омска

от *Векштейн А.В.* № *1017*

0 100 м

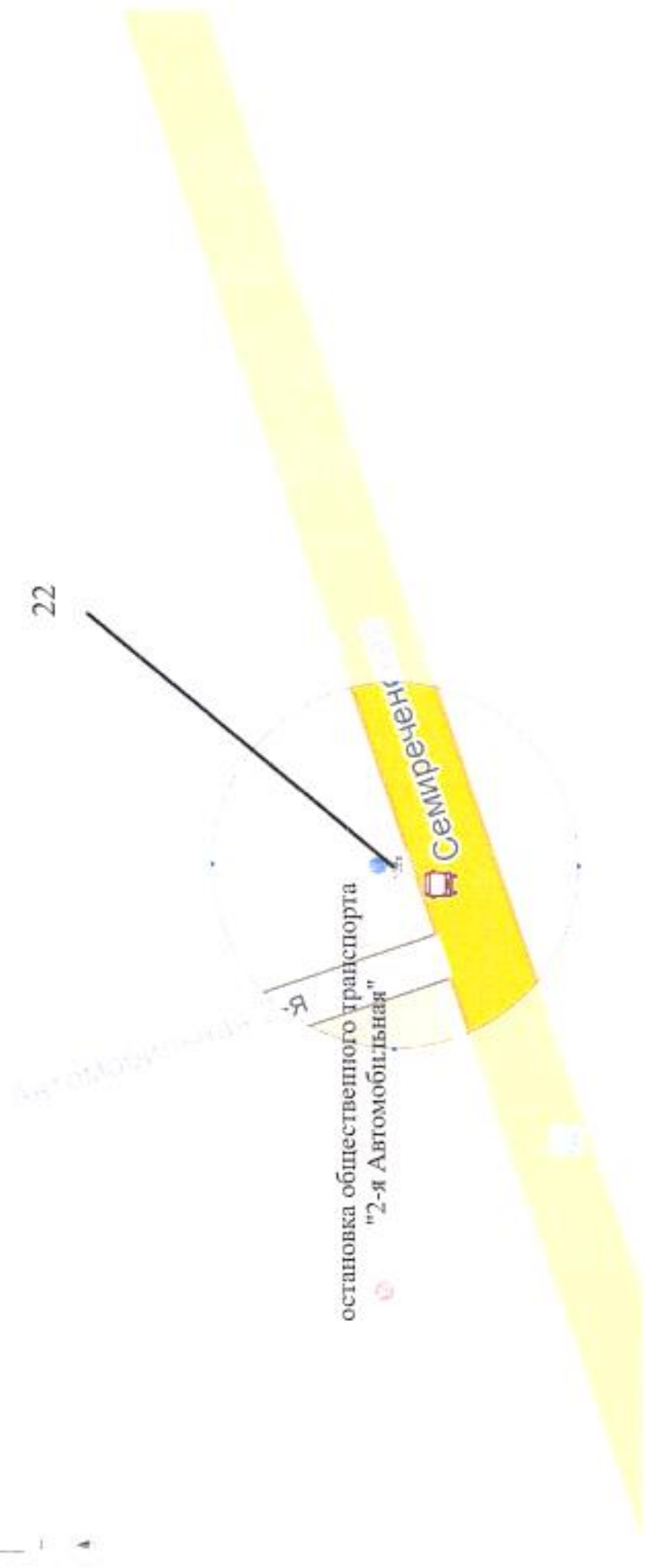
+

-

## Карта - схема территории


д. 102

22



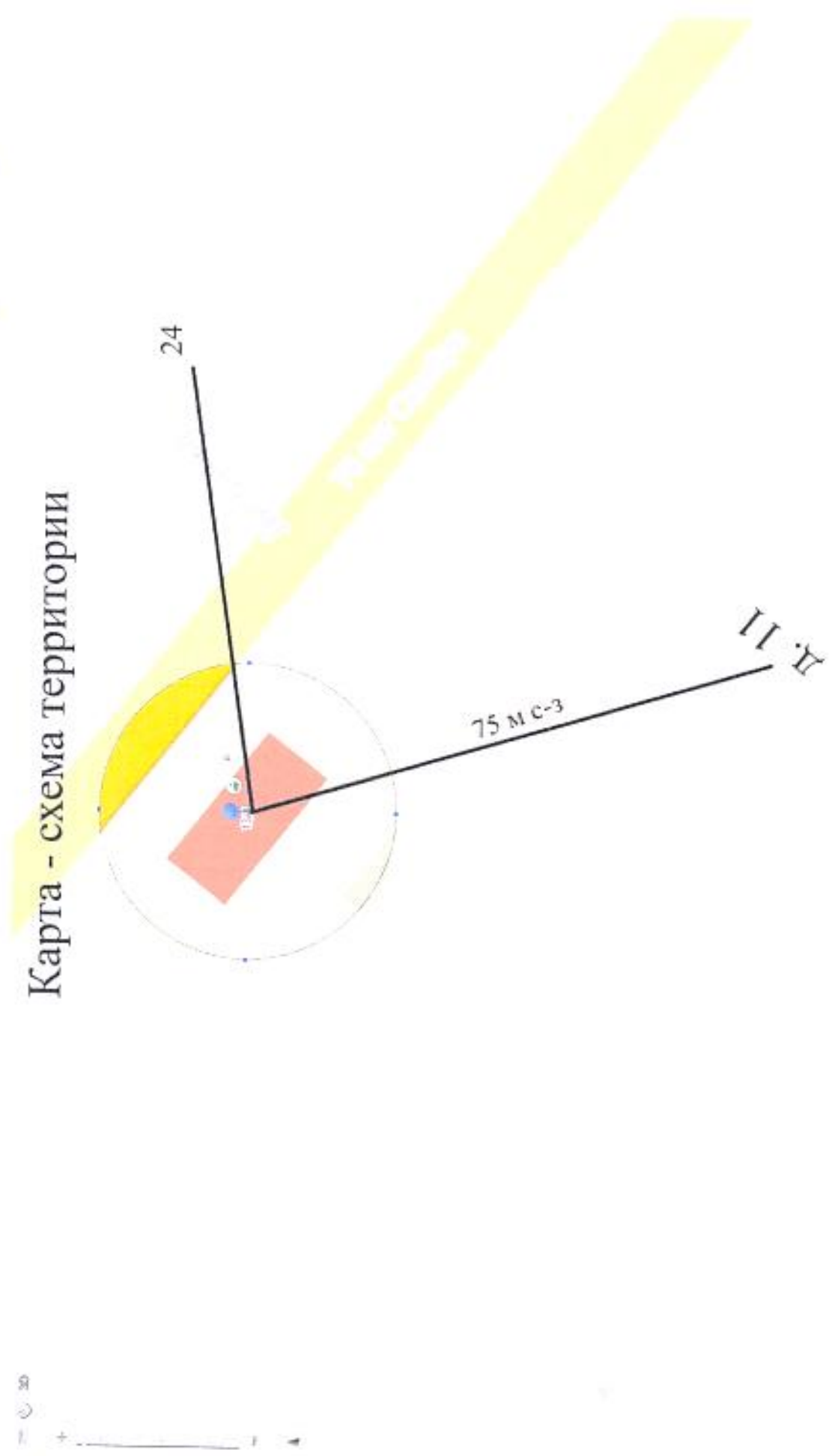
Приложение № 23  
к распоряжению главы администрации  
Кировского административного округа  
города Омска  
от *13 октября 2010* года № *1017*

## Карта - схема территории



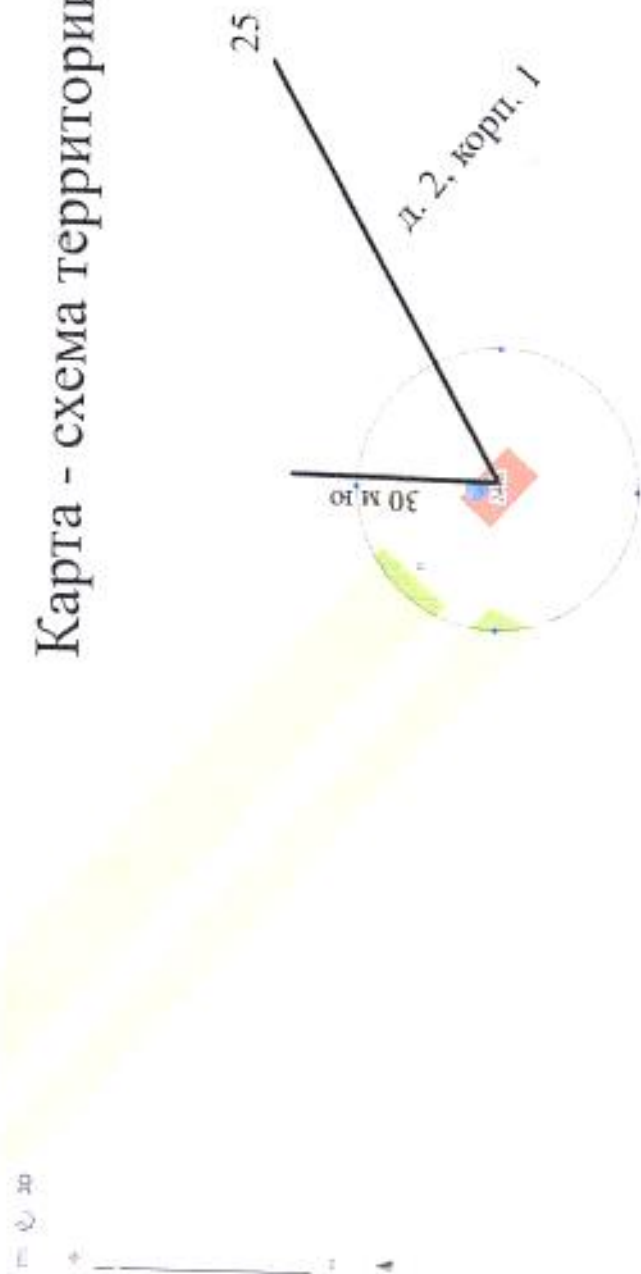
Приложение № 24  
к распоряжению главы администрации  
Кировского административного округа  
города Омска  
от 13 октября 2010 года № 1017

Карта - схема территории



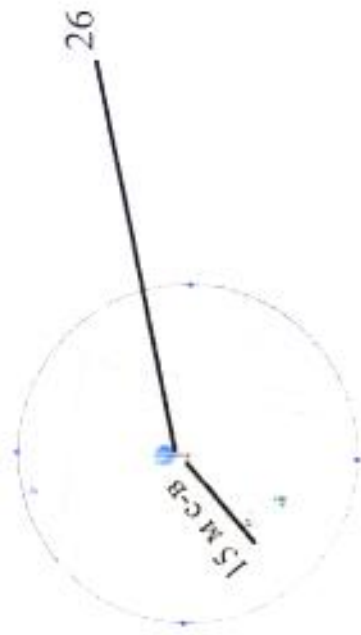
Приложение № 25  
к распоряжению главы администрации  
Кировского административного округа  
города Омска  
от 13 сентября 2010 года № 1017

## Карта - схема территории



Приложение № 26  
к распоряжению главы администрации  
Кировского административного округа  
города Омска  
от 13 октября 2020 года № 1017

## Карта - схема территории



Л. 8