



ОБЪЕКТЫ БЛАГОУСТРОЙСТВА на 2024 год



город
Омск

16 общественных
пространств




Друзья! До 31 мая на общефедеральной платформе 55.gorodsreda.ru проходит рейтинговое голосование по определению приоритетных территорий, которые, по мнению омичей, должны быть благоустроены в 2024 году. Примите участие в голосовании и выберите общественное пространство, которое необходимо благоустроить в первую очередь.

Важен голос каждого жителя! Максимальное количество общественных территорий, за которые можно проголосовать – 1.



Парк культуры и отдыха им. 30-летия ВЛКСМ (Октябрьский АО)



ЖИЛЬЕ
И ГОРОДСКАЯ СРЕДА

ИНИЦИИРОВАН ПРЕЗИДЕНТОМ РОССИИ


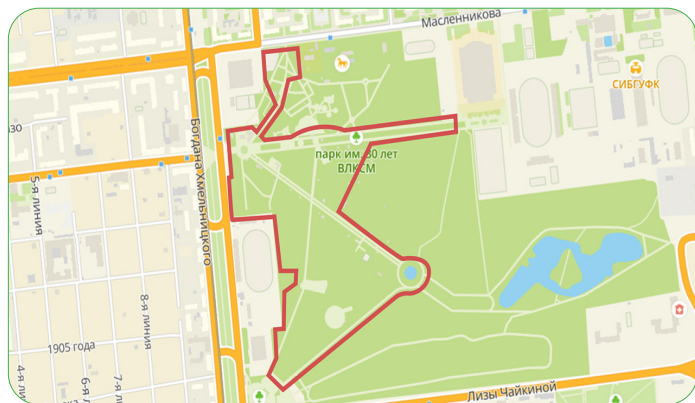


ФОРМИРОВАНИЕ
КОМФОРТНОЙ
ГОРОДСКОЙ СРЕДЫ



МЕСТОПОЛОЖЕНИЕ

г. Омск, улица Масленникова, 136



ПЛАНИРУЕМЫЕ ВИДЫ РАБОТ

- устройство пешеходных дорожек
- устройство центральной аллеи
- устройство входных групп
- организация дизайн-кода



ОПИСАНИЕ ОБЪЕКТА

Один из самых больших парков города площадью 67 гектаров хорошо знаком и по-настоящему дорог не одному поколению омичей. «Парк тридцатилетия», «Тридцатка», «Октябрьский», но чаще «Наш парк» называют горожане любимый парк, где привыкли гулять сами и приводить детей. Парк условно разделен на развлекательную и прогулочную зоны. Через всю развлекательную часть проходит центральная аллея. Она и нуждается больше всего в обновлении. Помимо этого, предус-

матривается корректировка маршрутной сети парка, благоустройство входных и пешеходных зон. Улучшит навигацию в парке единый дизайн-код, предложенный на основе пожеланий и мнения жителей. По итогу в парке можно будет комфортно провести время, отдохнуть с семьей на природе в любое время года.

Площадь планируемого благоустройства составляет 205 200 кв.м.



Территория аллеи «Победы» по проспекту Космический (Октябрьский АО)



ЖИЛЬЕ
И ГОРОДСКАЯ СРЕДА

ИНИЦИИРОВАН ПРЕЗИДЕНТОМ РОССИИ


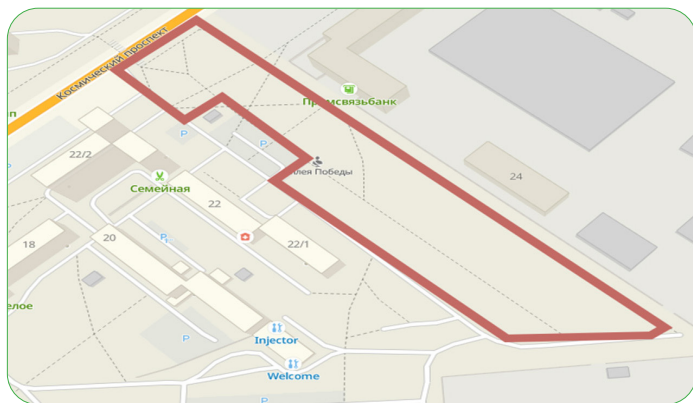


ФОРМИРОВАНИЕ
КОМФОРТНОЙ
ГОРОДСКОЙ СРЕДЫ



МЕСТОПОЛОЖЕНИЕ

г. Омск, посёлок Чкаловский, Космический проспект, 24



ПЛАНИРУЕМЫЕ ВИДЫ РАБОТ

- устройство пешеходных дорожек
- озеленение территории
- установка малых архитектурных форм (скамей, урн, вазонов)
- организация освещения территории с декоративно-ландшафтной подсветкой
- устройство спортивных тренажеров
- установка тротуарного и декоративного ограждения



ОПИСАНИЕ ОБЪЕКТА

Аллея «Победы» в Чкаловском поселке была заложена ветеранами Великой Отечественной войны еще в 1974 году. Место было выбрано неслучайно – поблизости располагается Центральное конструкторское бюро автоматики, большой жилой микрорайон и образовательные учреждения. В 2015 году, к 70-летию Победы, школьники и сотрудники конструкторского бюро высадили на аллее 70 красных рябин. Сейчас аллея «Победы» служит своеобразным оазисом Космического проспекта

и является центром притяжения для проживающих поблизости омичей, однако она нуждается в дополнительном внимании и уходе. Планируемое благоустройство позволит облагородить территорию в преддверии 80-й годовщины Великой Победы, сделать ее комфортнее и привлекательнее для прогулок и семейного времяпрепровождения жителей микрорайона.

Площадь планируемого благоустройства составляет 31 000 кв.м.

Территория зоны рекреации по улице 3-й Кордной, вблизи СОШ №27 (Октябрьский АО)



ЖИЛЬЕ
И ГОРОДСКАЯ СРЕДА

ИНИЦИИРОВАН ПРЕЗИДЕНТОМ РОССИИ



ФОРМИРОВАНИЕ
КОМФОРТНОЙ
ГОРОДСКОЙ СРЕДЫ



МЕСТОПОЛОЖЕНИЕ

г. Омск, посёлок Кордный, улица 3-я Кордная, 25А



ПЛАНИРУЕМЫЕ ВИДЫ РАБОТ

- реконструкция пешеходно-тропиночных связей
- озеленение территории
- установка малых архитектурных форм (скамей, урн, вазонов)
- устройство детских площадок и зон отдыха
- устройство современных спортивных площадок
- установка тротуарного и декоративного ограждения



ОПИСАНИЕ ОБЪЕКТА

Предлагаемая к благоустройству территория расположена внутри жилого массива поселка Кордного – рядом со школой №27, и охватывает стадион и зеленую зону. Некогда привлекательное для активного отдыха и прогулок пространство оказалось забытым. Привести его в порядок заинтересованы все жители микрорайона. Для этого необходимо обновить

дорожно-тропиночную сеть, организовать уход за имеющимися зелеными насаждениями, оборудовать современные спортивные и детские площадки, зоны отдыха, установить лавочки, урны и вазоны.

Площадь планируемого благоустройства составляет 27 000 кв.м.

Территория бульвара по улице Б. Хмельницкого (в границах улиц 3-й Транспортной – Масленникова) (Октябрьский АО)



ЖИЛЬЕ
И ГОРОДСКАЯ СРЕДА

ИНИЦИИРОВАН ПРЕЗИДЕНТОМ РОССИИ

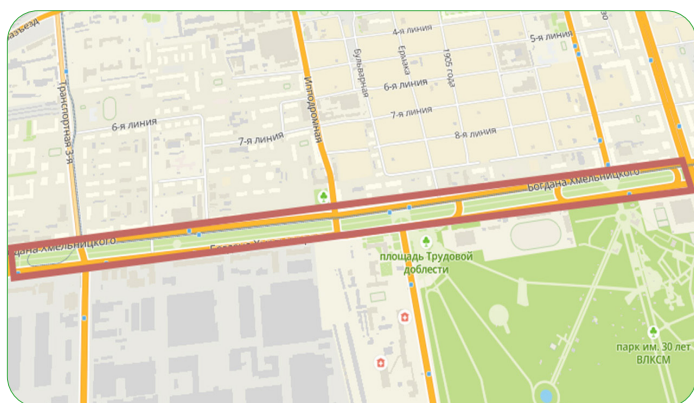


ФОРМИРОВАНИЕ
КОМФОРТНОЙ
ГОРОДСКОЙ СРЕДЫ



МЕСТОПОЛОЖЕНИЕ

г. Омск, улица Богдана Хмельницкого



ПЛАНИРУЕМЫЕ ВИДЫ РАБОТ

- реконструкция пешеходно-тропиночных связей
- озеленение территории
- установка малых архитектурных форм (скамей, урн, вазонов)
- устройство линии наружного освещения с декоративно-ландшафтной подсветкой
- установка тротуарного и декоративного ограждения



ОПИСАНИЕ ОБЪЕКТА


Улица Богдана Хмельницкого – одна из основных транспортных артерий Омска. От многих других улиц ее отличает пешеходная аллея с богатой зеленой растительностью, разделяющая проезжую часть. Свой привычный вид улица приобрела в 1950-х годах, а в 1954 году она получила и новое имя – улица 10-я Линия стала улицей Богдана Хмельницкого. Широкий бульвар служит удобным пешеходным маршрутом до ПКИО им. 30-летия ВЛКСМ и к

стеле «Город трудовой доблести». Асфальтированная дорожка в центре аллеи давно нуждается в обновлении, а зеленые насаждения – в дополнительном внимании и уходе. Предложенное благоустройство улучшит визуальный облик улицы и сделает прогулки по ней еще более привлекательными.

Площадь планируемого благоустройства составляет 41 000 кв.м.

Территория сквера в 10 МКРН в границах улиц Крупской и дублера 70 лет Октября

(Кировский АО)



ЖИЛЬЕ
И ГОРОДСКАЯ СРЕДА

ИНИЦИИРОВАН ПРЕЗИДЕНТОМ РОССИИ



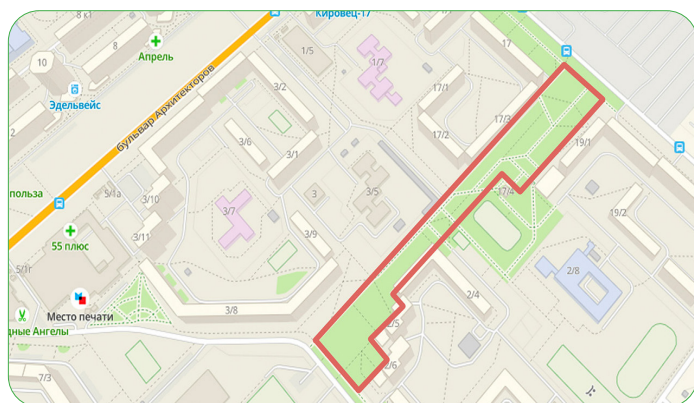


ФОРМИРОВАНИЕ
КОМФОРТНОЙ
ГОРОДСКОЙ СРЕДЫ



МЕСТОПОЛОЖЕНИЕ

г. Омск, улица Крупской



ПЛАНИРУЕМЫЕ ВИДЫ РАБОТ

- замена асфальтового покрытия
- оборудование дополнительных пешеходных дорожек
- организация освещения территории
- озеленение территории



ОПИСАНИЕ ОБЪЕКТА

Территория расположена в спальном районе Левобережья и связывает жилые дома по ул. Крупской с социальными учреждениями – школами № 42 и 135, детским садом № 30, библиотекой «Отечество», ледовой ареной им. Л. Киселева, магазинами. Сама пешеходная зона, как и размещенное вдоль нее игровое оборудование: детские качели, карусели, песочницы, уже давно нуждается в обновлении и ремонте. Чтобы это пространство вновь стало комфортным для всех, здесь необходимо

заменить асфальтовое покрытие, оборудовать дополнительные удобные дорожки, установить освещение, привести в порядок высаженные ранее деревья и кустарники. Благоустройство территории станет продолжением работ, проведенных в 2017 году на участке от ледовой арены им. Л. Киселева до улицы 70 лет Октября и бульвара Архитекторов.

Площадь планируемого благоустройства составляет 27 000 кв.м.

Территория сквера по ул. Торговой (в границах улиц О. Кошевого – Чухновского – Бетховена) (Кировский АО)



ЖИЛЬЕ
И ГОРОДСКАЯ СРЕДА

ИНИЦИИРОВАН ПРЕЗИДЕНТОМ РОССИИ

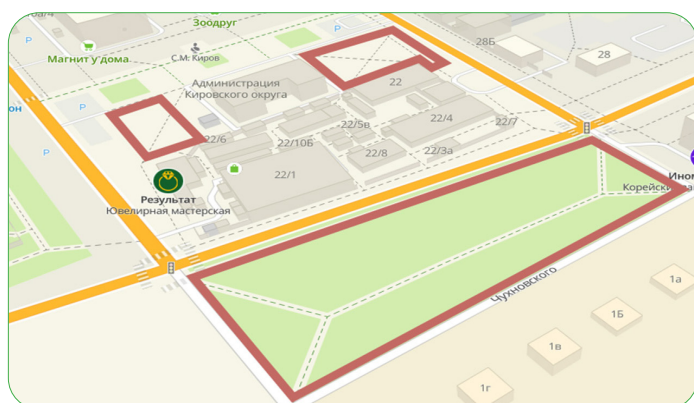


ФОРМИРОВАНИЕ
КОМФОРТНОЙ
ГОРОДСКОЙ СРЕДЫ



МЕСТОПОЛОЖЕНИЕ

г. Омск, улица Олега Кошевого



ПЛАНИРУЕМЫЕ ВИДЫ РАБОТ

- восстановление пешеходных дорожек
- озеленение территории
- установка малых архитектурных форм (скамей, урн)



ОПИСАНИЕ ОБЪЕКТА

Небольшой сквер расположен в старой части Кировского округа Омска, между улицами Торговая, Чухновского, Олега Кошевого, Бетховена. В настоящее время эта территория активно используется жителями как транзит к зданиям администрации Кировского округа, ДК «Кировский» и школе №55. Дорожно-тропиночная сеть в сквере уже дав-

но находится в ненадлежащем состоянии, а имеющиеся в нем зеленые насаждения требуют ухода. Проект благоустройства предполагает создание комфортного пространства для жителей микрорайона.

Площадь планируемого благоустройства составляет 14 400 кв.м.

Территория сквера по ул. Дмитриева в 11 микрорайоне (Кировский АО)



ЖИЛЬЕ
И ГОРОДСКАЯ СРЕДА

ИНИЦИИРОВАН ПРЕЗИДЕНТОМ РОССИИ

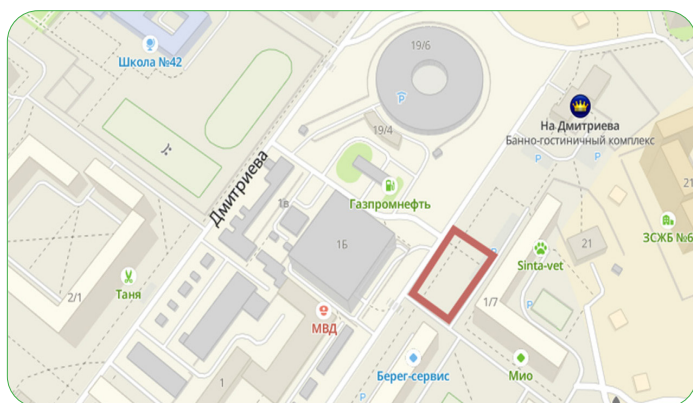


ФОРМИРОВАНИЕ
КОМФОРТНОЙ
ГОРОДСКОЙ СРЕДЫ



МЕСТОПОЛОЖЕНИЕ

г. Омск, улица Дмитриева, 1/7



ПЛАНИРУЕМЫЕ ВИДЫ РАБОТ

- устройство пешеходных дорожек с привязкой к центральной аллее
- расширение существующего проезда
- установка малых архитектурных форм (скамей, урн, вазонов)



ОПИСАНИЕ ОБЪЕКТА

Территория рядом с Кировским отделом ЗАГС на ул. Дмитриева должна преобразиться и стать притягательной для молодоженов. Главная цель благоустройства – придать этому месту атмосферу праздника, чтобы первые семейные фотографии, сделанные тут, были яркими и запоминающимися. Проектом благоустройства предполагается разбить аллею,

где можно будет прогуляться и сфотографироваться с тематическим арт-объектом. Неудобный сейчас проезд к зданию ЗАГС расширят. Обновленное общественное пространство дополнят малыми архитектурными формами.

Площадь планируемого благоустройства составляет 1 600 кв.м.



Территория сквера им. А. К. Серова (Ленинский АО)



ЖИЛЬЕ
И ГОРОДСКАЯ СРЕДА

ИНИЦИИРОВАН ПРЕЗИДЕНТОМ РОССИИ

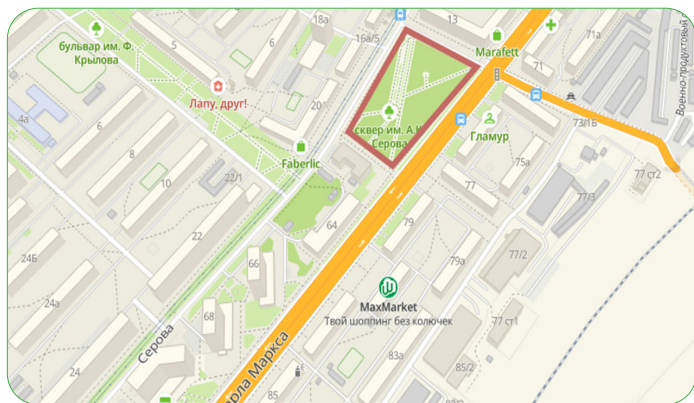


ФОРМИРОВАНИЕ
КОМФОРТНОЙ
ГОРОДСКОЙ СРЕДЫ



МЕСТОПОЛОЖЕНИЕ

г. Омск, проспект К. Маркса, 62



ПЛАНИРУЕМЫЕ ВИДЫ РАБОТ

- замена тротуарной плитки
- асфальтирование пешеходной дорожки (по периметру сквера)
- ремонт и покраска ограждения
- ремонт подпорной стенки по периметру сквера
- ремонт линии наружного освещения
- установка малых архитектурных форм (урн, скамеек, вазонов)



ОПИСАНИЕ ОБЪЕКТА

Сквер расположен между проспектом Карла Маркса и улицей Серова, названной так в 1939 году в честь погибшего Героя Советского Союза летчика Анатолия Константиновича Серова. Небольшой, но уютный сквер был благоустроен в 1985 году в канун Всемирного фестиваля молодежи и студентов. Предложенная архитекторами планировка сквера с узловым местом – фонтаном, через которое проходит центральная аллея, сохранилась и сейчас. Сквер украшают цветочные газоны, клумбы с элементами вертикального озеленения, деревья хвойных и лиственных по-

род: голубые ели, сосны, березы, ивы и липы. Молодожены приезжают сюда, чтобы сфотографироваться у скульптуры «Рождение счастья», мамы гуляют с детьми, а шахматные фестивали, семейные эстафеты и конкурсы собирают вместе жителей всех возрастов. В сквере обновят покрытие дорожек, разобьют цветники, отремонтируют ограждение и подпорную стенку, установят малые архитектурные формы, восстановят освещение. **Площадь планируемого благоустройства оставляет 10 847 кв.м.**



Территория аллеи по ул. Ф. Крылова (от многоквартирного дома 64 по проспекту К. Маркса до Иртышской набережной) (Ленинский АО)



ЖИЛЬЕ
И ГОРОДСКАЯ СРЕДА

ИНИЦИИРОВАН ПРЕЗИДЕНТОМ РОССИИ

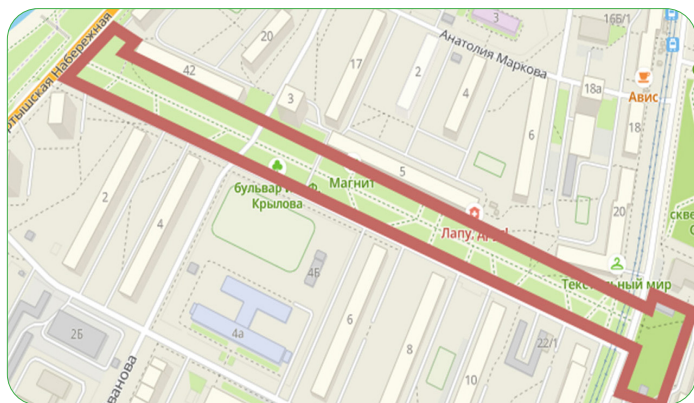


ФОРМИРОВАНИЕ
КОМФОРТНОЙ
ГОРОДСКОЙ СРЕДЫ



МЕСТОПОЛОЖЕНИЕ

г. Омск, улица Ф. Крылова



ПЛАНИРУЕМЫЕ ВИДЫ РАБОТ

- замена тротуарной плитки
- устройство поребрика
- озеленение территории
- установка малых архитектурных форм (урн, скамеек, вазонов)
- установка ограждения по периметру детской площадки



ОПИСАНИЕ ОБЪЕКТА

Пешеходный бульвар протяженностью почти 600 м связывает Иртышскую набережную с улицей Серова и представляет собой озелененную зону с дорожками для прогулок и тихого отдыха. В ходе работ, проведенных в 2011 году, бульвар был вымощен плиткой, вдоль него появились скамейки для отдыха, газоны и клумбы, а главной достопримечательностью стала Аллея молодоженов из деревьев, которые высаживали жители ближай-

ших домов в честь рождения своих семей. За прошедшие годы маленькие саженцы превратились в большие деревья. Пришло время обновить территорию вокруг: заменить тротуарную плитку и малые архитектурные формы, обогатить существующие зеленые насаждения новыми видами деревьев и кустарников. **Площадь планируемого благоустройства составляет 8 240 кв.м.**

Территория сквера им. Л. Гуртьева (Ленинский АО)



ЖИЛЬЕ
И ГОРОДСКАЯ СРЕДА

ИНИЦИИРОВАН ПРЕЗИДЕНТОМ РОССИИ

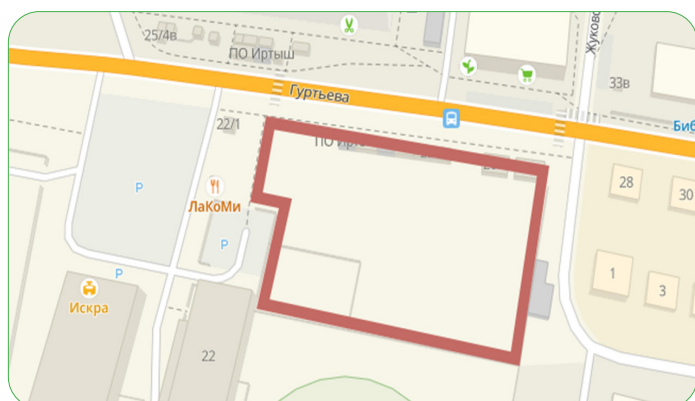


ФОРМИРОВАНИЕ
КОМФОРТНОЙ
ГОРОДСКОЙ СРЕДЫ



МЕСТОПОЛОЖЕНИЕ

г. Омск, улица Гуртьева, 22



ПЛАНИРУЕМЫЕ ВИДЫ РАБОТ

- устройство пешеходных дорожек
- озеленение территории
- установка малых архитектурных форм (урн, скамеек, вазонов)
- обрезка зеленых насаждений
- организация зон отдыха



ОПИСАНИЕ ОБЪЕКТА

Свое наименование сквер имени Героя Советского Союза Леонида Гуртьева получил совсем недавно. Озелененная территория находится вблизи остановки общественного транспорта «ПО Иртыш», спорткомплекса «Искра» и соединяет общественно-деловую и жилую зоны микрорайона «Радуга» в границах улиц Гуртьева и 14-я Чередовая. Много лет назад это место было обустроено силами ветеранов Великой Отечественной войны. Сейчас все дорожки, газоны и зеленые насажде-

ния здесь нуждаются в обновлении. Вернуть скверу прежний вид помогут восстановление разрушенных пешеходных дорожек, высадка новых деревьев и кустарников, создание комфортных зон отдыха для детей и взрослых. **Площадь планируемого благоустройства составляет около 5 000 кв. м.**

Территория аллей братьев Сазоновых

(Советский АО)



ЖИЛЬЕ И ГОРОДСКАЯ СРЕДА

ИНИЦИИРОВАН ПРЕЗИДЕНТОМ РОССИИ


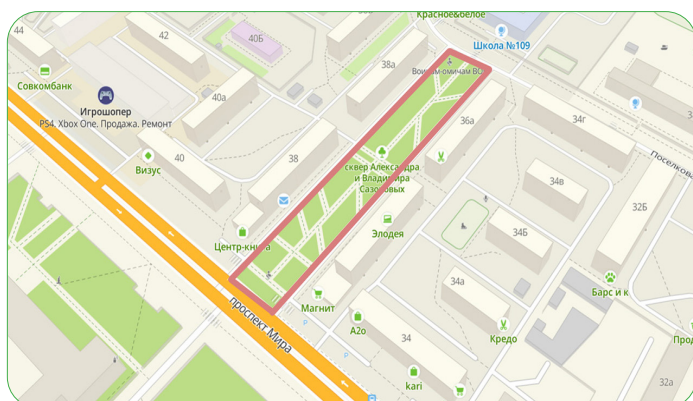


ФОРМИРОВАНИЕ КОМФОРТНОЙ ГОРОДСКОЙ СРЕДЫ



МЕСТОПОЛОЖЕНИЕ

г. Омск, аллея братьев Сазоновых



ПЛАНИРУЕМЫЕ ВИДЫ РАБОТ

- обустройство пешеходно-тропиночных связей
- озеленение территории
- организация освещения
- установка малых архитектурных форм (урн, скамеек, вазонов)
- ремонт существующих проездов
- обустройство детской площадки и зоны отдыха



ОПИСАНИЕ ОБЪЕКТА

Территория располагается напротив Омского государственного технического университета (ОмГТУ). Аллею начали приводить в порядок в 2017 году. Здесь установили мемориальный камень-obelisk братьям Сазоновым, которые погибли во время выполнения боевых заданий в период Великой Отечественной войны, благоустроили ее входную часть и кронировали деревья. Благодаря этому аллея стала местом притяжения студентов, учащихся расположенной неподалеку школы № 109,

их родителей и всех жителей микрорайона. Здесь проходят патриотические мероприятия и акции памяти, проводятся субботники по благоустройству, ежегодно с приходом весны городские службы высаживают цветы. Для дальнейшего развития этой территории необходимо обустроить дополнительные дорожки и зоны отдыха, организовать освещение, провести работы по уходу за зелеными насаждениями. **Площадь планируемого благоустройства составляет 9 500 кв.м.**

Территория сквера «Пушкинский» по улице 50 лет Октября

(Советский АО)

НАЦИОНАЛЬНЫЕ
ПРОЕКТЫ
РОССИИ

ЖИЛЬЕ
И ГОРОДСКАЯ СРЕДА

ИНИЦИИРОВАН ПРЕЗИДЕНТОМ РОССИИ

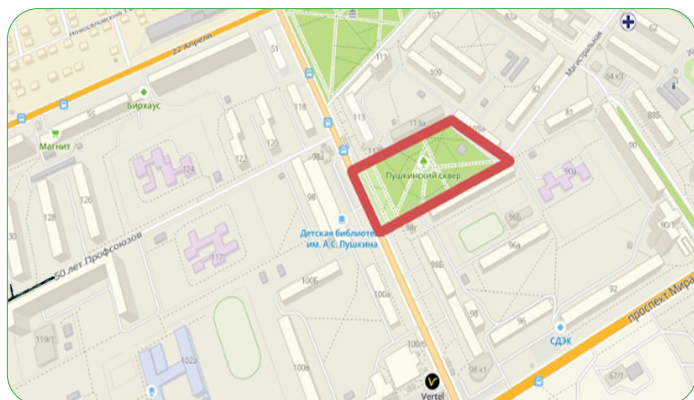


ФОРМИРОВАНИЕ
КОМФОРТНОЙ
ГОРОДСКОЙ СРЕДЫ



МЕСТОПОЛОЖЕНИЕ

г. Омск, микрорайон Городок Нефтяников, улица 50 лет Профсоюзов, 113А



ПЛАНИРУЕМЫЕ ВИДЫ РАБОТ

- обустройство пешеходных зон
- обустройство различных функциональных зон
- установка арт-объектов, малых архитектурных форм
- озеленение территории
- обеспечение доступности для всех категорий граждан
- организация освещения территории



ОПИСАНИЕ ОБЪЕКТА


Летом прошлого года по инициативе омичей безымянному скверу рядом с медсанчастью №7 по ул. 50 лет Профсоюзов в городке Нефтяников присвоили поэтическое название «Пушкинский». Это место любимо жителями микрорайона, но давно нуждается в благоустройстве. В ходе обновления территории

планируется установить фонари, обустроить прогулочную зону с пешеходными дорожками, красивыми арт-объектами и малыми архитектурными формами, высадить новые деревья и газон.

Площадь планируемого благоустройства составляет 8 400 кв.м

Территория пешеходной аллеи в границах ул. Энергетиков – ул. Химиков

(Советский АО)



ЖИЛЬЕ
И ГОРОДСКАЯ СРЕДА

ИНИЦИИРОВАН ПРЕЗИДЕНТОМ РОССИИ

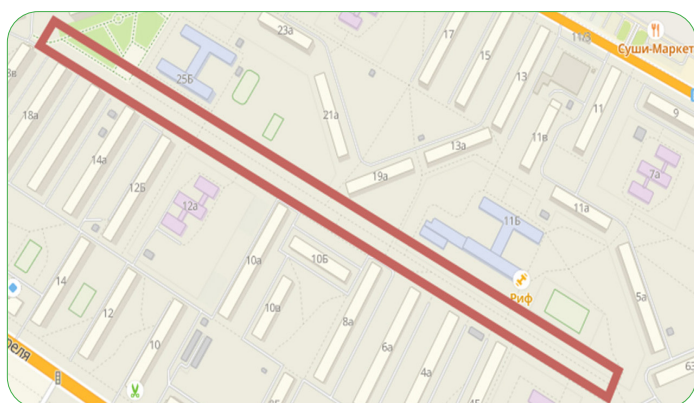


ФОРМИРОВАНИЕ
КОМФОРТНОЙ
ГОРОДСКОЙ СРЕДЫ



МЕСТОПОЛОЖЕНИЕ

г. Омск, микрорайон Городок Нефтяников, улица Энергетиков



ПЛАНИРУЕМЫЕ ВИДЫ РАБОТ

- обустройство пешеходных зон
- обустройство различных функциональных зон
- установка арт-объектов, малых архитектурных форм
- озеленение территории
- обеспечение доступности для всех категорий граждан
- организация освещения территории



ОПИСАНИЕ ОБЪЕКТА

Проектом благоустройства в границах улиц Энергетиков - 22 Апреля - Химиков - Энтузиастов предусмотрено создание пешеходной аллеи. Вместо грунтовой дорожки, которой сейчас пользуются жители, появятся прогулочные тротуары с различными функциональными зонами, где комфортно находиться и днем, и вечером. Освещение территории тоже предусмотрено. Обрамлять будущую аллею будут деревья и декоративные кустарники,

а на газоне вдоль нее установят необычные арт-объекты, лавочки. Новое общественное пространство соединит расположенные поблизости образовательные учреждения с жилыми домами и остановкой общественного транспорта на ул. Химиков. Кроме того, в микрорайоне появится комфортный маршрут для пеших прогулок.

Площадь планируемого благоустройства составляет 18 750 кв.м



Территория сквера имени Д.М. Карбышева (Центральный АО)



ЖИЛЬЕ
И ГОРОДСКАЯ СРЕДА

ИНИЦИИРОВАН ПРЕЗИДЕНТОМ РОССИИ


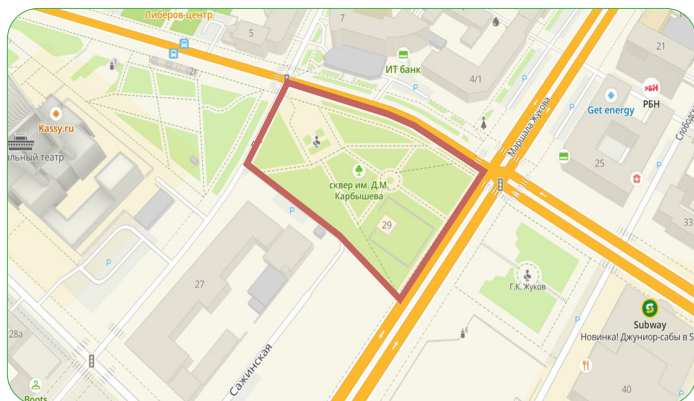


ФОРМИРОВАНИЕ
КОМФОРТНОЙ
ГОРОДСКОЙ СРЕДЫ



МЕСТОПОЛОЖЕНИЕ

г. Омск, сквер имени Д.М. Карбышева



ПЛАНИРУЕМЫЕ ВИДЫ РАБОТ

- организация освещения территории
- озеленение территории
- замена тротуарной плитки



ОПИСАНИЕ ОБЪЕКТА

Сквер расположен в центральной части города, на пересечении ул. Думской и ул. Маршала Жукова, недалеко от Театральной площади. Сквер образовался в 1961 году вокруг открытого мемориала прославленному генерал-лейтенанту инженерных войск, Герою Советского Союза Дмитрию Михайловичу Карбышеву. Постамент с бюстом работы скульптора В. Федорова и архитектора Ю. Кривущенко и памятная стена из восьми гранитных плит позади него окружены дорожками и клумбами в форме пятиконечной звезды. Сейчас сквер используется жителями

в качестве места проведения патриотических мероприятий и акций. Благоустройство этой территории позволит объединить в единую прогулочную зону сквер и отремонтированные недавно площадь у Музыкального театра и улицу Бударина. Преображение сквера предусматривает работы по организации системы освещения, увеличение количества зеленых насаждений, устройство газонов и цветников, обновление покрытия из тротуарной плитки. **Площадь планируемого благоустройства составляет 10 600 кв.м.**

Территория у зданий Омского городского Совета и музея «Либеров-центр» по набережной реки Оми (Центральный АО)



ЖИЛЬЕ И ГОРОДСКАЯ СРЕДА

ИНИЦИИРОВАН ПРЕЗИДЕНТОМ РОССИИ




ФОРМИРОВАНИЕ КОМФОРТНОЙ ГОРОДСКОЙ СРЕДЫ



МЕСТОПОЛОЖЕНИЕ

г. Омск, улица Думская



ПЛАНИРУЕМЫЕ ВИДЫ РАБОТ

- устройство подпорной стенки берега р. Оми из габионов
- обустройство тротуара с плиточным покрытием
- устройство террасы
- организация освещения территории
- установка малых архитектурных форм (скамейки, урны, велопарковки, фотозоны)
- озеленение территории



ОПИСАНИЕ ОБЪЕКТА

Площадь у здания Омского городского Совета и сквер у Либеров-центра, включая примыкающую к ним часть набережной реки Оми, ждут своего обновления. Рядом расположены уже благоустроенные по федеральному проекту «Формирование комфортной городской среды» Театральная площадь, набережная реки Оми вдоль ул. Думской – ул. Щербанева – ул. Чехова, а также сквер им. А.Т. Алтунина.

Вместе с преобразованием и этой территории благоустройство центральной части города приобретет законченный вид. Для этого планируется выполнить устройство подпорной стенки берега реки Оми из габионов, а также предусмотреть все необходимое для организации комфортной зоны отдыха и прогулок омичей. **Площадь планируемого благоустройства составляет 30 000 кв.м.**

Территория скверов в границах улиц Таубе – Партизанская – Ленина (скверы «Выставочный» и «Воскресенский») (Центральный АО)



ЖИЛЬЕ И ГОРОДСКАЯ СРЕДА

ИНИЦИИРОВАН ПРЕЗИДЕНТОМ РОССИИ




ФОРМИРОВАНИЕ КОМФОРТНОЙ ГОРОДСКОЙ СРЕДЫ



МЕСТОПОЛОЖЕНИЕ

г. Омск, улица Партизанская



ПЛАНИРУЕМЫЕ ВИДЫ РАБОТ

- обустройство пешеходных дорожек
- устройство велосипедной дорожки
- организация освещения территории
- установка малых архитектурных форм (скамьи, урны)
- размещение площадок для отдыха
- установка арт-объектов



ОПИСАНИЕ ОБЪЕКТА

Территория скверов в границах улиц Таубе – Партизанская – Ленина – постоянное место проведения городской выставки «Флора» – гордости омичей. Территория активно используется жителями для транзита и прогулок, она востребована и в будни, и по праздникам. Предлагается обновить это общественное пространство, сделать его привлекательным и комфортным в любое время года. Для этого

необходимо заменить покрытие из тротуарной плитки на пешеходных аллеях, решить вопрос с освещением, установить современные малые архитектурные формы и арт-объекты, предусмотреть парковку для велосипедистов. **Площадь планируемого благоустройства составляет 34 305 кв.м.**



КАК ПРОГОЛОСОВАТЬ?

Выбрать объект можно на сайте

55.gorodsreda.ru



Для того, чтобы Ваш голос был учтен,
необходимо авторизоваться
через портал Госуслуг
или по номеру телефона через волонтера



минимальный
возраст
для голосования



голос
у каждого
участника

НАЦИОНАЛЬНЫЕ
ПРОЕКТЫ
РОССИИ

ЖИЛЬЕ И ГОРОДСКАЯ СРЕДА

ИНИЦИИРОВАН ПРЕЗИДЕНТОМ РОССИИ



Минцифры
России



МИНСТРОЙ
РОССИИ



#городаменяютсядлянас
#gorodsreda55