

## Омский городской Совет

# РЕШЕНИЕ

21 июня 2023 года

№ 75

г. Омск

О внесении изменений в Правила землепользования и застройки муниципального образования городской округ город Омск Омской области, утвержденные Решением Омского городского Совета от 10.12.2008 № 201

### Статья 1.

Внести в Правила землепользования и застройки муниципального образования городской округ город Омск Омской области, утвержденные Решением Омского городского Совета от 10.12.2008 № 201, следующие изменения:

1) в статье 52:

а) часть 2 после абзаца девятого дополнить абзацем следующего содержания:

«Стоянка транспортных средств (код 4.9.2);»;

б) абзац второй пункта 4 части 5 после слов «Обеспечение деятельности в области гидрометеорологии и смежных с ней областях (код 3.9.1),» дополнить словами «Стоянка транспортных средств (код 4.9.2),»;

2) в приложении № 1 «Карта градостроительного зонирования территорий муниципального образования городской округ город Омск Омской области»:

а) изложить в новой редакции следующие территориальные зоны:

- ОД-2/104 согласно приложению № 1 к настоящему Решению;
- Ж-4/55 согласно приложению № 2 к настоящему Решению;
- ОЖ-1/94, Ж-1/333 согласно приложению № 3 к настоящему Решению;
- СН-3/13, выделив территориальную зону Ж-3 с номером 198, согласно приложению № 4 к настоящему Решению;

б) выделить территориальную зону ОЖ-1 с номером 139 согласно приложению № 5 к настоящему Решению;

в) исключить территориальную зону Ж-2/71, выделив территориальную зону Ж-4 с номером 275, три территориальные зоны О-2 с номерами 315, 316, 317, согласно приложению № 6 к настоящему Решению.

## Статья 2.

1. К настоящему Решению в обязательном порядке прилагаются сведения об установленных либо измененных настоящим Решением границах территориальных зон, содержащие графическое описание местоположения границ территориальных зон, перечень координат характерных точек этих границ в системе координат, используемой для ведения Единого государственного реестра недвижимости, для направления их в орган регистрации прав.

Сведения оформлены в формате электронного документа, созданного в виде файлов с использованием схем для формирования документов в формате XML, обеспечивающих считывание и контроль за содержащимися в них данными.

Ввиду оформления указанных сведений в форме графического описания местоположения границ территориальных зон в формате электронного документа данные сведения не входят в состав текстовой и графической частей настоящего Решения и не подлежат опубликованию в порядке, установленном для официального опубликования муниципальных правовых актов города Омска в официальных печатных изданиях органов местного самоуправления города Омска.

2. Настоящее Решение подлежит официальному опубликованию.

3. Контроль за исполнением настоящего Решения возложить на комитет Омского городского Совета по вопросам градостроительства, архитектуры и землепользования.

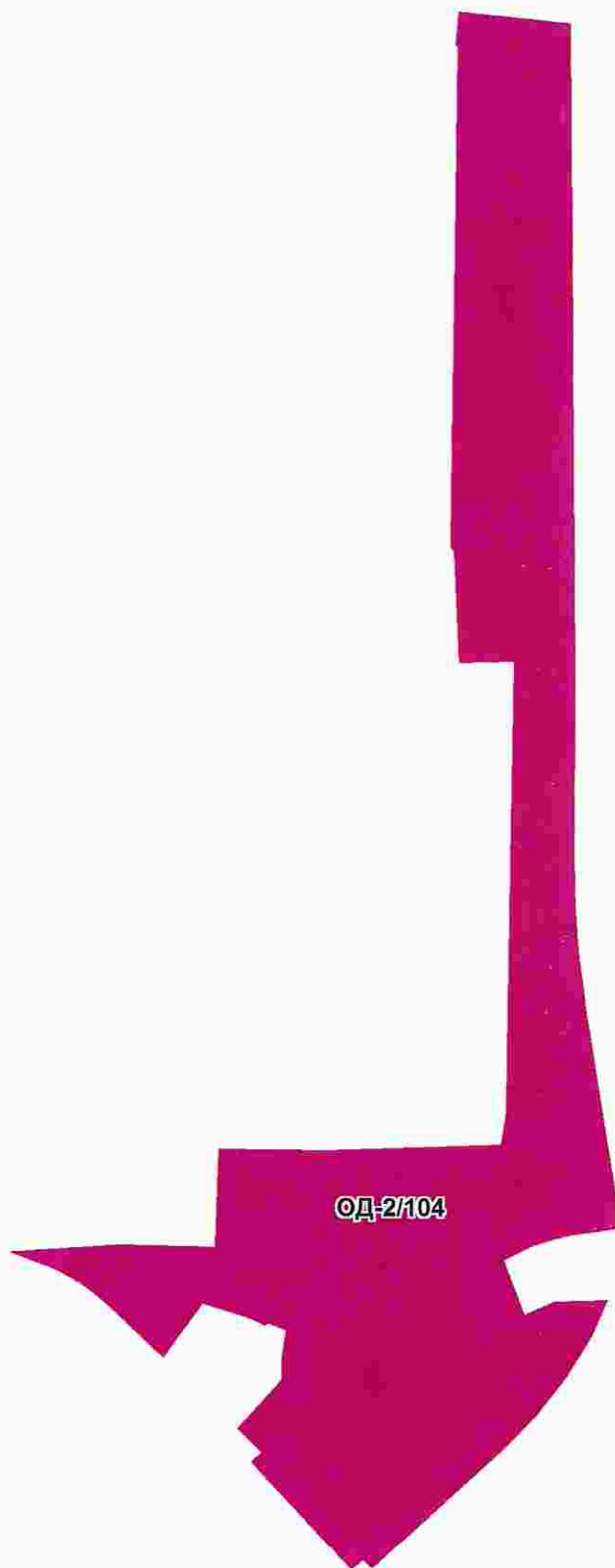
Мэр города Омска





С.Н. Шелест

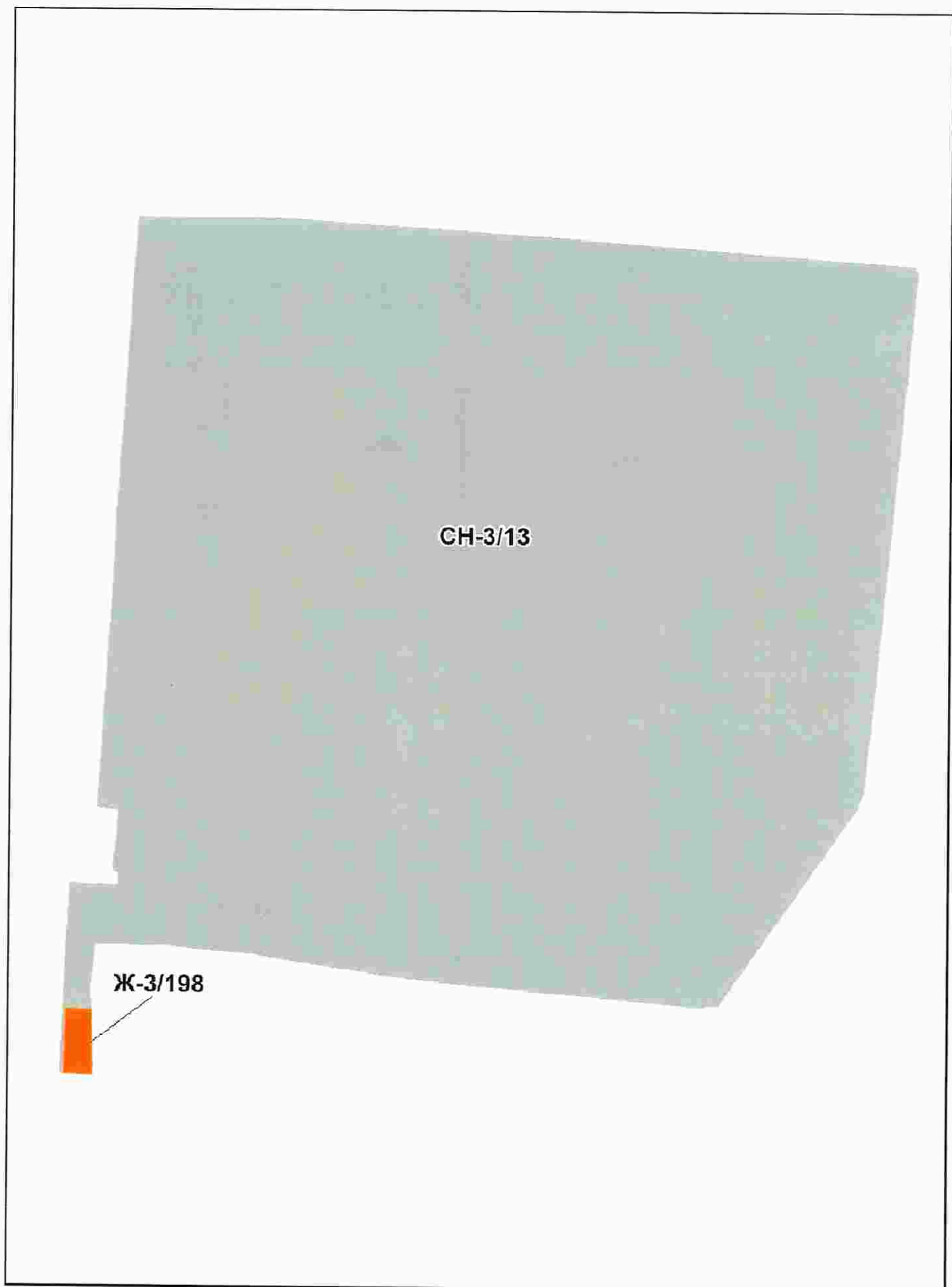
26 июня 2023 года

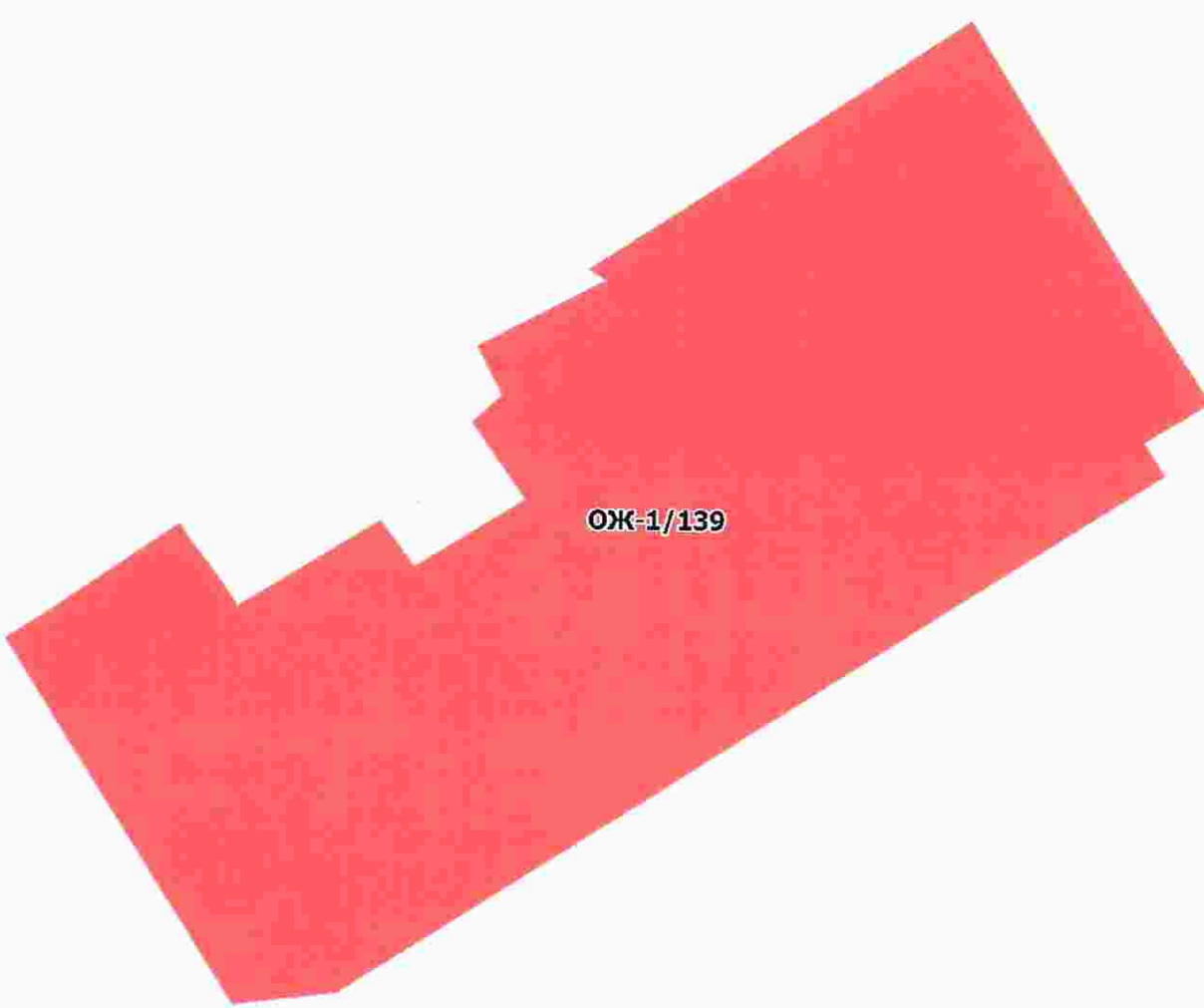
Приложение № 1  
к Решению Омского городского Совета  
от 21 июня 2023 года № 75









A large, irregularly shaped area of the page is completely redacted with a solid red color. The redaction covers most of the central and lower portions of the page.

**ОЖ-1/139**

