



ПОСТАНОВЛЕНИЕ АДМИНИСТРАЦИИ ГОРОДА ОМСКА

от 23 января 2024 года № 30-п

Об уточнении Правил землепользования и застройки муниципального образования городской округ город Омск Омской области

В соответствии со статьей 33 Градостроительного кодекса Российской Федерации, Федеральным законом «Об общих принципах организации местного самоуправления в Российской Федерации», Уставом города Омска, Решением Омского городского Совета от 10 декабря 2008 года № 201 «Об утверждении Правил землепользования и застройки муниципального образования городской округ город Омск Омской области», на основании сведений филиала публично-правовой компании «Роскадастр» по Омской области от 11 августа 2023 года № 13-8058-АП/23, от 14 сентября 2023 года № 13-9020-ВИ/23 об установлении зон с особыми условиями использования территорий, сведений Управления Федеральной службы по надзору в сфере защиты прав потребителей и благополучия человека по Омской области от 25 октября 2023 года № 55-00-03-01/01-4883-2023 о прекращении существования зон с особыми условиями использования территорий постановляю:

1. Уточнить приложение № 2 «Карта зон с особыми условиями использования территорий муниципального образования городской округ город Омск Омской области» к Правилам землепользования и застройки муниципального образования городской округ город Омск Омской области, утвержденным Решением Омского городского Совета от 10 декабря 2008 года № 201, отобразив согласно приложению к настоящему постановлению границы следующих зон с особыми условиями использования территорий:

- охранная зона пункта государственной нивелирной сети II класса № 430820045, установленной на территории города Омска, с реестровым номером 55:36-6.4819, установленная в соответствии с приказом Управления Росреестра по Омской области от 27 июля 2023 года № П/155/23 «Об установлении охранных зон пунктов государственной нивелирной сети, расположенных на территории г. Омска и Омской области»;

- охранная зона пункта государственной нивелирной сети I класса № 430819003, установленной на территории города Омска, с реестровым номером 55:36-6.4820, установленная в соответствии с приказом Управления Росреестра по Омской области от 27 июля 2023 года № П/155/23

«Об установлении охранных зон пунктов государственной нивелирной сети, расположенных на территории г. Омска и Омской области»;

- охранные зоны объектов электросетевого хозяйства, расположенные на территории города Омска, с реестровыми номерами: 55:36-6.4825, 55:36-6.4826, 55:36-6.4827, 55:36-6.4828, 55:36-6.4829, 55:36-6.4830, 55:36-6.4831, 55:36-6.4832, 55:36-6.4833, 55:36-6.4834, 55:36-6.4835, 55:36-6.4836, 55:36-6.4837, 55:36-6.4838, 55:36-6.4839, 55:36-6.4840, 55:36-6.4841, 55:36-6.4842, 55:36-6.4843, 55:36-6.4844, 55:36-6.4845, 55:36-6.4846, 55:36-6.4847, 55:36-6.4848, 55:36-6.4849, 55:36-6.4850, 55:36-6.4851, 55:36-6.4852, 55:36-6.4853, 55:36-6.4854, 55:36-6.4855, 55:36-6.4856, 55:36-6.4857, 55:36-6.4858, 55:36-6.4859, 55:36-6.4860, 55:36-6.4861, 55:36-6.4862, 55:36-6.4863, 55:36-6.4864, 55:36-6.4865, 55:36-6.4866, 55:36-6.4867, 55:36-6.4868, 55:36-6.4869, 55:36-6.4870, 55:36-6.4871, 55:36-6.4872, 55:36-6.4873, 55:36-6.4874, 55:36-6.4875, 55:36-6.4876, 55:36-6.4877, 55:36-6.4878, 55:36-6.4879, 55:36-6.4880, 55:36-6.4881, 55:36-6.4882, 55:36-6.4883, 55:36-6.4884, 55:36-6.4885, 55:36-6.4886, 55:36-6.4887, 55:36-6.4888, 55:36-6.4889, 55:36-6.4890, 55:36-6.4891, 55:36-6.4892, 55:36-6.4893, 55:36-6.4894, 55:36-6.4895, 55:36-6.4896, 55:36-6.4897, 55:36-6.4898, 55:36-6.4899, 55:36-6.4900, 55:36-6.4901, 55:36-6.4902, 55:36-6.4903, 55:36-6.4904, 55:36-6.4905, 55:36-6.4906, 55:36-6.4907, 55:36-6.4908, 55:36-6.4909, 55:36-6.4910, 55:36-6.4911, 55:36-6.4912, 55:36-6.4913, 55:36-6.4914, 55:36-6.4915, 55:36-6.4916, 55:36-6.4917, 55:36-6.4918, 55:36-6.4919, 55:36-6.4920, 55:36-6.4921, 55:36-6.4922, 55:36-6.4923, 55:36-6.4924, 55:36-6.4925, 55:36-6.4926, 55:36-6.4927, 55:36-6.4928, 55:36-6.4929, 55:36-6.4930, 55:36-6.4931, 55:36-6.4932, 55:36-6.4933, 55:36-6.4934, 55:36-6.4935, 55:36-6.4936, 55:36-6.4937, 55:36-6.4938, 55:36-6.4939, 55:36-6.4940, 55:36-6.4941, 55:36-6.4942, 55:36-6.4943, 55:36-6.4944, 55:36-6.4945, 55:36-6.4946, 55:36-6.4947, 55:36-6.4948, 55:36-6.4949, 55:36-6.4950, 55:36-6.4951, 55:36-6.4952, 55:36-6.4953, 55:36-6.4954, 55:36-6.4955, 55:36-6.4956, 55:36-6.4957, 55:36-6.4958, 55:36-6.4959, 55:36-6.4960, 55:36-6.4961, 55:36-6.4962, 55:36-6.4963, 55:36-6.4964, 55:36-6.4965, 55:36-6.4966, 55:36-6.4967, 55:36-6.4968, 55:36-6.4969, 55:36-6.4970, 55:36-6.4971, 55:36-6.4972, 55:36-6.4973, 55:36-6.4974, 55:36-6.4975, 55:36-6.4976, 55:36-6.4977, 55:36-6.4978, 55:36-6.4979, 55:36-6.4980, 55:36-6.4981, 55:36-6.4982, 55:36-6.4983, 55:36-6.4984, 55:36-6.4985, 55:36-6.4986, 55:36-6.4987, 55:36-6.4988, 55:36-6.4989, 55:36-6.4990, 55:36-6.4991, 55:36-6.4992, 55:36-6.4993, 55:36-6.4994, 55:36-6.4995, 55:36-6.4996, 55:36-6.4997, 55:36-6.4998, 55:36-6.4999, 55:36-6.5000, 55:36-6.5001, 55:36-6.5002, 55:36-6.5003, 55:36-6.5004, 55:36-6.5005, 55:36-6.5006, 55:36-6.5007, 55:36-6.5008, 55:36-6.5009, 55:36-6.5010, 55:36-6.5011, 55:36-6.5012, 55:36-6.5013, 55:36-6.5014, 55:36-6.5015, 55:36-6.5016, 55:36-6.5017, 55:36-6.5018, 55:36-6.5019, 55:36-6.5020, 55:36-6.5021, 55:36-6.5023, 55:36-6.5025, установленные в соответствии с постановлением Правительства Российской Федерации от 24 февраля 2009 года № 160 «О порядке установления охранных зон объектов


электросетевого хозяйства и особых условий использования земельных участков, расположенных в границах таких зон»;

- прекращение существования санитарно-защитной зоны с реестровым номером 55:36-6.1632, в соответствии с решением Роспотребнадзора от 24 июля 2023 года № 34/19530 «О прекращении существования санитарно-защитной зоны промышленной площадки Муниципального предприятия города Омска «Тепловая компания» по улице 10 лет Октября, дом 174 в Центральном административном округе города Омска».

2. Департаменту информационной политики Администрации города Омска опубликовать настоящее постановление в средствах массовой информации и разместить на официальном сайте Администрации города Омска в информационно-телекоммуникационной сети «Интернет».

3. Контроль за исполнением настоящего постановления возложить на заместителя Мэра города Омска, директора департамента имущественных отношений Администрации города Омска Е.А. Романина.

Мэр города Омска



С.Н. Шелест

КАРТА ЗОН С ОСОБЫМИ УСЛОВИЯМИ ИСПОЛЬЗОВАНИЯ ТЕРРИТОРИЙ МУНИЦИПАЛЬНОГО ОБРАЗОВАНИЯ ГОРОДСКОЙ ОКРУГ ГОРОД ОМСК ОМСКОЙ ОБЛАСТИ
М 1:25 000

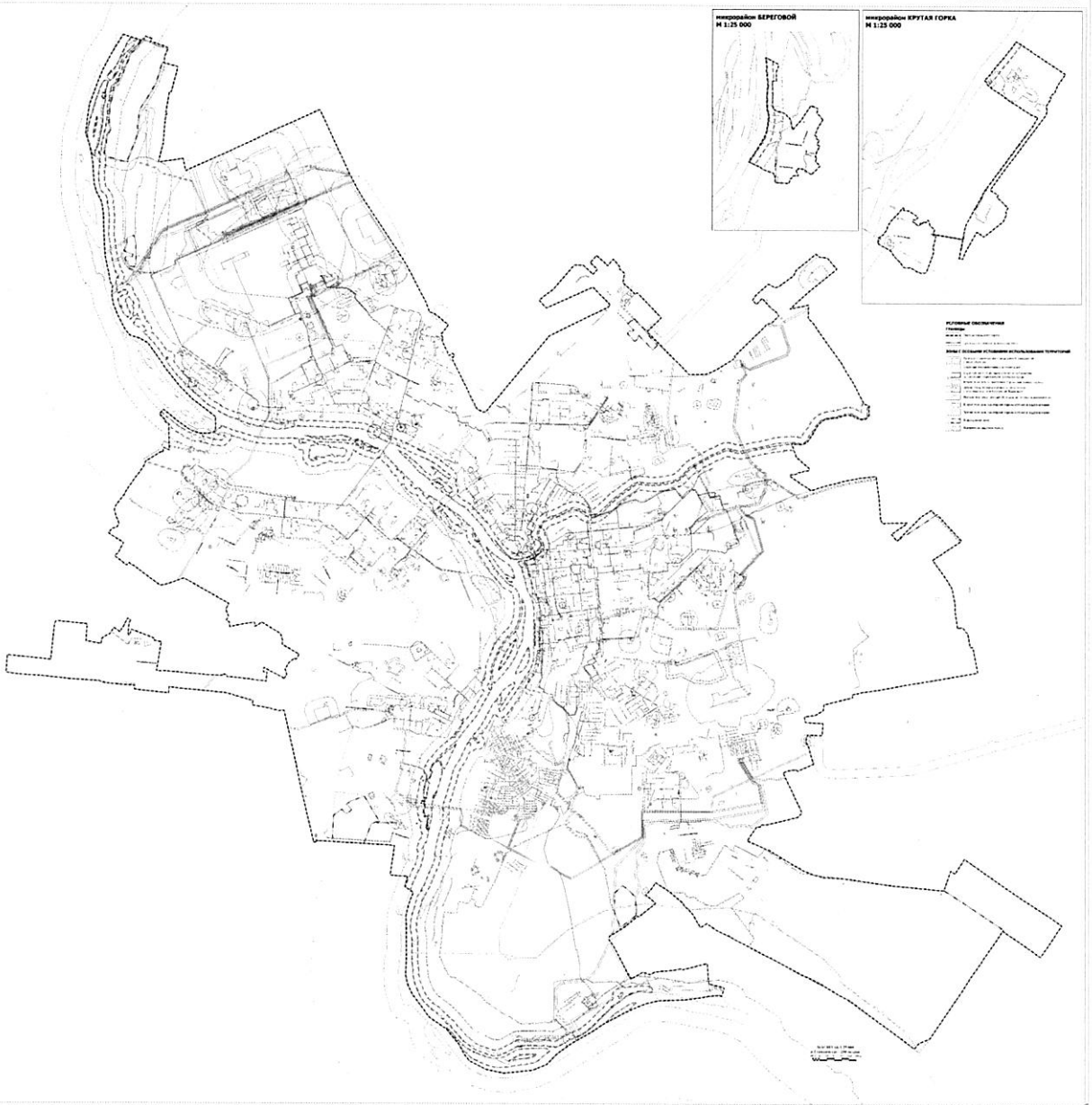
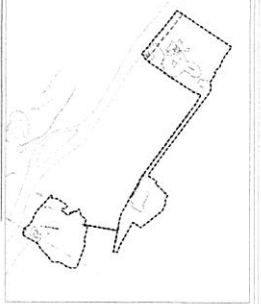
Приложение
к постановлению Администрации города Омска
от 23 января 2024 года № 30-п

Приложение № 2
к постановлению администрации и городской
муниципальной администрации
городской округ город Омск Омской области

микрорайон БЕРЕГОВОЙ
М 1:25 000



микрорайон КРУТАЯ ГОРКА
М 1:25 000



Осипов

AM 15.01