

ПОСТАНОВЛЕНИЕ АДМИНИСТРАЦИИ ГОРОДА ОМСКА

от 19 мая 2015 года № 681-п

Об утверждении проекта межевания территории, расположенной в границах: улица Сухой Пролет, улица 8-я Красноармейская, граница индивидуальной жилой застройки по улицам Черлакская, Свердлова в Ленинском административном округе города Омска

Руководствуясь Федеральным законом «Об общих принципах организации местного самоуправления в Российской Федерации», Градостроительным кодексом Российской Федерации, Уставом города Омска, Решением Омского городского Совета от 10 декабря 2008 года № 201 «Об утверждении Правил землепользования и застройки муниципального образования городской округ город Омск Омской области», постановляю:

1. Утвердить проект межевания территории, расположенной в границах: улица Сухой Пролет, улица 8-я Красноармейская, граница индивидуальной жилой застройки по улицам Черлакская, Свердлова в Ленинском административном округе города Омска, в составе чертежа межевания территории согласно приложению к настоящему постановлению.

2. Департаменту архитектуры и градостроительства Администрации города Омска разместить материалы утвержденного проекта межевания территории в информационной системе обеспечения градостроительной деятельности.

3. Департаменту информационной политики Администрации города Омска опубликовать настоящее постановление в средствах массовой информации и разместить на официальном сайте Администрации города Омска в сети «Интернет».

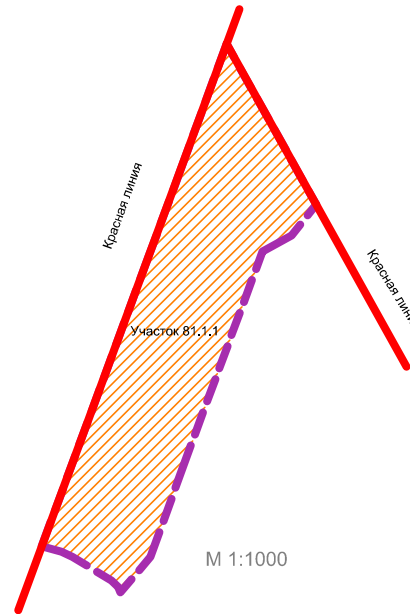
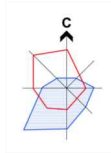
4. Контроль за исполнением настоящего постановления оставляю за собой.

Мэр города Омска

В.В. Двораковский

Чертеж межевания территории, расположенной в границах:
 улица Сухой Пролет, улица 8-я Красноармейская, граница индивидуальной жилой застройки
 по улицам Черлакская, Свердлова в Ленинском административном округе города Омска

Приложение
 к постановлению Администрации города Омска



М 1:1000

Экспликация земельных участков зоны 81.1 планируемого размещения
 комплексной жилой застройки средней этажности на территории
 с кадастровым номером 55:36:160101,4277

| № з-та план. струк. | № зем.уч. | Наименование зоны | Площадь зем.уч., М2 | Площадь з-рветугов, М2 |
|---------------------|-----------|---|---------------------|------------------------|
| 81.1 | 81.1.1 | Земельный участок размещения жилой застройки средней этажности (5-10этажей) | 9677 | нет |

СХЕМА РАСПОЛОЖЕНИЯ ЭЛЕМЕНТОВ
 ПЛАНИРОВОЧНОЙ СТРУКТУРЫ

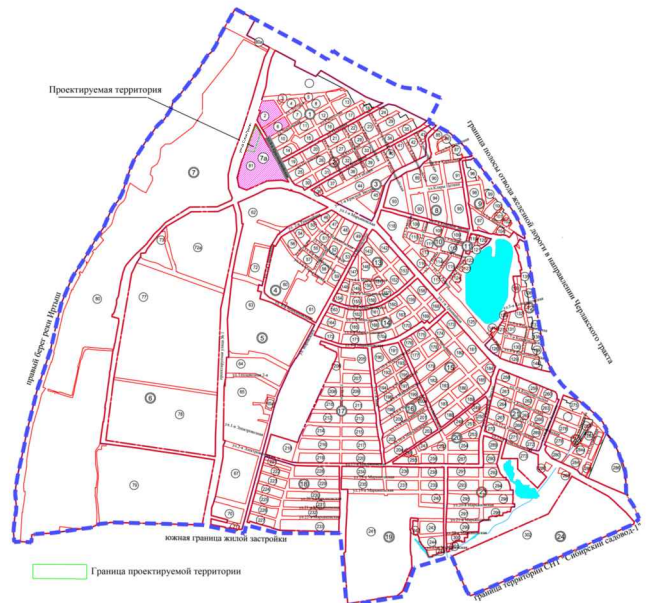





СХЕМА КАДАСТРОВОГО ПЛАНА
 ПРОЕКТИРУЕМОЙ ТЕРРИТОРИИ



М 1:5000

Условные обозначения:

-  Формируемый земельный участок размещения жилой застройки средней этажности (5-10этажей)
-  Граница проектируемого участка
-  Красная линия