

# ПОСТАНОВЛЕНИЕ АДМИНИСТРАЦИИ ГОРОДА ОМСКА

от 16 июня 2015 года № 761-п

Об утверждении проекта межевания территории, расположенной в границах:  
улица Комкова – проектируемая улица № 1 – проектируемая улица № 2 –  
проспект Рокоссовского в Кировском административном округе города Омска

Руководствуясь Федеральным законом «Об общих принципах организации местного самоуправления в Российской Федерации», Градостроительным кодексом Российской Федерации, Уставом города Омска, Решением Омского городского Совета от 10 декабря 2008 года № 201 «Об утверждении Правил землепользования и застройки муниципального образования городской округ город Омск Омской области», постановляю:

1. Утвердить проект межевания территории, расположенной в границах: улица Комкова – проектируемая улица № 1 – проектируемая улица № 2 – проспект Рокоссовского в Кировском административном округе города Омска, в составе чертежа межевания территории согласно приложению к настоящему постановлению.

2. Департаменту архитектуры и градостроительства Администрации города Омска разместить материалы утвержденного проекта межевания территории в информационной системе обеспечения градостроительной деятельности.

3. Департаменту информационной политики Администрации города Омска опубликовать настоящее постановление в средствах массовой информации и разместить на официальном сайте Администрации города Омска в сети «Интернет».

4. Контроль за исполнением настоящего постановления оставляю за собой.

Мэр города Омска

В.В. Двораковский



Чертёж межевания территории, расположенной в границах: улица Комкова - проектируемая улица №1 - проектируемая улица №2 - проспект Рокоссовского в Кировском административном округе города Омска

Схема расположения границ проектируемой территории и элементов планировочной структуры

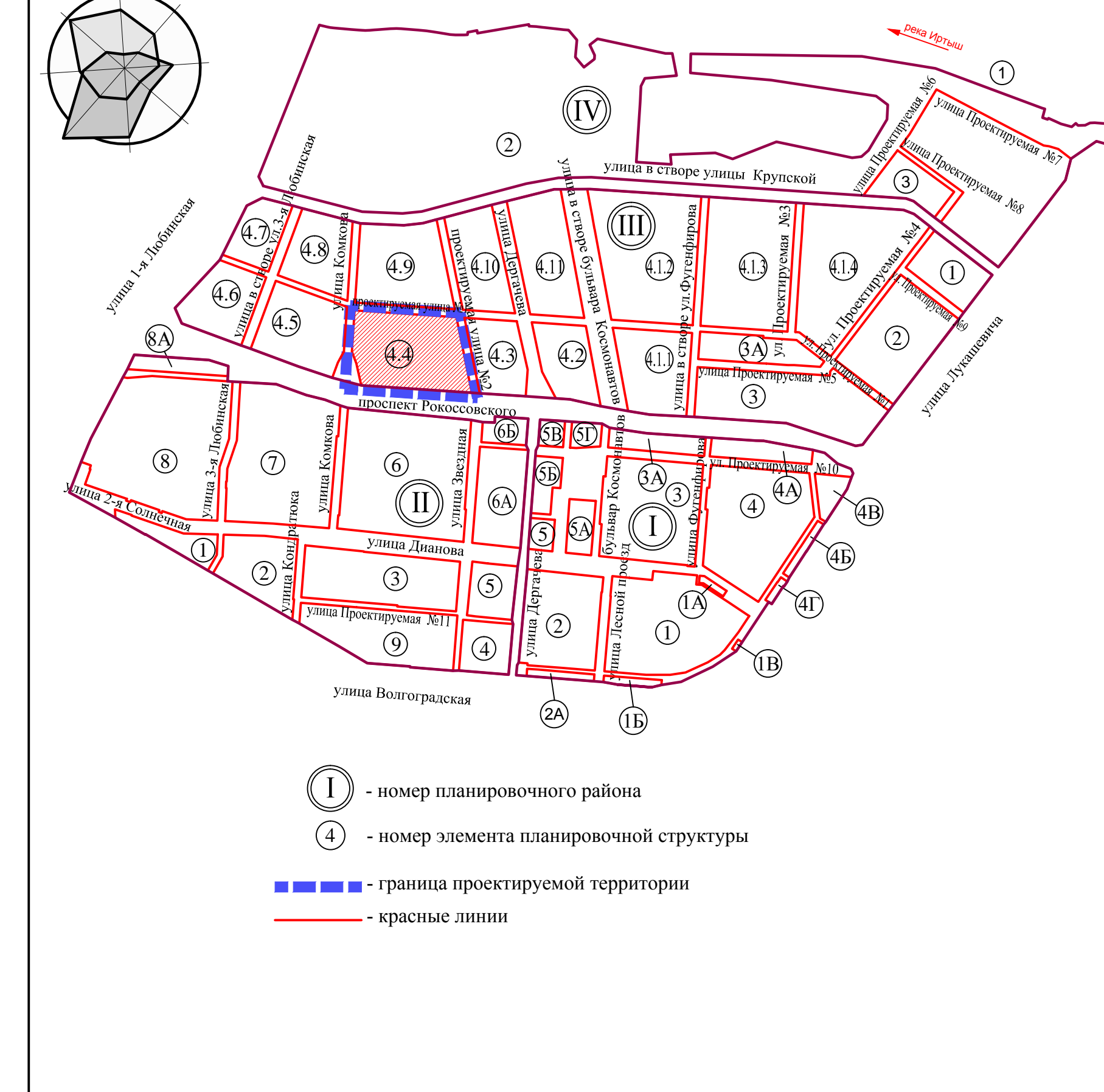
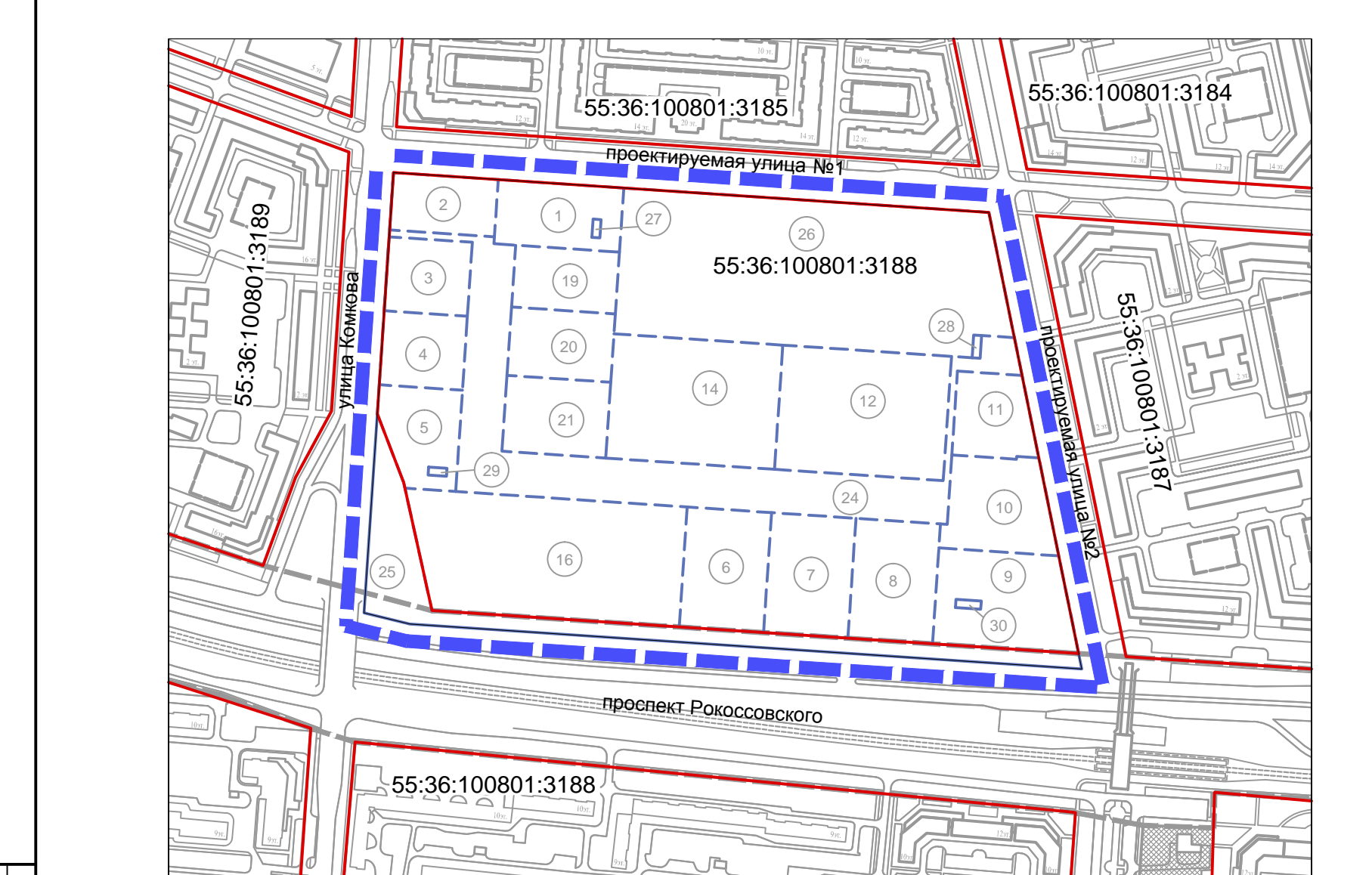
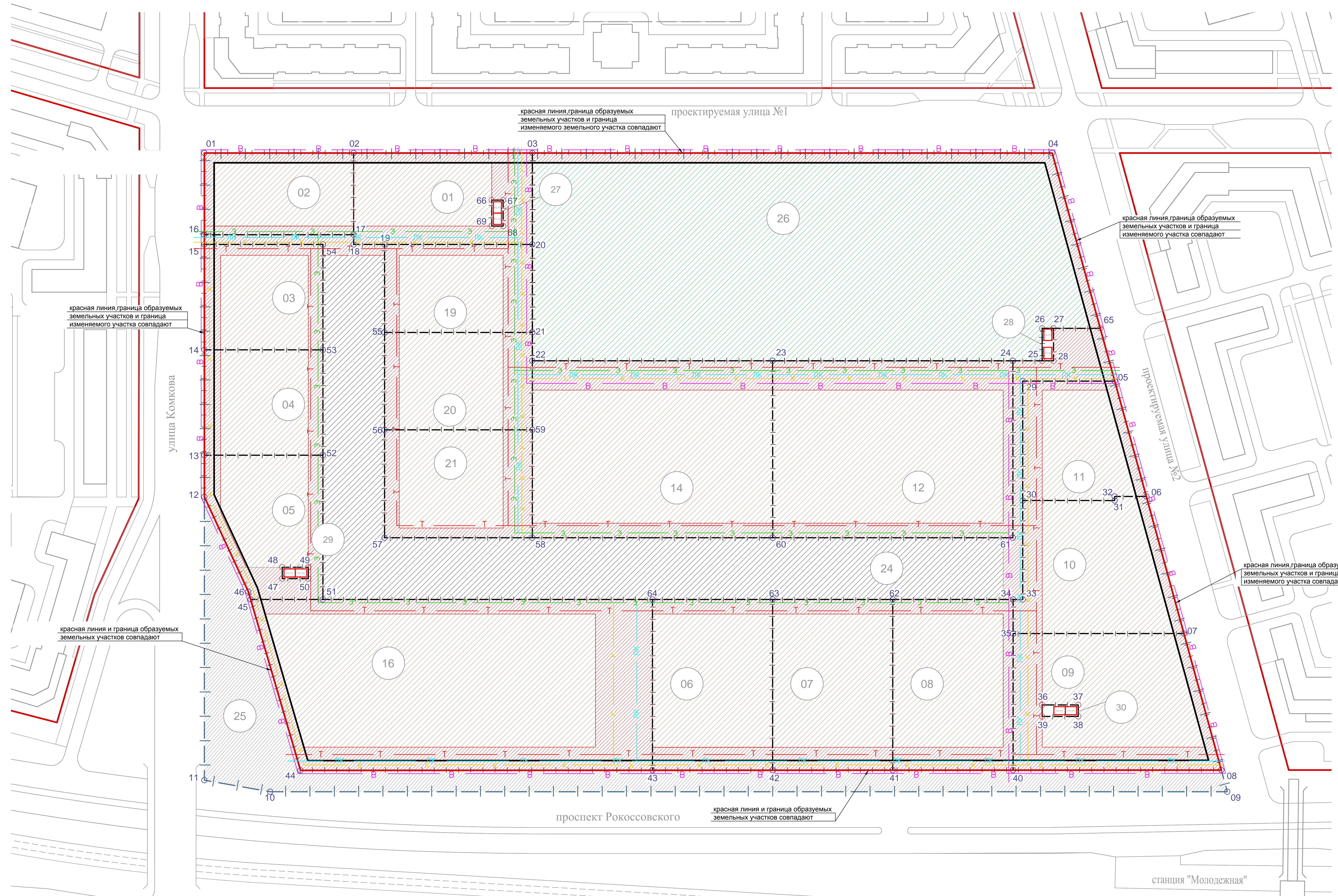


Схема кадастрового плана проектируемой территории



- Условные обозначения:**
- красная линия
  - граница проектируемой территории
  - номер образуемых земельных участков
  - граница образуемых земельных участков
  - граница земельного участка, учтённого в государственном кадастре недвижимости с кадастровым номером 55:36:100801:3188
  - кадастровый номер земельных участков



Общие сведения об образуемых земельных участках в границах земельного участка с кадастровым номером 55:36:100801:3188

№ п/п	Кад. № земельного участка	№ составного участка	Географический вид использования	Площадь земельного участка, кв. м.	Местоположение земельного участка	Сведения об правах
1	01	дек.	Жилая застройка высокой этажности (Ж4-116)	0,6087	Омская обл., г. Омск, Кировский АО	Приватизация; ООО "Земельные ресурсы"; Выданы: Ардаль
2	02	дек.	Жилая застройка высокой этажности (Ж4-116)	0,4627	Омская обл., г. Омск, Кировский АО	Приватизация; ООО "Земельные ресурсы"; Выданы: Ардаль
3	03	дек.	Жилая застройка высокой этажности (Ж4-116)	0,4739	Омская обл., г. Омск, Кировский АО	Приватизация; ООО "Земельные ресурсы"; Выданы: Ардаль
4	04	дек.	Жилая застройка высокой этажности (Ж4-116)	0,4739	Омская обл., г. Омск, Кировский АО	Приватизация; ООО "Земельные ресурсы"; Выданы: Ардаль
5	05	дек.	Жилая застройка высокой этажности (Ж4-116)	0,5448	Омская обл., г. Омск, Кировский АО	Приватизация; ООО "Земельные ресурсы"; Выданы: Ардаль
6	06	дек.	Жилая застройка высокой этажности (Ж4-116)	0,7785	Омская обл., г. Омск, Кировский АО	Приватизация; ООО "Земельные ресурсы"; Выданы: Ардаль
7	07	дек.	Жилая застройка высокой этажности (Ж4-116)	0,7785	Омская обл., г. Омск, Кировский АО	Приватизация; ООО "Земельные ресурсы"; Выданы: Ардаль
8	08	дек.	Жилая застройка высокой этажности (Ж4-116)	0,7795	Омская обл., г. Омск, Кировский АО	Приватизация; ООО "Земельные ресурсы"; Выданы: Ардаль
9	09	дек.	Жилая застройка высокой этажности (Ж4-116)	0,9664	Омская обл., г. Омск, Кировский АО	Приватизация; ООО "Земельные ресурсы"; Выданы: Ардаль
10	10	дек.	Жилая застройка высокой этажности (Ж4-116)	0,7389	Омская обл., г. Омск, Кировский АО	Приватизация; ООО "Земельные ресурсы"; Выданы: Ардаль
11	11	дек.	Жилая застройка высокой этажности (Ж4-116)	0,4863	Омская обл., г. Омск, Кировский АО	Приватизация; ООО "Земельные ресурсы"; Выданы: Ардаль
12	12	дек.	Жилая застройка высокой этажности (Ж4-116)	1,6131	Омская обл., г. Омск, Кировский АО	Приватизация; ООО "Земельные ресурсы"; Выданы: Ардаль
13	14	дек.	Жилая застройка высокой этажности (Ж4-116)	1,6139	Омская обл., г. Омск, Кировский АО	Приватизация; ООО "Земельные ресурсы"; Выданы: Ардаль
14	16	дек.	Жилая застройка высокой этажности (Ж4-116)	2,4437	Омская обл., г. Омск, Кировский АО	Приватизация; ООО "Земельные ресурсы"; Выданы: Ардаль
15	19	дек.	Жилая застройка высокой этажности (Ж4-116)	0,4932	Омская обл., г. Омск, Кировский АО	Приватизация; ООО "Земельные ресурсы"; Выданы: Ардаль
16	20	дек.	Жилая застройка высокой этажности (Ж4-116)	0,5480	Омская обл., г. Омск, Кировский АО	Приватизация; ООО "Земельные ресурсы"; Выданы: Ардаль
17	21	дек.	Жилая застройка высокой этажности (Ж4-116)	0,6050	Омская обл., г. Омск, Кировский АО	Приватизация; ООО "Земельные ресурсы"; Выданы: Ардаль
18	24	дек.	Жилая застройка высокой этажности (Ж4-116)	2,5769	Омская обл., г. Омск, Кировский АО	Приватизация; ООО "Земельные ресурсы"; Выданы: Ардаль
19	25	дек.	Образованный земельный участок для территории общего пользования	1,3735	Омская обл., г. Омск, Кировский АО	Муниципальная собственность
20	26	дек.	Для размещения школ и детских садов	4,2460	Омская обл., г. Омск, Кировский АО	Приватизация; ООО "Земельные ресурсы"; Выданы: Ардаль
21	27	дек.	Для размещения распределительной трансформаторной подстанции	0,0112	Омская обл., г. Омск, Кировский АО	Приватизация; ООО "Земельные ресурсы"; Выданы: Ардаль
22	28	дек.	Для размещения распределительной трансформаторной подстанции	0,0140	Омская обл., г. Омск, Кировский АО	Приватизация; ООО "Земельные ресурсы"; Выданы: Ардаль
23	29	дек.	Для размещения распределительной трансформаторной подстанции	0,0112	Омская обл., г. Омск, Кировский АО	Приватизация; ООО "Земельные ресурсы"; Выданы: Ардаль
24	30	дек.	Для размещения распределительной трансформаторной подстанции	0,0157	Омская обл., г. Омск, Кировский АО	Приватизация; ООО "Земельные ресурсы"; Выданы: Ардаль

Сводная ведомость координат поворотных точек границ земельных участков.

№ п/п	Кад. № земельного участка	№ составного участка	Географический вид использования	Площадь земельного участка, кв. м.	Местоположение земельного участка	Сведения об правах	Координаты		
							X	Y	а
2	18198,90	838,81	23	18055,97	1087,74	3	18191,55	948,62	
3	18191,55	948,62	60	17945,20	1080,55	20	18135,35	944,86	
20	18135,35	944,86	58	17955,08	932,81	21	1808,28	941,25	
19	18141,42	854,10	59	18021,41	937,24	22	18062,84	940,08	
18	18142,70	835,06	22	18063,84	940,08	23	18055,97	1087,74	
17	18148,70	835,46	44	17821,65	780,80	24	18044,10	1235,40	
1	18205,03	747,07	63	17912,24	1064,11	25	18042,90	1253,38	
2	18198,90	838,81	51	17925,80	801,56	26	18062,85	1254,72	
17	18148,70	835,46	45	17928,76	757,16	65	18060,46	1290,44	
16	18154,82	743,71	44	17821,65	780,80	4	18170,19	1268,11	
15	18148,83	743,31	19	18141,42	854,10	66	18166,29	921,74	
54	18143,96	816,15	20	18135,35	944,86	67	18163,82	928,73	
53	18079,20	811,92	21	18081,28	941,25	68	18147,86	927,66	
14	18084,06	738,98	55	18087,35	850,45	69	18148,32	926,68	
14	18084,06	738,98	55	18087,35	850,45	25	18042,90	1253,38	
53	18079,20	811,92	21	18081,28	941,25	26	18062,85	1254,72	
52	18014,42	807,50	22	18063,84	940,08	68	18147,86	927,66	
13	18019,30	734,65	59	18021,41	937,24	28	18042,42	1260,37	
13	18019,30	734,65	56	18027,49	846,45	56	18027,49	846,45	
52	18014,42	807,50	56	18027,49	846,45	48	17947,22	777,94	
51	17925,80	801,56	59	18021,41	937,24	49	17946,15	793,90	
45	17928,76	757,16	58	17955,08	932,81	47	17940,24	777,47	
46	17933,75	756,05	57	17961,15	842,01	50	17939,17	793,45	
12	17993,71	7362,94	16	18154,82	743,71	36	17831,36	1239,24	
64	17912,24	1064,11	17	18148,70	835,46	39	17824,31	1238,77	
63	17907,30	1077,94	18	18142,70	835,06	37	17823,88	1261,41	
42	17802,33	1070,93	19	18141,42	854,10	38	17822,83	1260,94	
43	17807,25	997,09	55	18087,35	850,45				
63	17907,30	1077,94	57	17961,15	842,01				
42	17802,33	1070,93	58	17955,08	932,81				
62	17902,36	1151,78	60	17945,20	1080,55				
41	17797,42	1144,76	61	17925,33	1228,13				
34	17897,41	1225,75	24	18044,10	1235,40				
35	17876,47	1224,34	25	18042,90	1253,38				
33	17876,47	1224,34	28	18042,42	1260,37				
40	17792,50	1218,73	27	18062,38	1261,70				
35	17876,47	1224,34	65	18060,46	1290,44				
34	17897,41	1225,75	5	18027,44	1297,16				
33	17876,47	1224,34	29	18031,22	1240,60				
32	17955,23	1311,85	30	17957,82	1235,69				
31	17944,04	1292,20	33	17897,02	1231,62				
30	17947,82	1235,69	33	17897,02	1231,62				
35	17876,47	1224,34	64	17912,24	1064,11				
34	17897,41	1225,75	62	17902,36	1151,78				
7	17869,45	1329,30	63	17907,30	1077,94				
6	17955,23	1311,85	64	17912,24	1064,11				
32	17956,53	1292,36	54	18143,96	816,15				
31	17944,04	1292,20	51	17925,80	801,56				
30	17947,82	1235,69	53	18079,20	811,92				
33	17897,02	1231,62	54	18143,96	816,15				
31	17944,04	1292,20	15	18148,83	743,31				
30	17947,82	1235,69	44	17821,65	780,80				
31	17944,04	1292,20	44	17821,65	780,80				
32	17956,53	1292,36	43	17807,25	997,09				
6	17955,23	1311,85	42	17802,33	1070,93				
5	18027,44	1297,16	41	17797,42	1144,76				
29	18031,22	1240,60	40	17792,50	1218,73				
23	18055,97	1087,74	9	17776,40	1349,46				
24	18044,10	1235,40	10	17809,73	767,35				
61	17935,33	1228,13	1,16135	11	17819,55	721,29			
60	17945,20	1080,55							

- Условные обозначения:**
- красная линия
  - отступ 6 м от красной линии
  - зона размещения объектов жилой застройки высокой этажности
  - зона объектов начального общего и среднего (полного) общего образования
  - зона размещения подземного паркинга
  - зона образуемого земельного участка для территории общего пользования
  - зона публичного сервитута
  - граница изменяемого земельного участка (Кадастровый номер 55:36:100801:3188)
  - граница образуемых земельных участков
  - поворотная точка границы земельного участка
  - номер образуемого земельного участка
  - распределительная трансформаторная подстанция
  - планируемое размещение тепловых сетей
  - планируемое размещение сетей электроснабжения
  - планируемое размещение сетей водопровода
  - планируемое размещение сетей канализации
  - планируемое размещение сетей ливневой канализации