

ПОСТАНОВЛЕНИЕ АДМИНИСТРАЦИИ ГОРОДА ОМСКА

от 2 марта 2011 года № 176-п

О резервировании земель для муниципальных нужд
по улице 7-я Северная в Центральном административном
округе города Омска

В целях размещения автомобильной дороги местного значения, руководствуясь Земельным кодексом Российской Федерации, Федеральным законом «Об общих принципах организации местного самоуправления в Российской Федерации», постановлением Правительства Российской Федерации от 22 июля 2008 года № 561 «О некоторых вопросах, связанных с резервированием земель для государственных или муниципальных нужд», Уставом города Омска, в соответствии с Генеральным планом муниципального образования городская округ город Омск Омской области, утвержденным Решением Омского городского Совета от 25 июля 2007 года № 43 «Об утверждении Генерального плана муниципального образования городская округ город Омск Омской области», распоряжением директора департамента имущественных отношений Администрации города Омска от 9 августа 2010 года № 6524-р «Об утверждении схемы резервируемых земель для муниципальных нужд по улице 7-я Северная в Центральном административном округе города Омска» постановляю:

1. Зарезервировать для муниципальных нужд сроком на семь лет земли общей площадью 249905 кв. м по улице 7-я Северная в Центральном административном округе города Омска в соответствии с утвержденной схемой резервируемых земель для муниципальных нужд по улице 7-я Северная в Центральном административном округе города Омска (далее – схема резервируемых земель).

2. Ограничить права собственников земельных участков, землепользователей, землевладельцев, арендаторов земельных участков в возведении жилых, производственных, культурно-бытовых и иных зданий, строений, сооружений, в проведении оросительных, осушительных, культуртехнических и других мелиоративных работ, строительстве прудов и иных водных объектов на земельных участках, которые расположены в границах резервируемых земель, согласно прилагаемому перечню кадастровых номеров земельных участков, которые полностью или частично расположены в границах резервируемых земель для муниципальных нужд

по улице 7-я Северная в Центральном административном округе города Омска (далее – перечень кадастровых номеров земельных участков).

3. Определить местом ознакомления заинтересованных лиц со схемой резервируемых земель и перечнем кадастровых номеров земельных участков здание администрации Центрального административного округа города Омска, расположенное по адресу: город Омск, улица Герцена, дом 25.

4. Установить время для ознакомления заинтересованных лиц со схемой резервируемых земель и перечнем кадастровых номеров земельных участков:

- с 8 часов 30 минут до 17 часов 45 минут – с понедельника по четверг;

- с 8 часов 30 минут до 16 часов 30 минут – в пятницу.

5. Администрации Центрального административного округа города Омска обеспечить доступ заинтересованных лиц к месту ознакомления со схемой резервируемых земель и перечнем кадастровых номеров земельных участков в установленное пунктом 4 настоящего постановления время.

6. Департаменту имущественных отношений Администрации города Омска обеспечить:

1) государственную регистрацию ограничений прав собственников земельных участков, землепользователей, землевладельцев, арендаторов земельных участков, установленных настоящим постановлением;

2) внесение в государственный кадастр недвижимости сведений о местоположении, размере и границах резервируемых земель для муниципальных нужд по улице 7-я Северная в Центральном административном округе города Омска, а также о земельных участках и их частях, права на которые ограничиваются настоящим постановлением.

7. Департаменту дорожной деятельности и благоустройства Администрации города Омска в течение 10 дней с даты предоставления зарезервированного земельного участка, не обремененного правами третьих лиц, для целей, установленных настоящим постановлением, проинформировать департамент имущественных отношений Администрации города Омска о необходимости государственной регистрации прекращения ограничений прав, установленных настоящим постановлением.

8. Управлению информационной политики Администрации города Омска опубликовать настоящее постановление и схему резервируемых земель в средствах массовой информации и разместить в сети «Интернет» на официальном сайте Администрации города Омска.

9. Настоящее постановление вступает в силу на следующий день после дня официального опубликования.

10. Контроль за исполнением настоящего постановления оставляю за собой.

Мэр города Омска

В.Ф. Шрейдер

Приложение
к постановлению Администрации города Омска
от 2 марта 2011 года № 176-п

ПЕРЕЧЕНЬ

кадастровых номеров земельных участков, которые полностью или частично расположены в границах резервируемых земель для муниципальных нужд по улице 7-я Северная в Центральном административном округе города Омска

№ п/п	Кадастровый номер земельного участка
1	2
1	55:36:00 00 00:931
2	55:36:00 00 00:1044
3	55:36:00 00 00:1143
4	55:36:04 01 03:259
5	55:36:04 01 03:340
6	55:36:04 01 03:1198
7	55:36:04 01 03:1214
8	55:36:04 01 03:1226
9	55:36:04 01 03:1231
10	55:36:04 01 03:1258
11	55:36:04 01 03:1336
12	55:36:04 01 03:1382
13	55:36:04 01 03:1383
14	55:36:04 01 03:1384
15	55:36:04 01 03:3031
16	55:36:04 01 03:3046
17	55:36:04 01 03:3154
18	55:36:04 01 03:3178
19	55:36:04 01 03:3179
20	55:36:04 01 03:3180
21	55:36:04 01 03:3181
22	55:36:04 01 03:3196
23	55:36:04 01 03:3308
24	55:36:04 01 13:134
25	55:36:04 01 13:616
26	55:36:04 01 13:620
27	55:36:04 01 13:623
28	55:36:04 01 13:3014
29	55:36:04 01 14:185
30	55:36:04 01 14:186
31	55:36:04 01 14:187

1	2
32	55:36:04 01 14:188
33	55:36:04 01 14:189
34	55:36:04 01 14:190
35	55:36:04 01 14:277
36	55:36:04 01 14:3019
37	55:36:04 01 14:3029
38	55:36:04 01 14:3047
39	55:36:04 01 14:3068
40	55:36:04 01 14:3094
41	55:36:04 01 14:3095
42	55:36:04 01 14:3096
43	55:36:04 01 14:3099
44	55:36:07 01 07:188
45	55:36:07 01 07:3148
46	55:36:07 01 07:3192
47	55:36:07 01 07:3194
48	55:36:07 01 07:3241
49	55:36:07 04 01:1269
50	55:36:07 04 01:3254
51	55:36:07 04 01:3255
52	55:36:07 04 01:3256
53	55:36:07 04 01:3383
54	55:36:07 04 01:3457
55	55:36:07 04 01:3827
56	55:36:07 04 01:3828
57	55:36:07 04 01:3842
58	55:36:07 04 01:3867
59	55:36:07 04 01:3868
60	55:36:07 04 01:3869
61	55:36:07 04 01:3870
62	55:36:07 04 01:3871
63	55:36:07 04 03:238
64	55:36:07 04 03:1736
65	55:36:07 04 03:1737
66	55:36:07 04 03:1738
67	55:36:07 04 03:1747
68	55:36:07 04 03:1752
69	55:36:07 04 03:1753
70	55:36:07 04 03:1754
71	55:36:07 04 03:1756
72	55:36:07 04 03:1757
73	55:36:07 04 03:1758

1	2
74	55:36:07 04 03:1760
75	55:36:07 04 03:1770
76	55:36:07 04 03:1779
77	55:36:07 04 03:1788
78	55:36:07 04 03:1799
79	55:36:07 04 03:1800
80	55:36:07 04 03:1801
81	55:36:07 04 03:1802
82	55:36:07 04 03:1803
83	55:36:07 04 03:1804
84	55:36:07 04 03:1805
85	55:36:07 04 03:1806
86	55:36:07 04 03:1810
87	55:36:07 04 03:2300
88	55:36:07 04 03:2301
89	55:36:07 04 03:2302
90	55:36:07 04 03:2304
91	55:36:07 04 03:2305
92	55:36:07 04 03:3043
93	55:36:07 04 03:3092
94	55:36:07 04 03:3167
95	55:36:07 04 03:3176
96	55:36:07 04 03:3190
97	55:36:07 04 03:3216
98	55:36:07 04 03:3224
99	55:36:07 04 03:3226
100	55:36:07 04 03:3250

АДМИНИСТРАЦИЯ ГОРОДА ОМСКА
ДЕПАРТАМЕНТ ИМУЩЕСТВЕННЫХ ОТНОШЕНИЙ
РАСПОРЯЖЕНИЕ

от 09.08.2010 № 6524-р
г. Омск

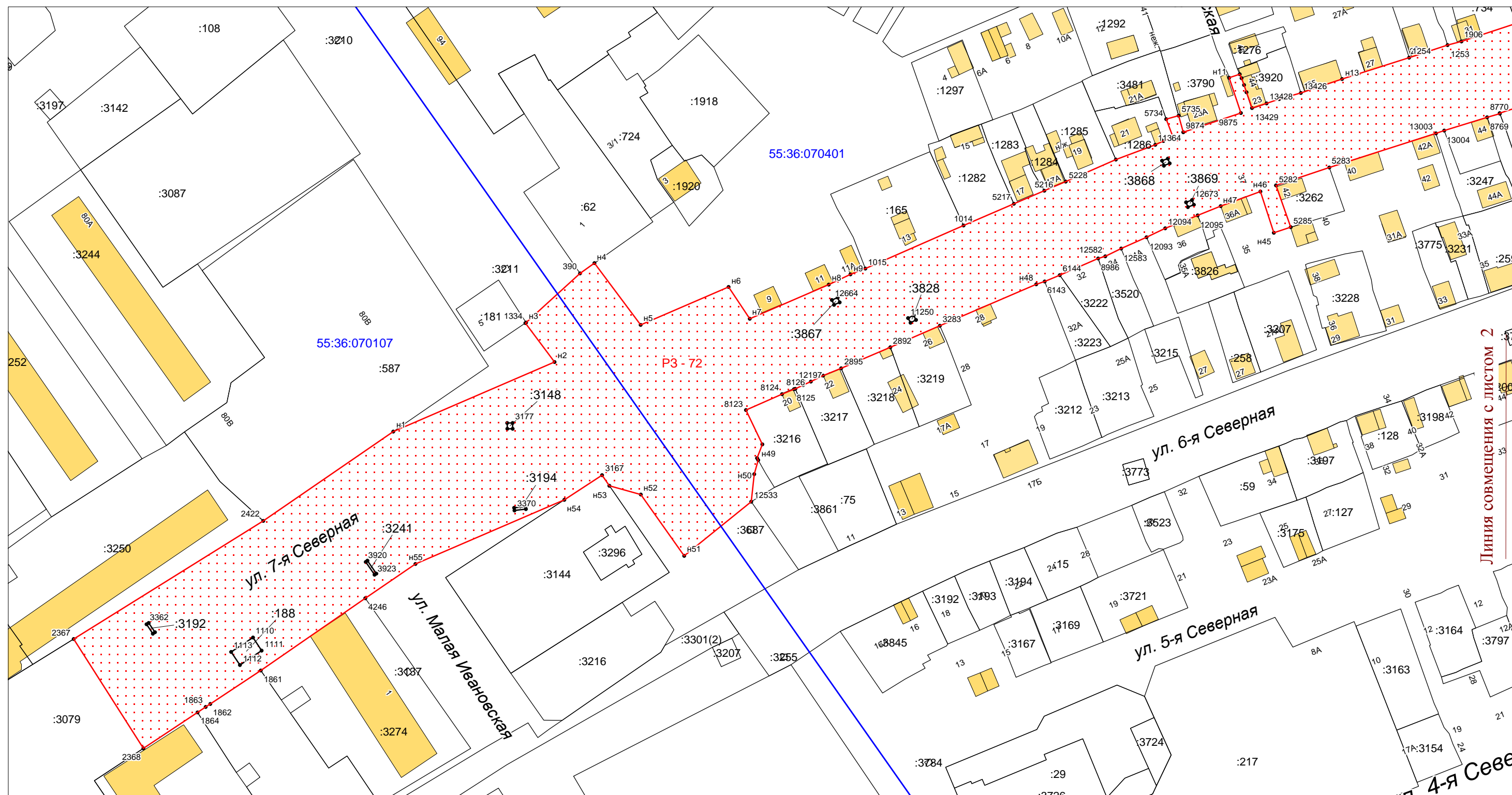
Об утверждении схемы резервируемых земель для муниципальных нужд по улице 7-я Северная в Центральном административном округе города Омска

В соответствии с Положением о департаменте имущественных отношений Администрации города Омска, утвержденным постановлением Мэра города Омска от 10 августа 2005 года № 395-п, с учетом схемы резервируемых земель для муниципальных нужд автомобильная дорога общего пользования местного значения - ул. 7-я Северная в Центральном административном округе, выполненной департаментом архитектуры и градостроительства Администрации города Омска:

Утвердить прилагаемую схему резервируемых земель для муниципальных нужд по улице 7-я Северная в Центральном административном округе города Омска и присвоить индивидуальное обозначение резервируемым землям РЗ-72, РЗ-73, РЗ-74.

Заместитель Мэра
города Омска, директор

Ю.В. Гамбург

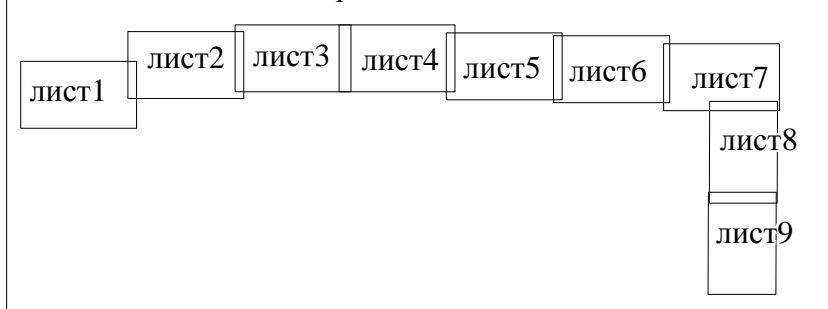


Линия совмещения с листом 2

Условные обозначения

:1048	кадастровый номер земельного участка
070107	кадастровый номер кадастрового квартала
	граница кадастрового квартала
	границы существующего земельного участка
	граница резервируемых земель
P3-72	индивидуальное обозначение зоны резервируемых земель
● Н1	характерная точка границы резервируемых земель
● 25	характерная точка границы, сведения о которой позволяют однозначно определить её местоположение на местности

Схема расположения листов



Нач.управления	Козуля Е.В.
Зав.сектором	Лонская Е.А.
Вед.спец.	Прокудина М.М.

Администрация города Омска

**Схема резервируемых земель для муниципальных нужд
по улице 7-я Северная в Центральном
административном округе города Омска**

Площади резервируемых земель:
P3-72 - 47 146 кв.м.; P3-73 - 20 780 кв.м.;
P3-74 - 181 979 кв.м.

ООО "Региональный центр
землеустройства и
учета недвижимости"

Масштаб 1:1500

Лист 1

Листов 9



Администрация города Омска			
Схема резервируемых земель для муниципальных нужд по улице 7-я Северная в Центральном административном округе города Омска			
		ООО "Региональный центр землеустройства и учета недвижимости"	
Масштаб 1:1500	Лист 2	Листов 9	



Линия совмещения с листом 2

Линия совмещения с листом 4

Администрация города Омска			
Схема резервируемых земель для муниципальных нужд по улице 7-я Северная в Центральном административном округе города Омска			
			ООО "Региональный центр землеустройства и учета недвижимости"
Масштаб 1:1500	Лист 3	Листов 9	



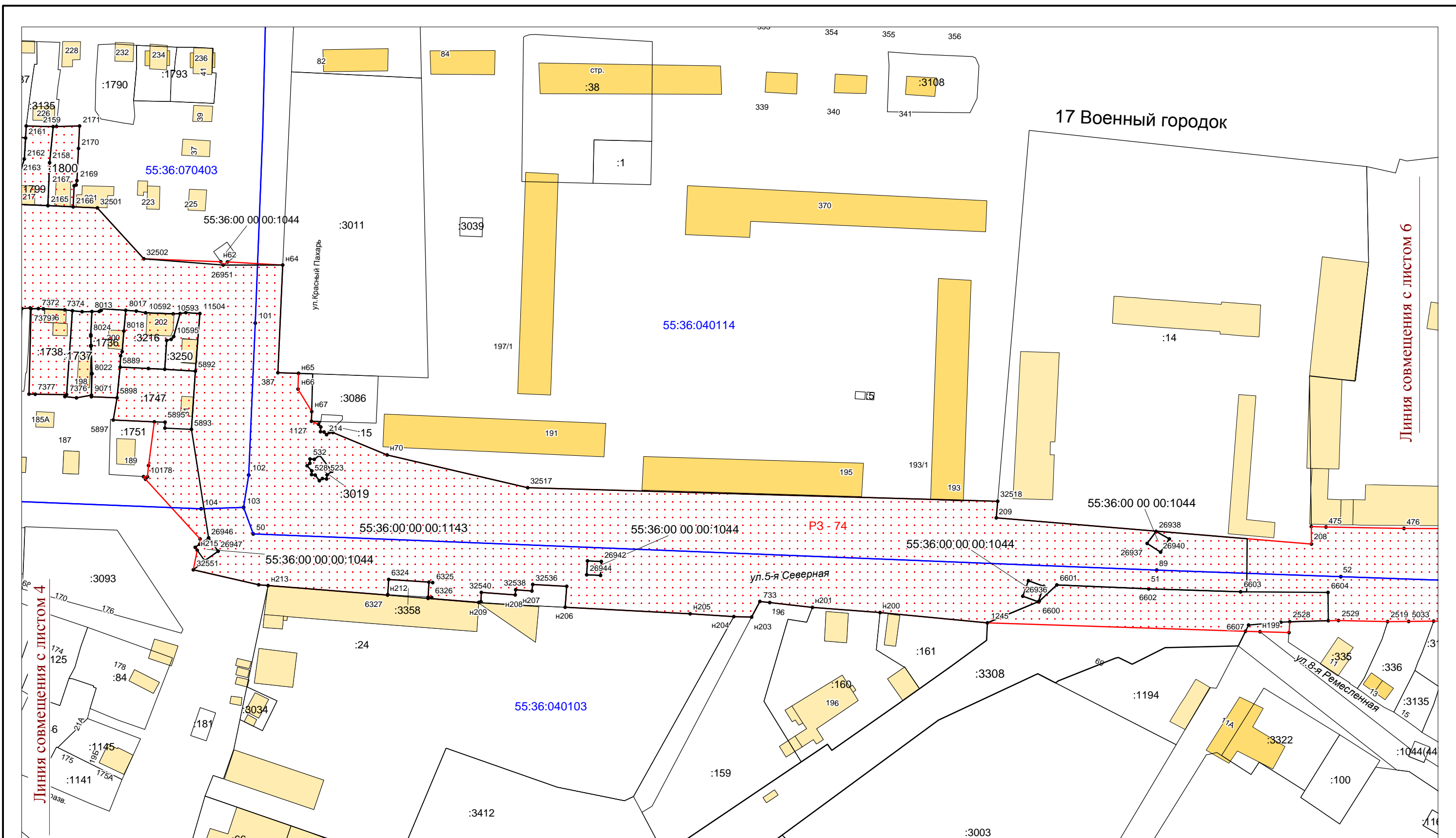
Линия совмещения с листом 5

Линия совмещения с листом 3

Администрация города Омска

Схема резервируемых земель для муниципальных нужд по улице 7-я Северная в Центральном административном округе города Омска

Масштаб 1:1500	Лист 4	Листов 9	ООО "Региональный центр землеустройства и учета недвижимости"
----------------	--------	----------	---------------------------------------------------------------



Линия совмещения с листом 4

Линия совмещения с листом 6

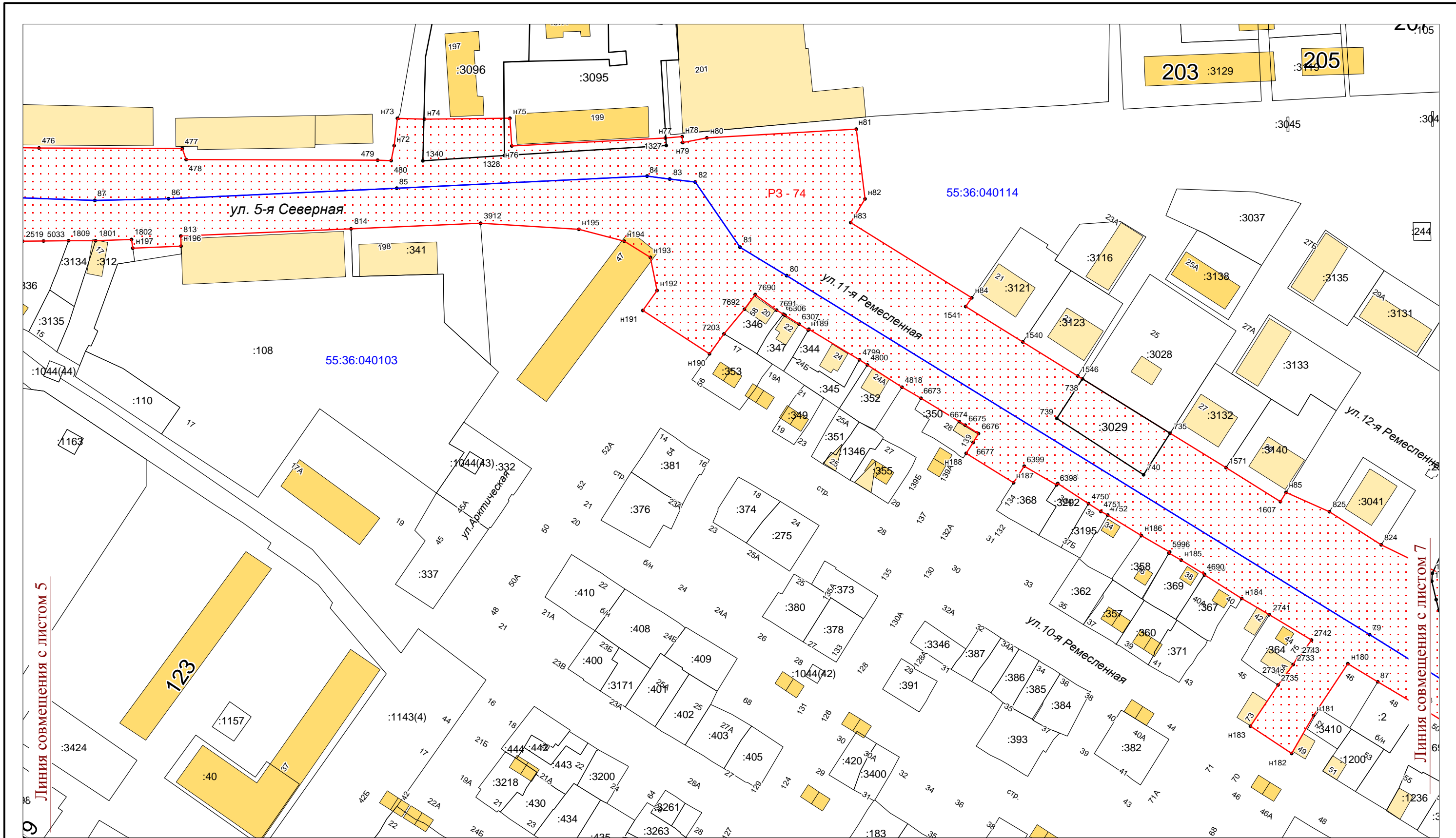
17 Военный городок

Администрация города Омска

Схема резервируемых земель для муниципальных нужд
по улице 7-я Северная в Центральном
административном округе города Омска

ООО "Региональный центр
землеустройства и
учета недвижимости"

Масштаб 1:1500 Лист 5 Листов 9



Администрация города Омска

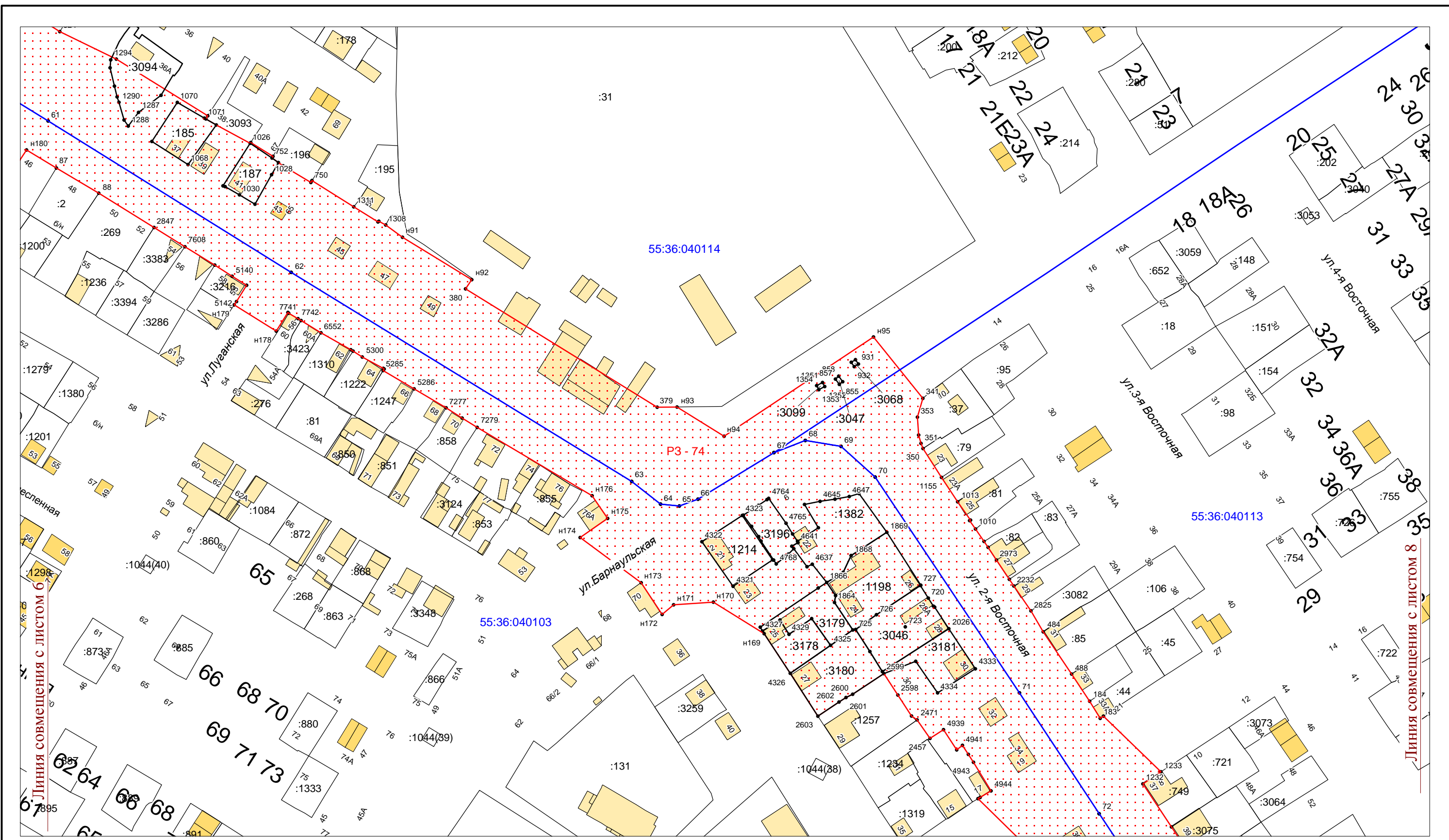
Схема резервируемых земель для муниципальных нужд
по улице 7-я Северная в Центральном
административном округе города Омска

ООО "Региональный центр
землеустройства и
учета недвижимости"

Масштаб 1:1500

Лист 6

Листов 9



Администрация города Омска

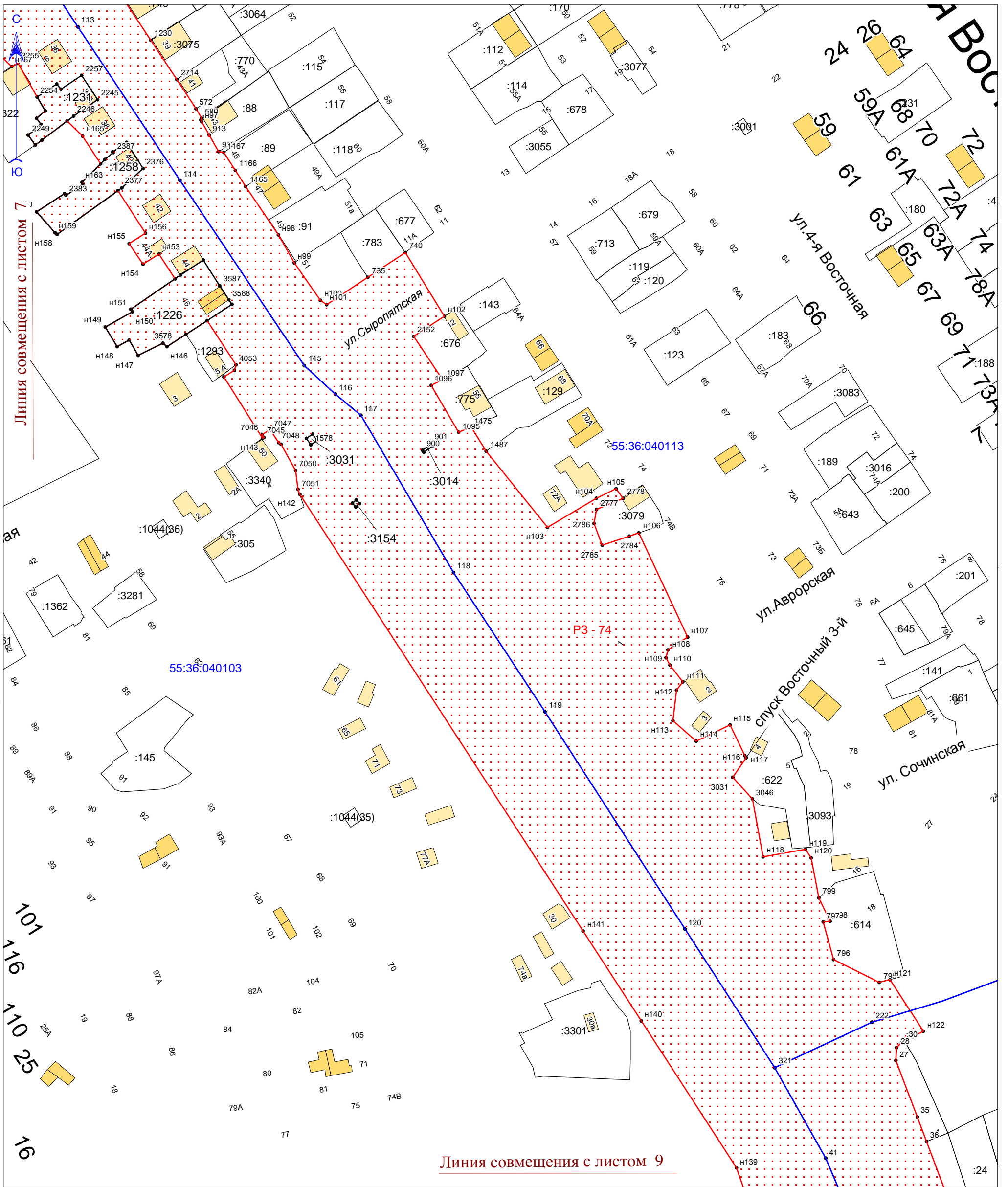
Схема резервируемых земель для муниципальных нужд
по улице 7-я Северная в Центральном
административном округе города Омска

ООО "Региональный центр
землеустройства и
учета недвижимости"

Масштаб 1:1500

Лист 7

Листов 9



Администрация города Омска

Схема резервируемых земель для муниципальных нужд
по улице 7-я Северная в Центральном
административном округе города Омска

ООО "Региональный центр
землеустройства и
учета недвижимости"

Масштаб 1:1500

Лист 8

Листов 9

