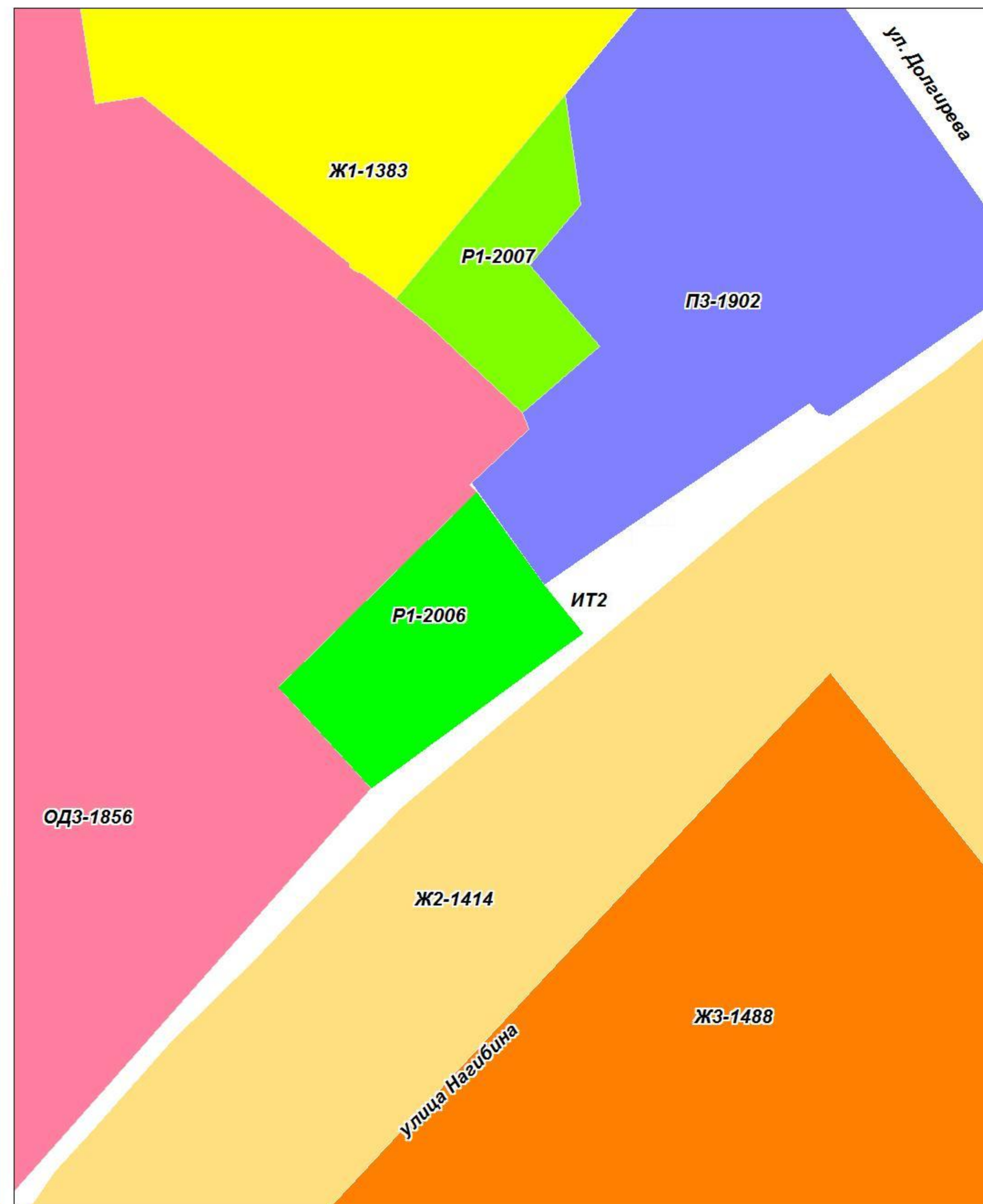
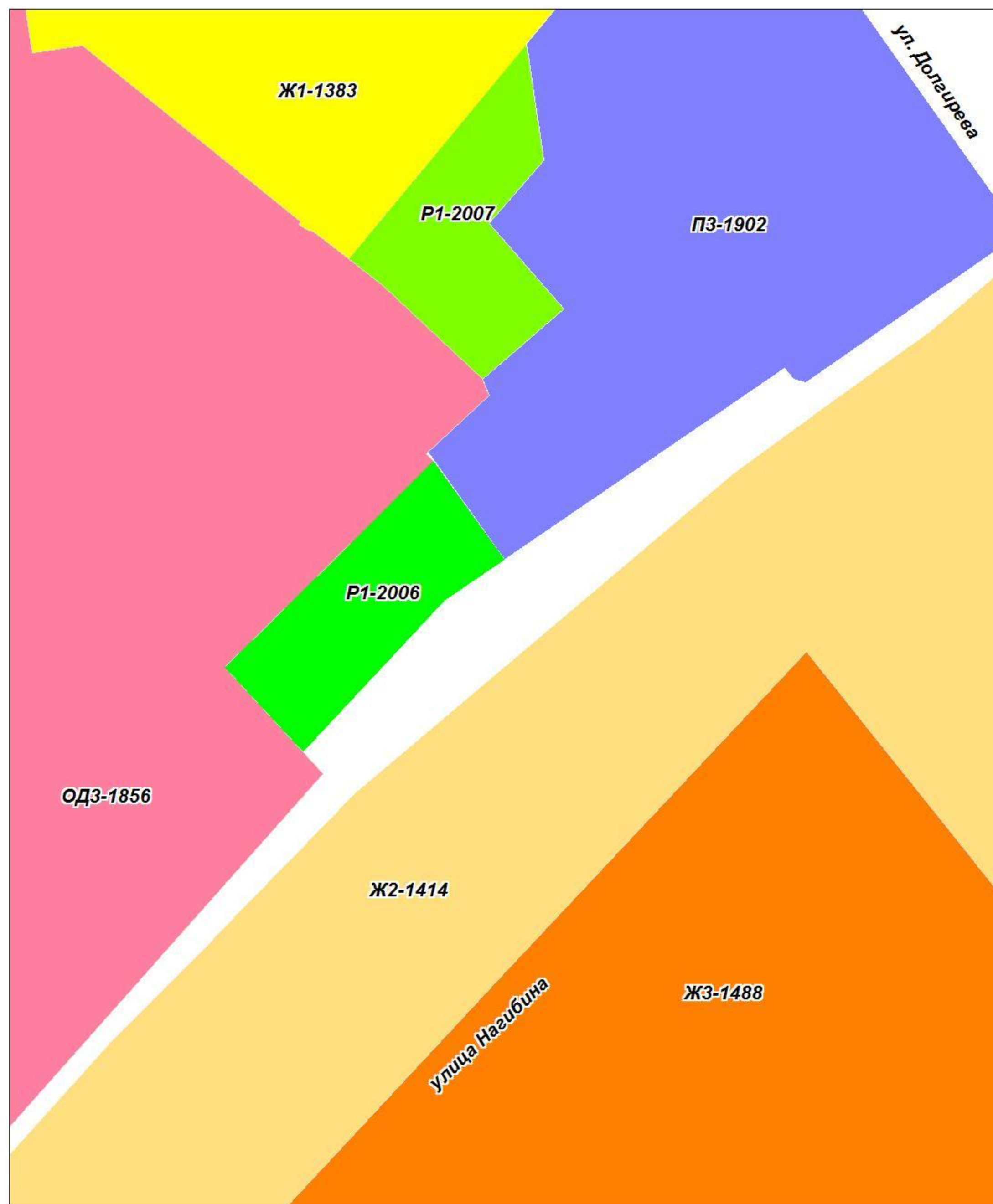


Информация к проекту Решения Омского городского Совета "О внесении изменений в Правила землепользования и застройки муниципального образования городской округ город Омск Омской области, утвержденные Решением Омского городского Совета от 10.12.2008 № 201"

к приложению № 1 : изложить в новой редакции территориальные зоны Р1-2006, ИТ2

Фрагмент карты градостроительного зонирования территорий города Омска

Фрагмент карты градостроительного зонирования территорий города Омска с предложенными изменениями

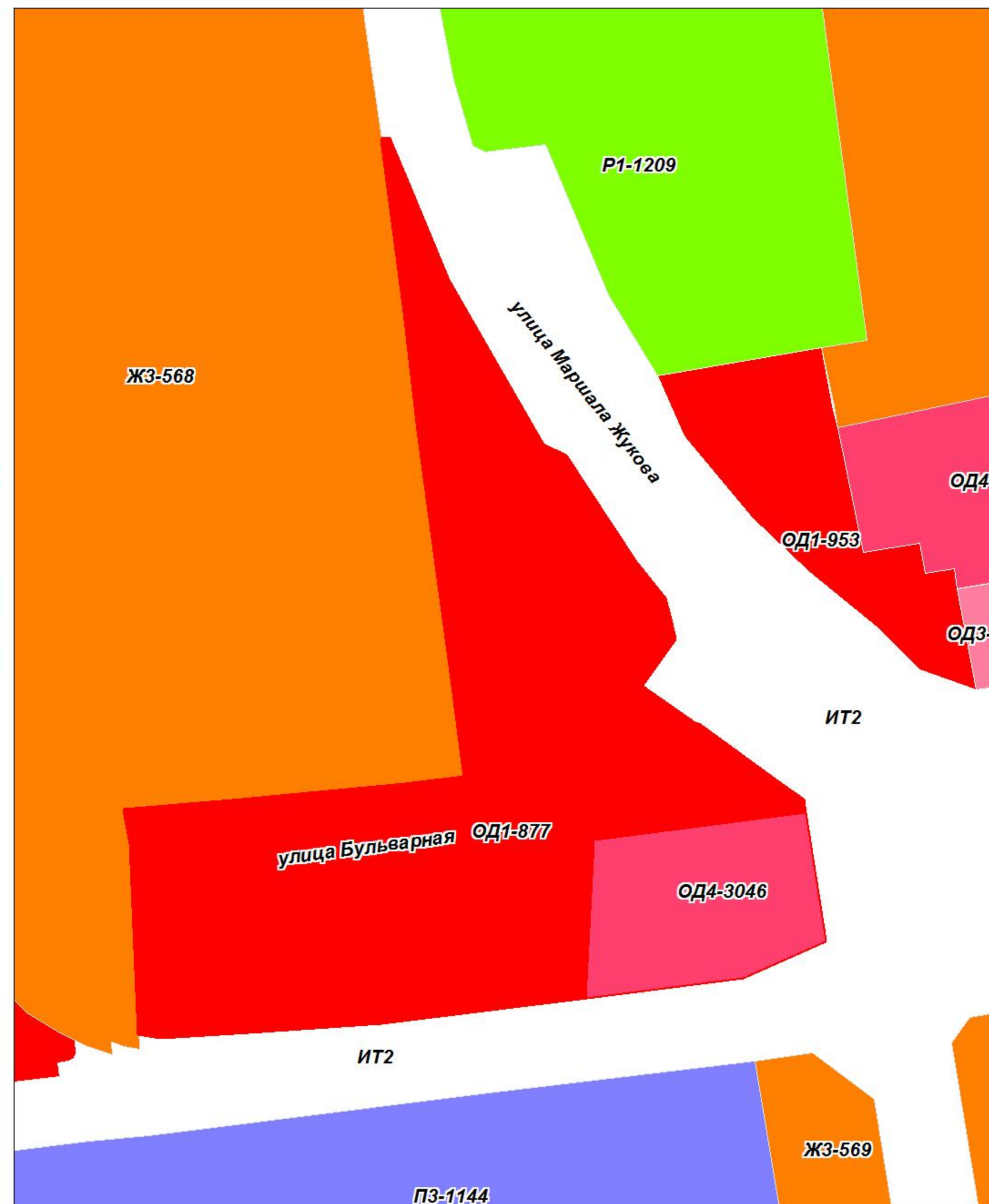


Информация к проекту Решения Омского городского Совета "О внесении изменений в Правила землепользования и застройки муниципального образования городской округ город Омск Омской области, утвержденные Решением Омского городского Совета от 10.12.2008 № 201"

к приложению № 2 : изложить в новой редакции территориальные зоны ОД1-877, ИТ2, выделив территориальную зону ОД4 с номером 3046

Фрагмент карты градостроительного зонирования территорий города Омска

Фрагмент карты градостроительного зонирования территорий города Омска с предложенными изменениями

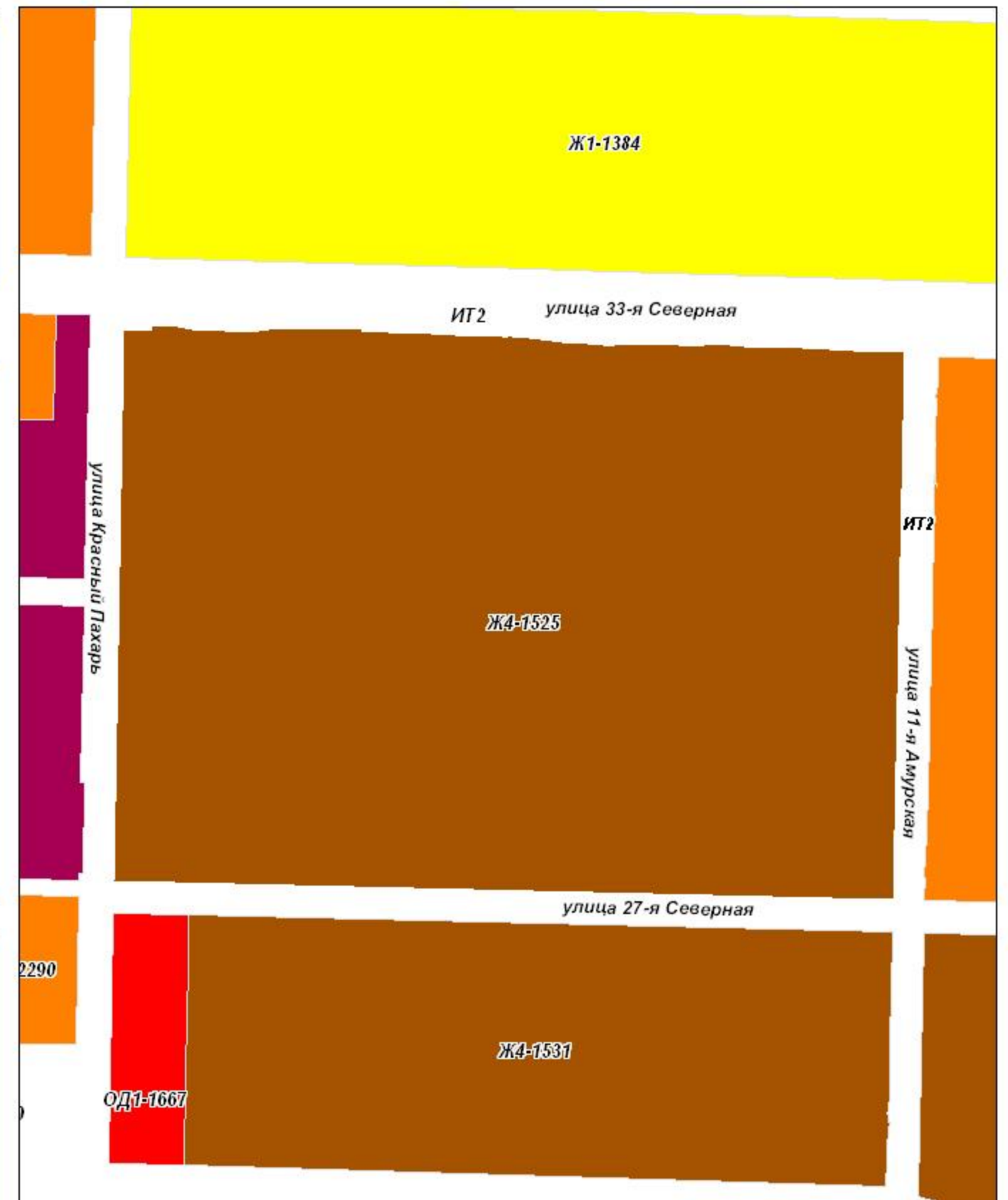
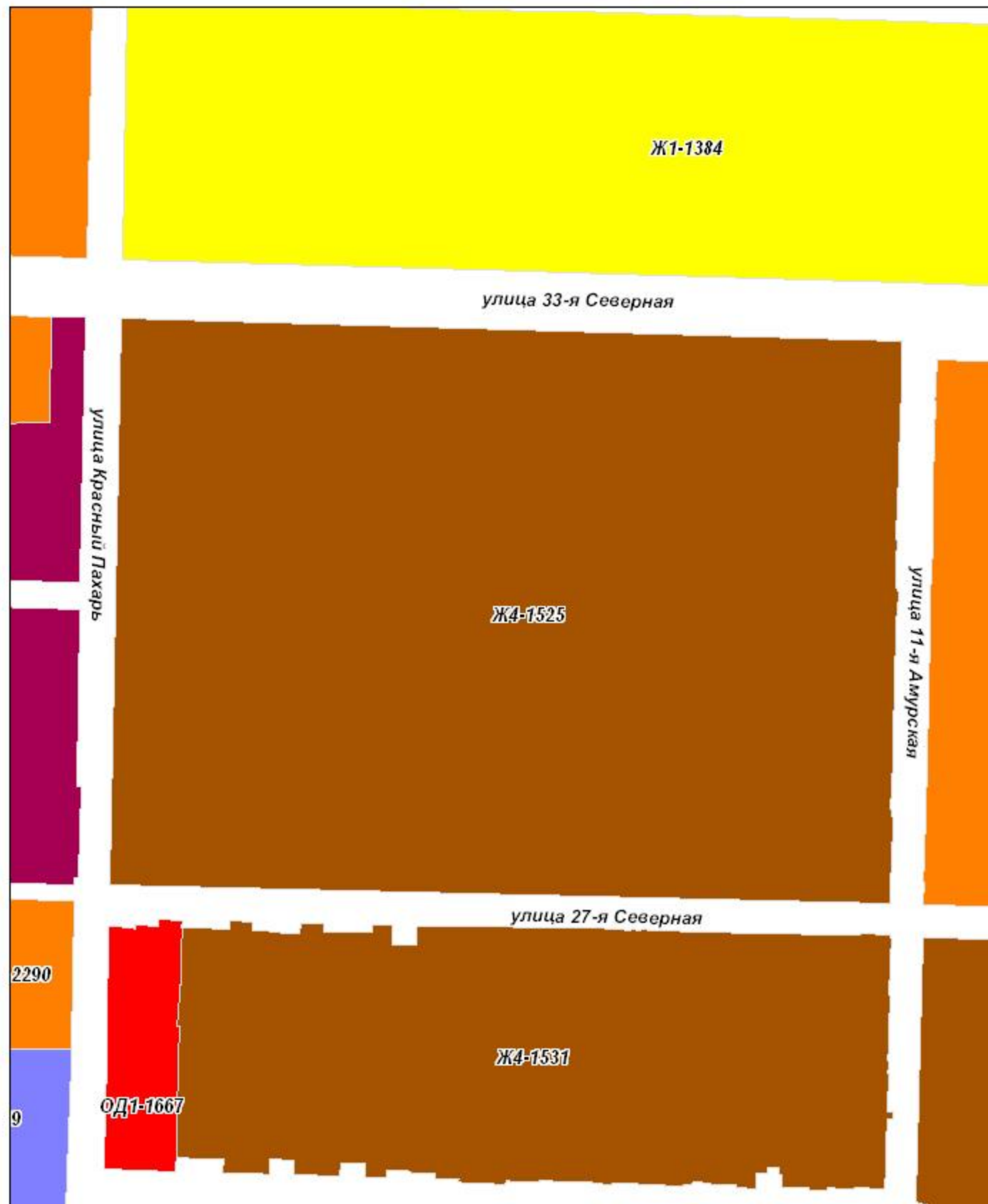


Информация к проекту Решения Омского городского Совета "О внесении изменений в Правила землепользования и застройки муниципального образования городской округ город Омск Омской области, утвержденные Решением Омского городского Совета от 10.12.2008 № 201"

к приложению № 3 : изложить в новой редакции территориальные зоны Ж4-1525, ИТ2

Фрагмент карты градостроительного зонирования территорий города Омска

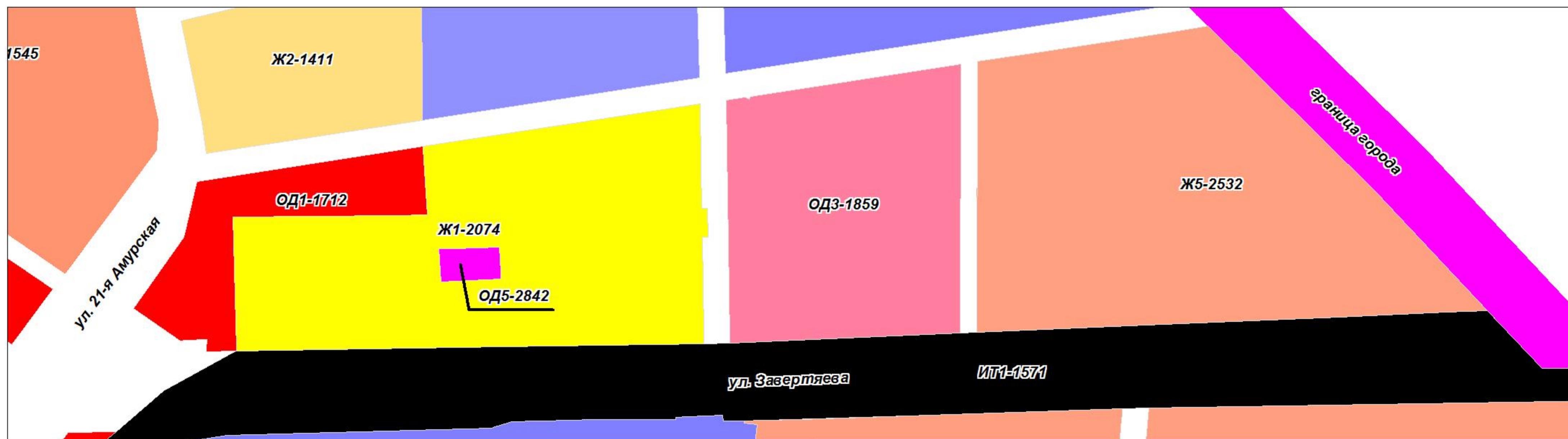
Фрагмент карты градостроительного зонирования территорий города Омска с предложенными изменениями



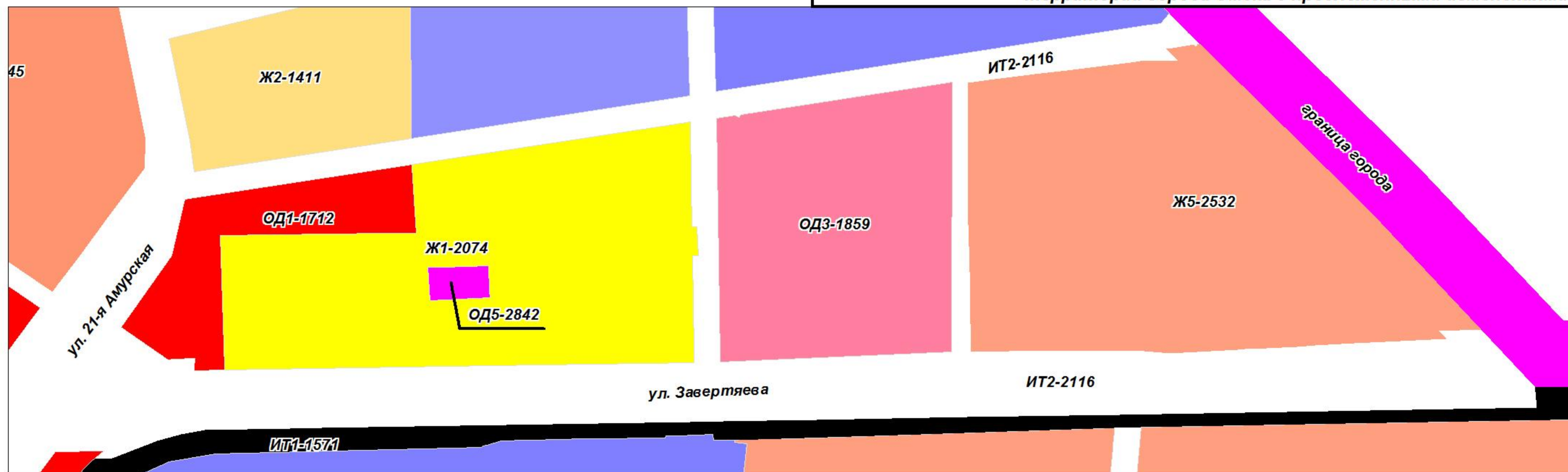
Информация к проекту Решения Омского городского Совета "О внесении изменений в Правила землепользования и застройки муниципального образования городской округ город Омск Омской области, утвержденные Решением Омского городского Совета от 10.12.2008 № 201"

к приложению № 4 : изложить в новой редакции территориальные зоны Ж5-2532, ИТ1-1571, ИТ2-2116

Фрагмент карты градостроительного зонирования территорий города Омска



Фрагмент карты градостроительного зонирования территорий города Омска с предложенными изменениями

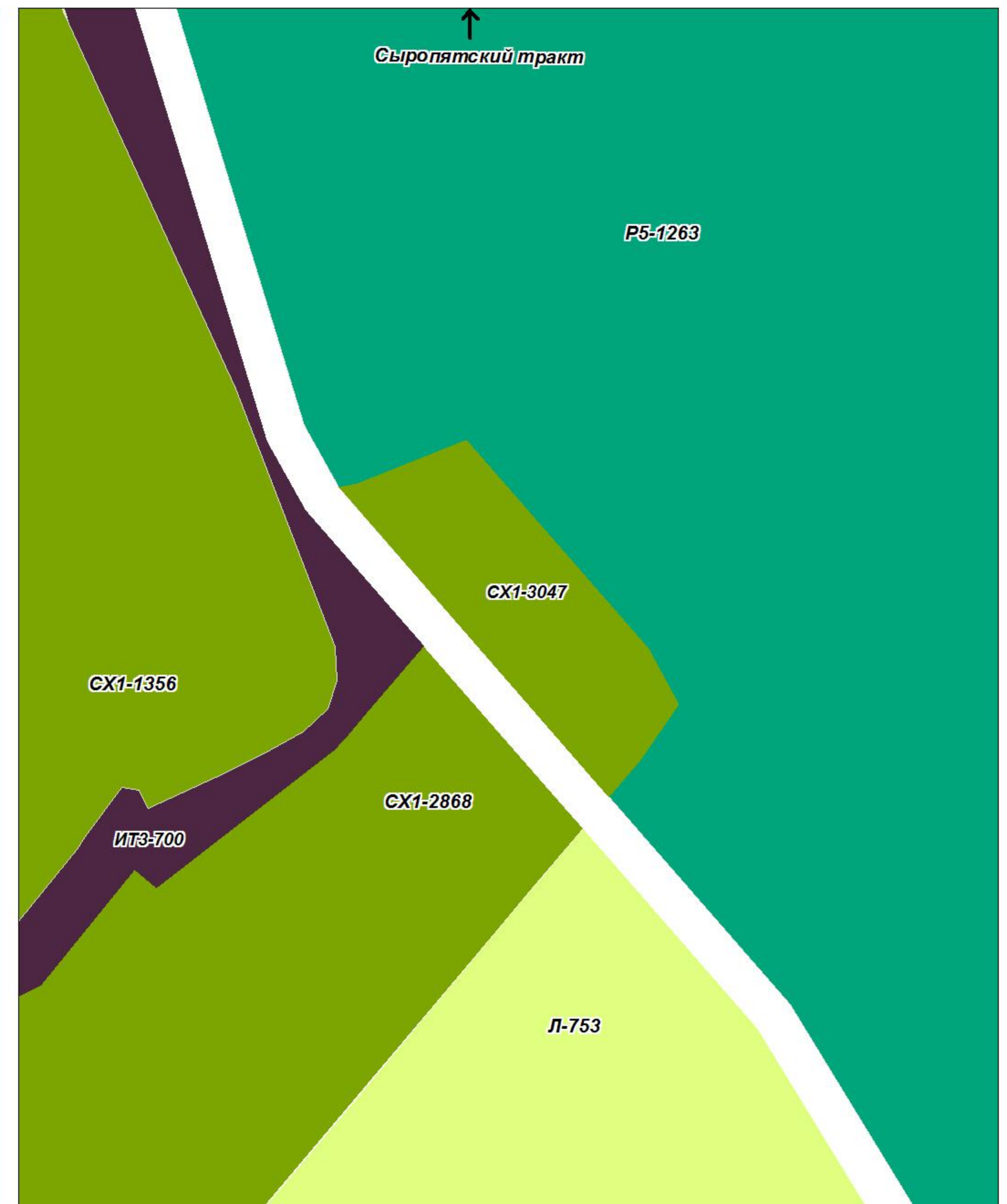


Информация к проекту Решения Омского городского Совета "О внесении изменений в Правила землепользования и застройки муниципального образования городской округ город Омск Омской области, утвержденные Решением Омского городского Совета от 10.12.2008 № 201"

к приложению № 5 : изложить в новой редакции территориальную зону Р5-1263, выделив территориальную зону СХ1 с номером 3047

Фрагмент карты градостроительного зонирования территорий города Омска

Фрагмент карты градостроительного зонирования территорий города Омска с предложенными изменениями

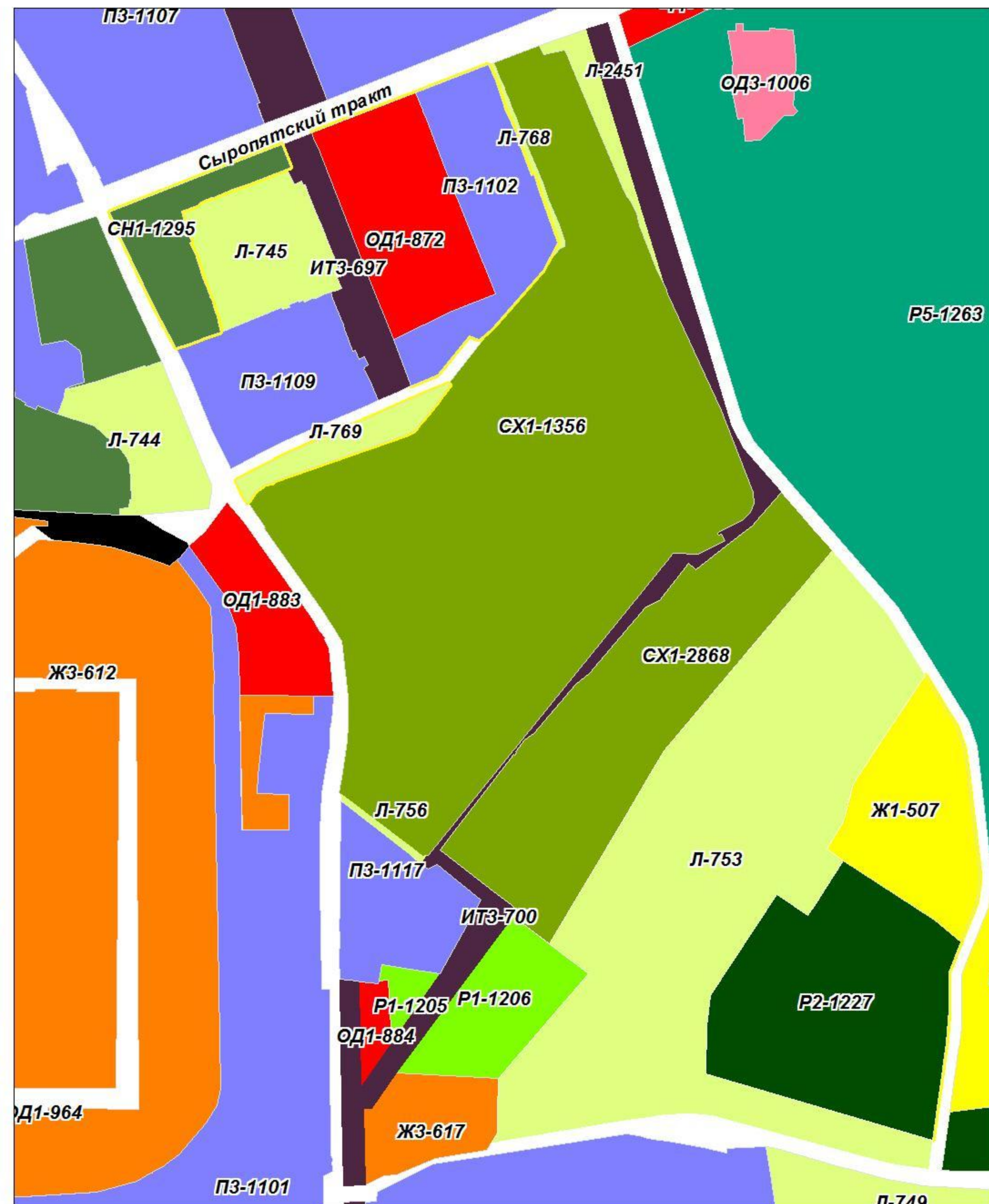


Информация к проекту Решения Омского городского Совета "О внесении изменений в Правила землепользования и застройки муниципального образования городская округ город Омск Омской области, утвержденные Решением Омского городского Совета от 10.12.2008 № 201"

к приложению № 6 : изложить в новой редакции территориальные зоны СХ1-1356, Л-2451, ИТЗ-700

Фрагмент карты градостроительного зонирования территорий города Омска

Фрагмент карты градостроительного зонирования территорий города Омска с предложенными изменениями



Информация к проекту Решения Омского городского Совета "О внесении изменений в Правила землепользования и застройки муниципального образования городской округ город Омск Омской области, утвержденные Решением Омского городского Совета от 10.12.2008 № 201"

к приложению № 7 : изложить в новой редакции территориальные зоны Л-1615, СХ1-2105, ИТ2-2116, Л-2370, исключив территориальную зону Ж4-1540

Фрагмент карты градостроительного зонирования территорий города Омска

Фрагмент карты градостроительного зонирования территорий города Омска с предложенными изменениями

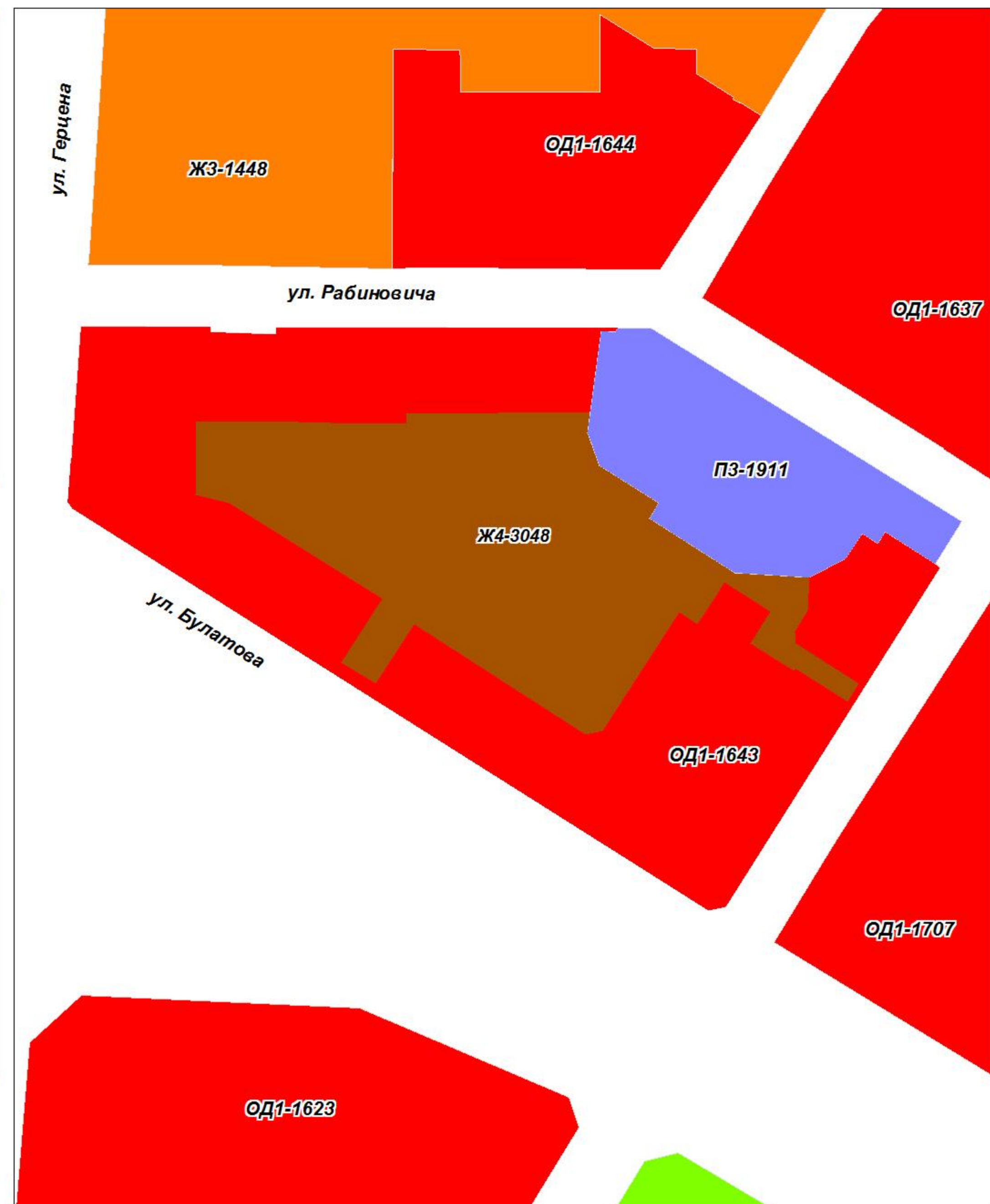


Информация к проекту Решения Омского городского Совета "О внесении изменений в Правила землепользования и застройки муниципального образования городской округ город Омск Омской области, утвержденные Решением Омского городского Совета от 10.12.2008 № 201"

к приложению № 8 : изложить в новой редакции территориальную зону ОД1-1643, выделив территориальную зону Ж4 с номером 3048

Фрагмент карты градостроительного зонирования территорий города Омска

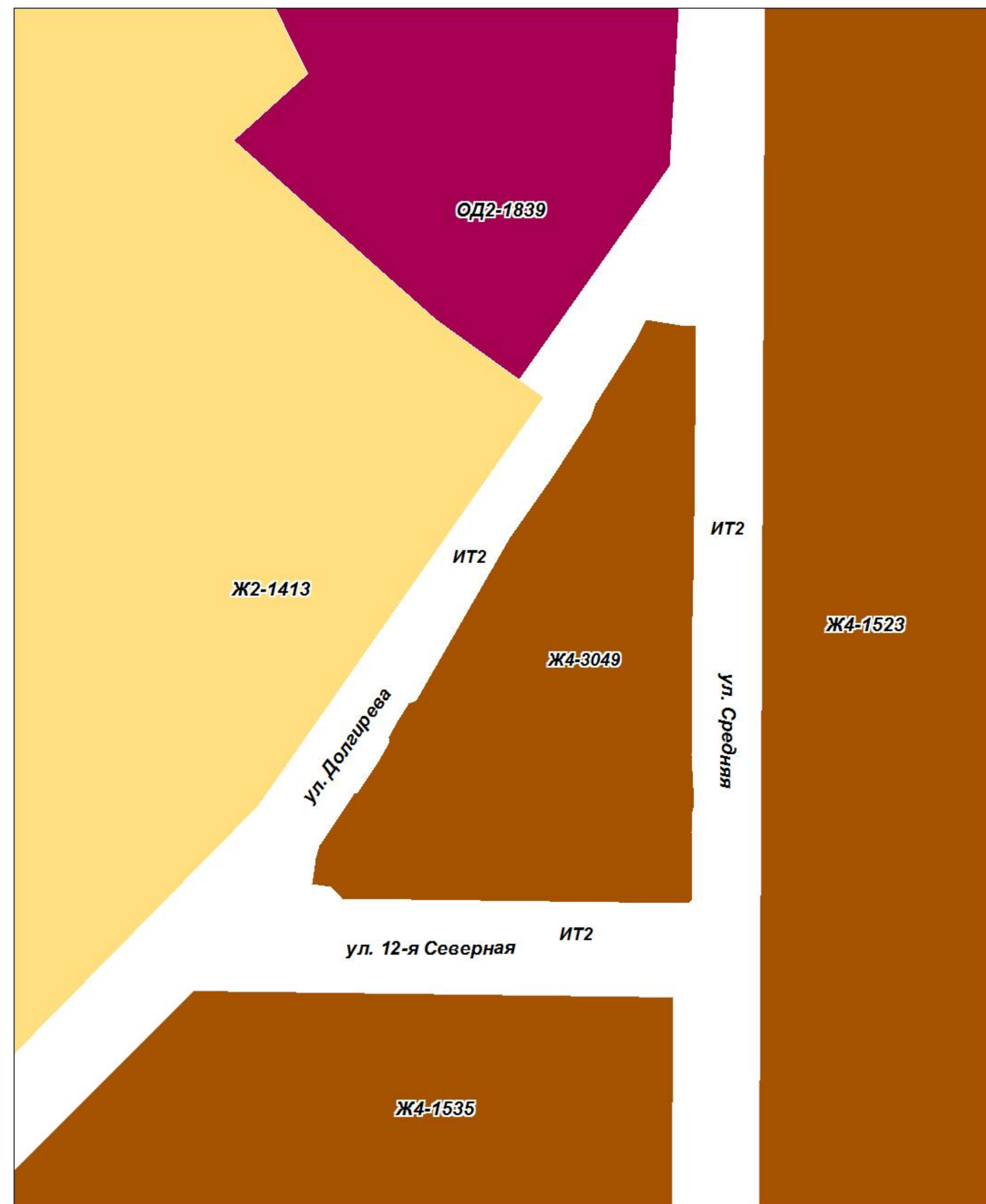
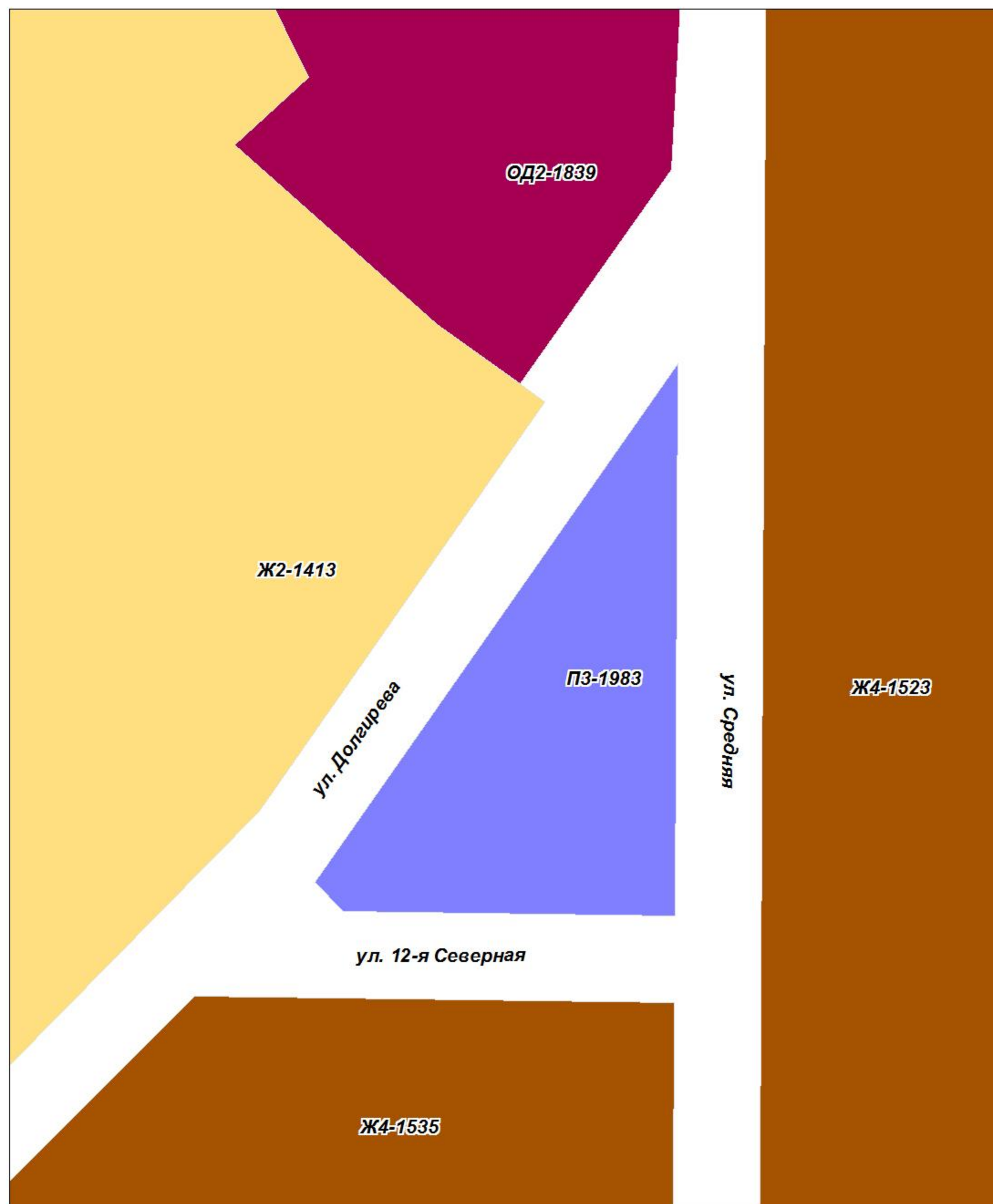
Фрагмент карты градостроительного зонирования территорий города Омска с предложенными изменениями



Информация к проекту Решения Омского городского Совета "О внесении изменений в Правила землепользования и застройки муниципального образования городской округ город Омск Омской области, утвержденные Решением Омского городского Совета от 10.12.2008 № 201"
к приложению № 9 : изложить в новой редакции территориальную зону ИТ2, исключив территориальную зону ПЗ-1983, выделив территориальную зону Ж4 с номером 3049

Фрагмент карты градостроительного зонирования территорий города Омска

Фрагмент карты градостроительного зонирования территорий города Омска с предложенными изменениями

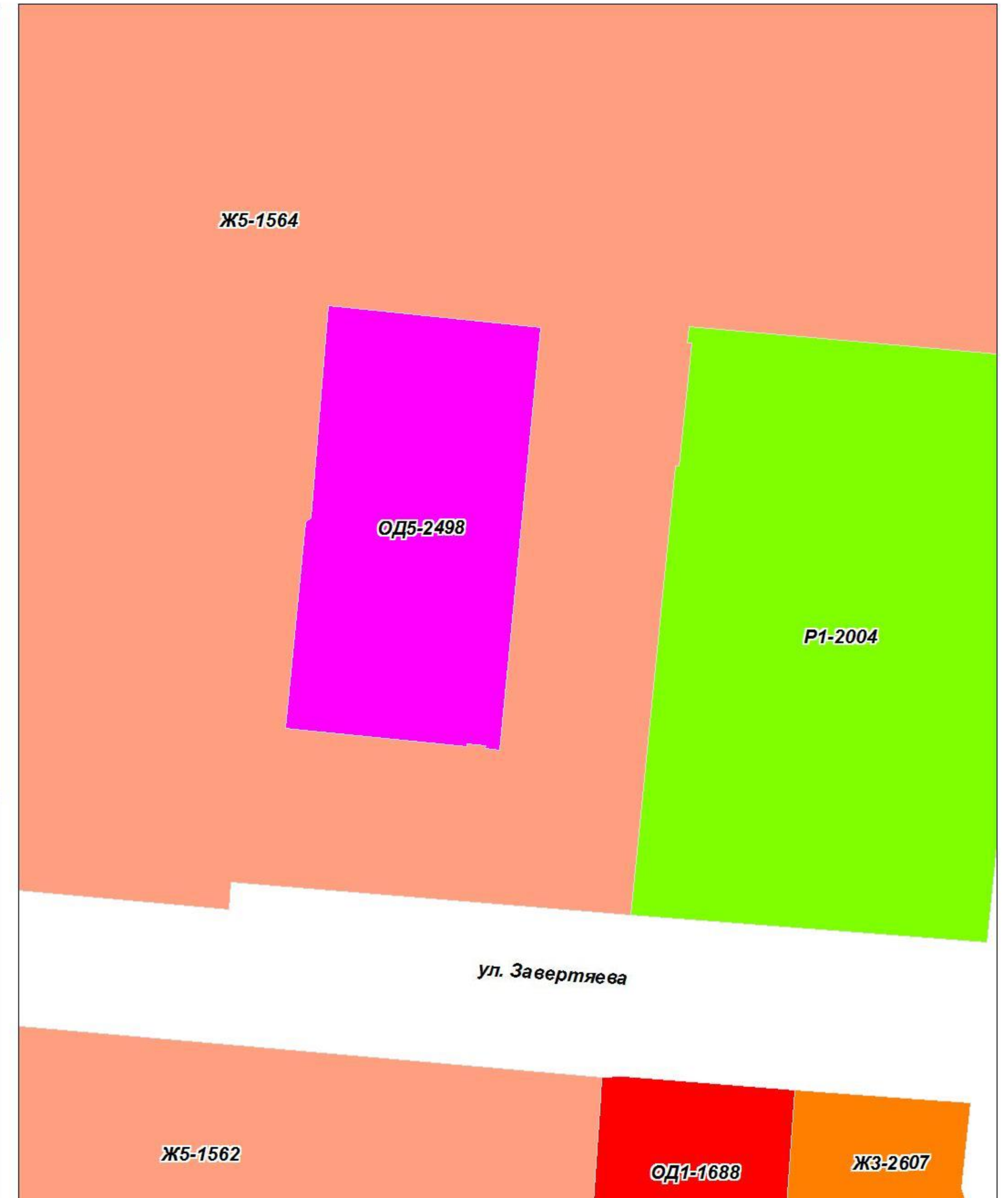
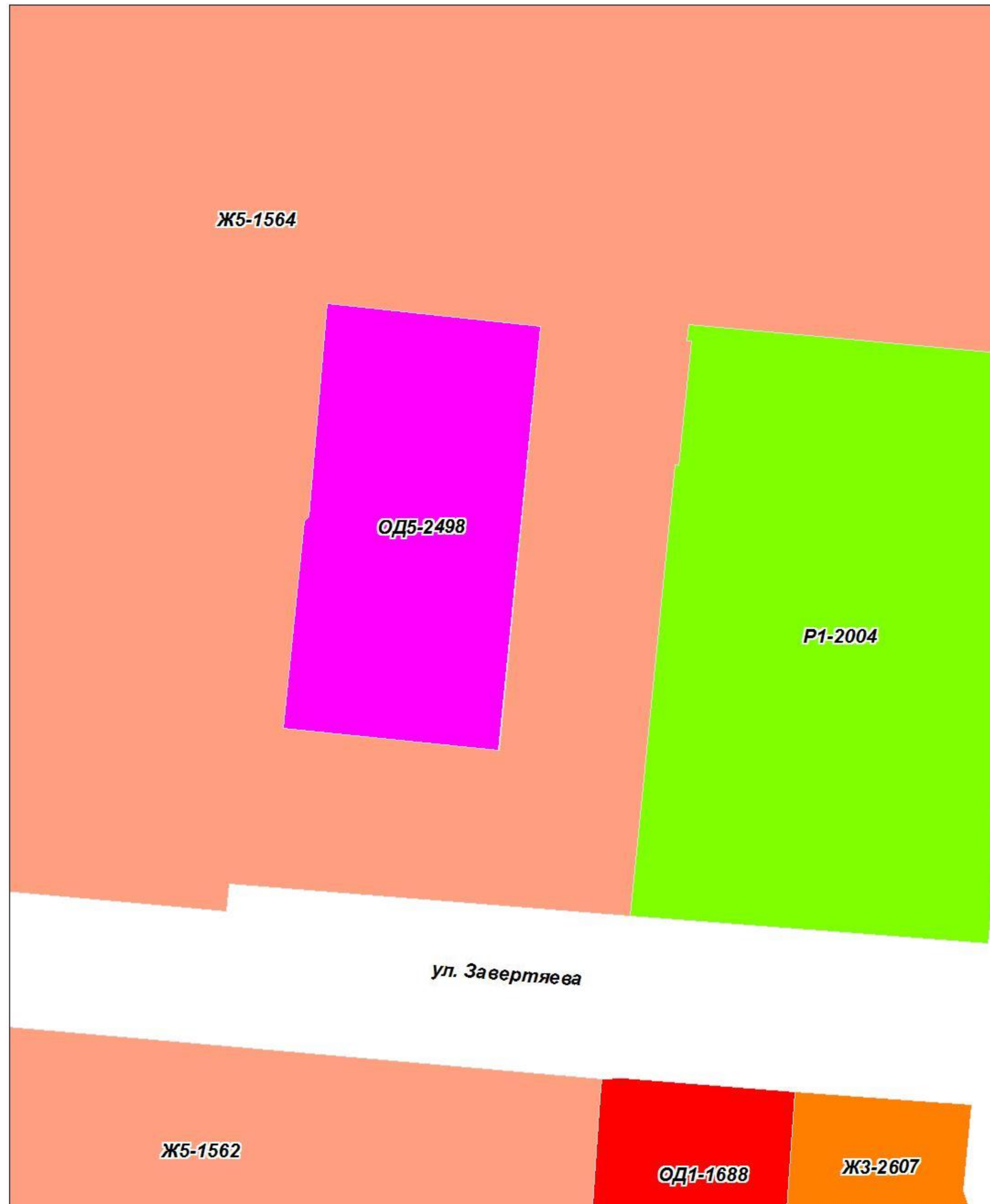


Информация к проекту Решения Омского городского Совета "О внесении изменений в Правила землепользования и застройки муниципального образования городской округ город Омск Омской области, утвержденные Решением Омского городского Совета от 10.12.2008 № 201"

к приложению №10: изложить в новой редакции территориальные зоны ОД5-2498, Ж5-1564

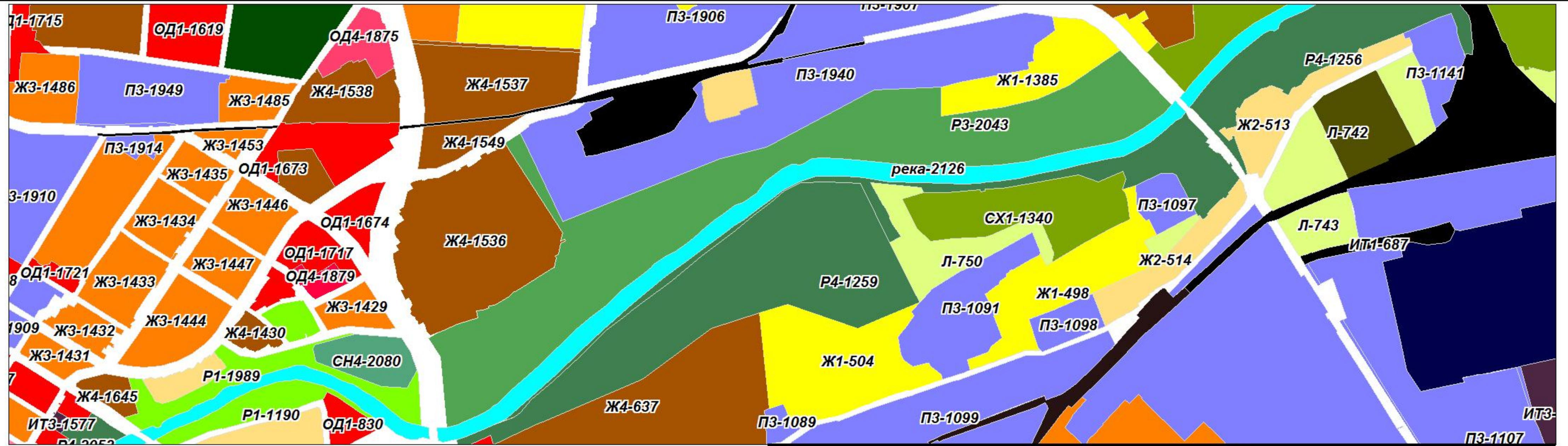
**Фрагмент карты градостроительного зонирования
территорий города Омска**

**Фрагмент карты градостроительного зонирования
территорий города Омска с предложенными изменениями**



Информация к проекту Решения Омского городского Совета "О внесении изменений в Правила землепользования и застройки муниципального образования городской округ город Омск Омской области, утвержденные Решением Омского городского Совета от 10.12.2008 № 201"
к приложению №11: изложить в новой редакции территориальные зоны Ж4-1536, ПЗ-1940, Ж1-1385, РЗ-2043, ИТ2, выделив две территориальные зоны СХ1 с номерами 3050 и 3051

Фрагмент карты градостроительного зонирования территорий города Омска



Фрагмент карты градостроительного зонирования территорий города Омска с предложенными изменениями

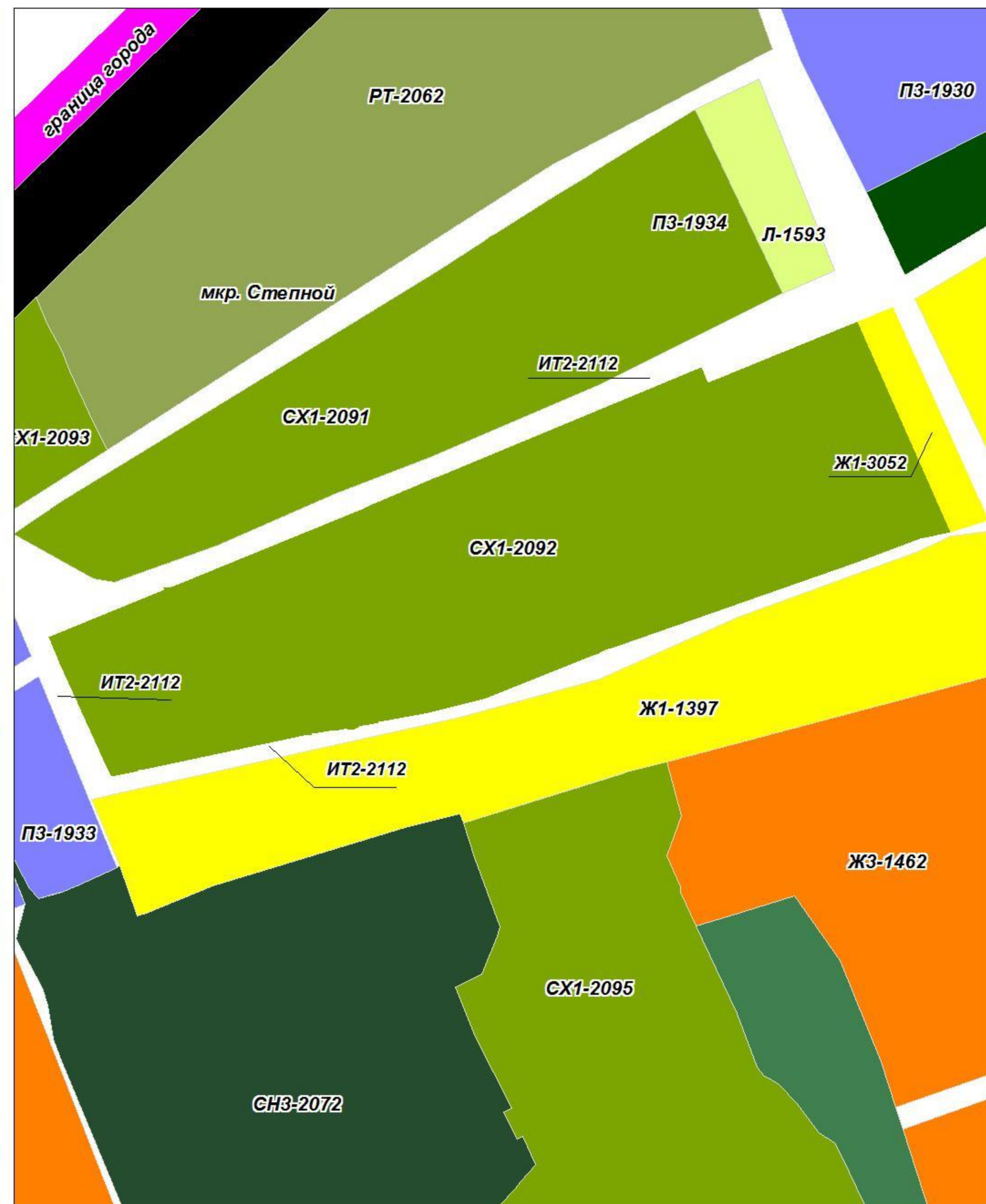


Информация к проекту Решения Омского городского Совета "О внесении изменений в Правила землепользования и застройки муниципального образования городской округ город Омск Омской области, утвержденные Решением Омского городского Совета от 10.12.2008 № 201"

к приложению № 12 : изложить в новой редакции территориальные зоны СХ1-2092, ИТ2-2112, выделив территориальную зону Ж1 с номером 3052

Фрагмент карты градостроительного зонирования территорий города Омска

Фрагмент карты градостроительного зонирования территорий города Омска с предложенными изменениями

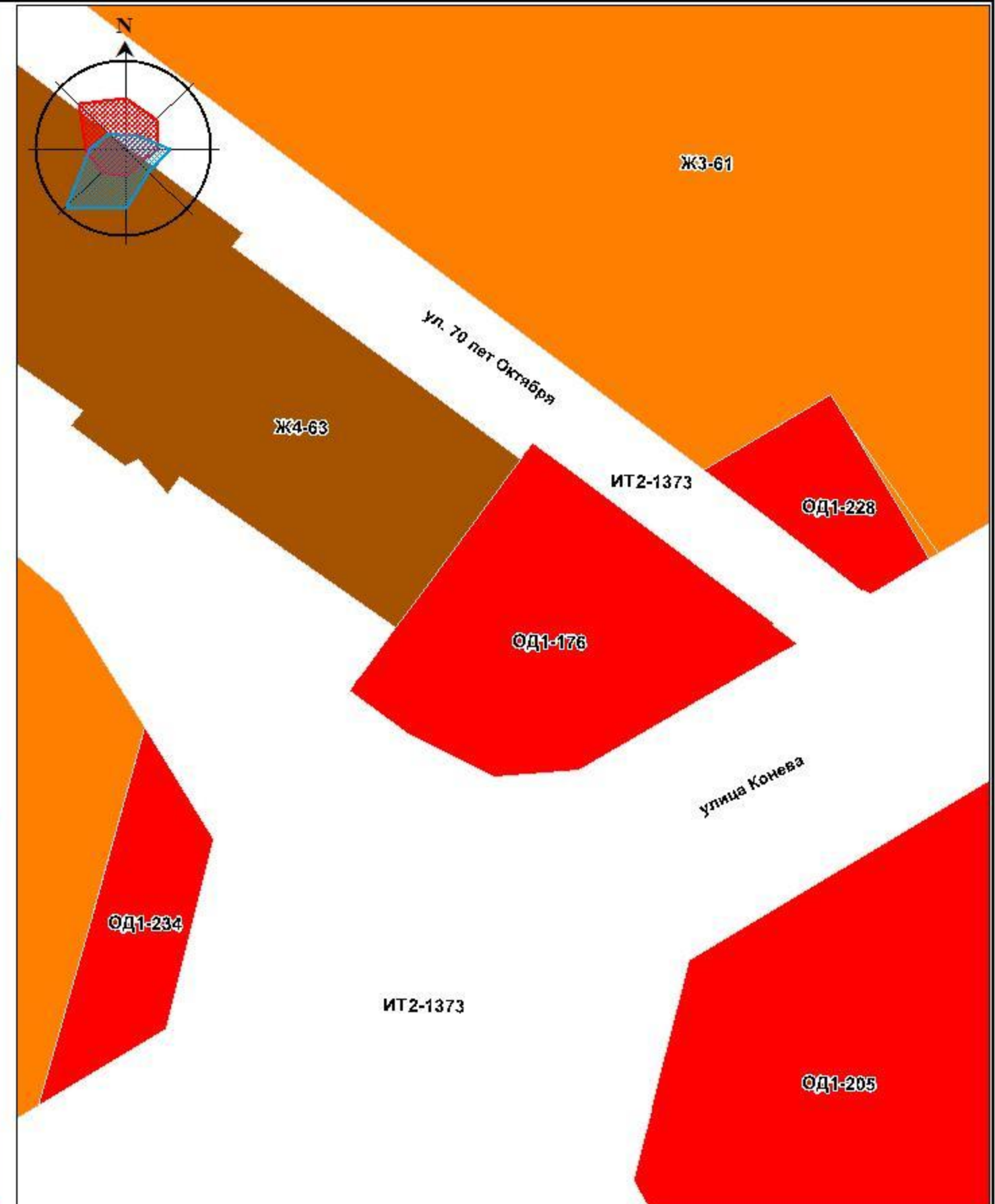
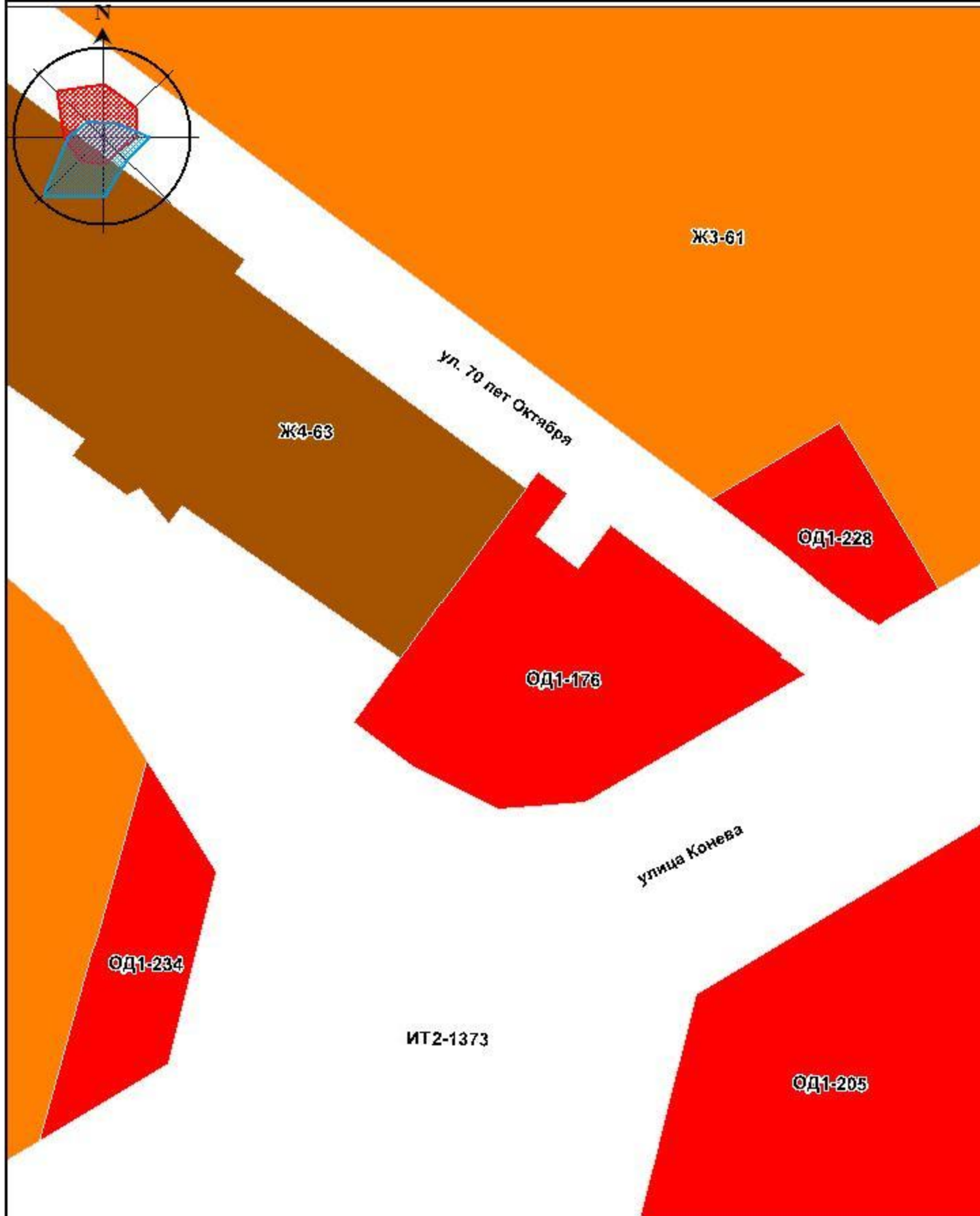


Информация к проекту Решения Омского городского Совета "О внесении изменений в Правила землепользования и застройки муниципального образования городской округ город Омск Омской области, утвержденные Решением Омского городского Совета от 10.12.2008 № 201"

к приложению № 13: изложить в новой редакции территориальные зоны ОД1-176, ИТ2-1373

Фрагмент карты градостроительного зонирования территорий города Омска

Фрагмент карты градостроительного зонирования территорий города Омска с предложенными изменениями



Информация к проекту Решения Омского городского Совета "О внесении изменений в Правила землепользования и застройки муниципального образования городской округ город Омск Омской области, утвержденные Решением Омского городского Совета от 10.12.2008 № 201"

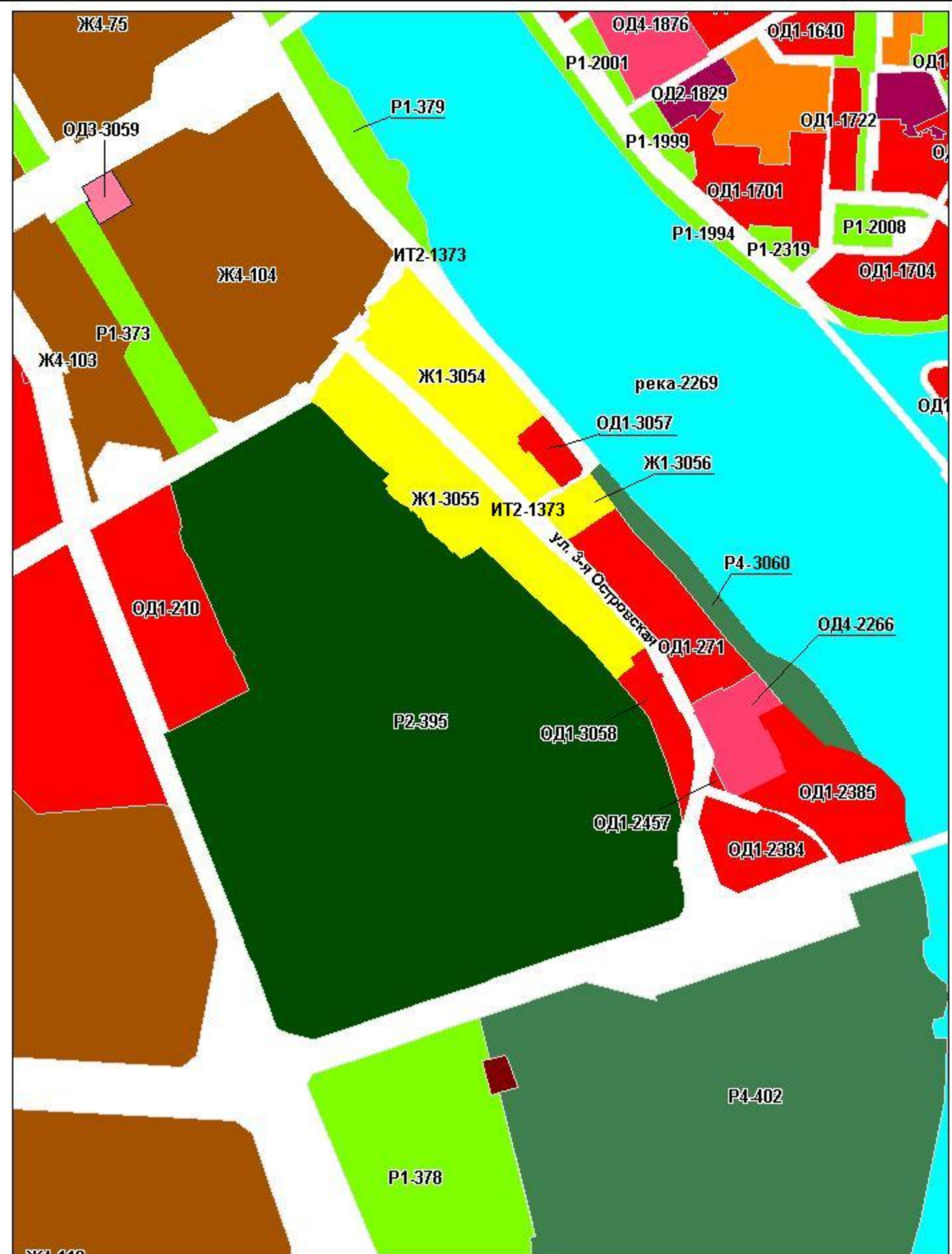
к приложению № 14: изложить в новой редакции территориальную зону ИТ2-1373, исключив территориальную зону Р1-379, выделив территориальную зону Р6 с номером 3053

Фрагмент карты градостроительного зонирования территорий города Омска

Фрагмент карты градостроительного зонирования территорий города Омска с предложенными изменениями



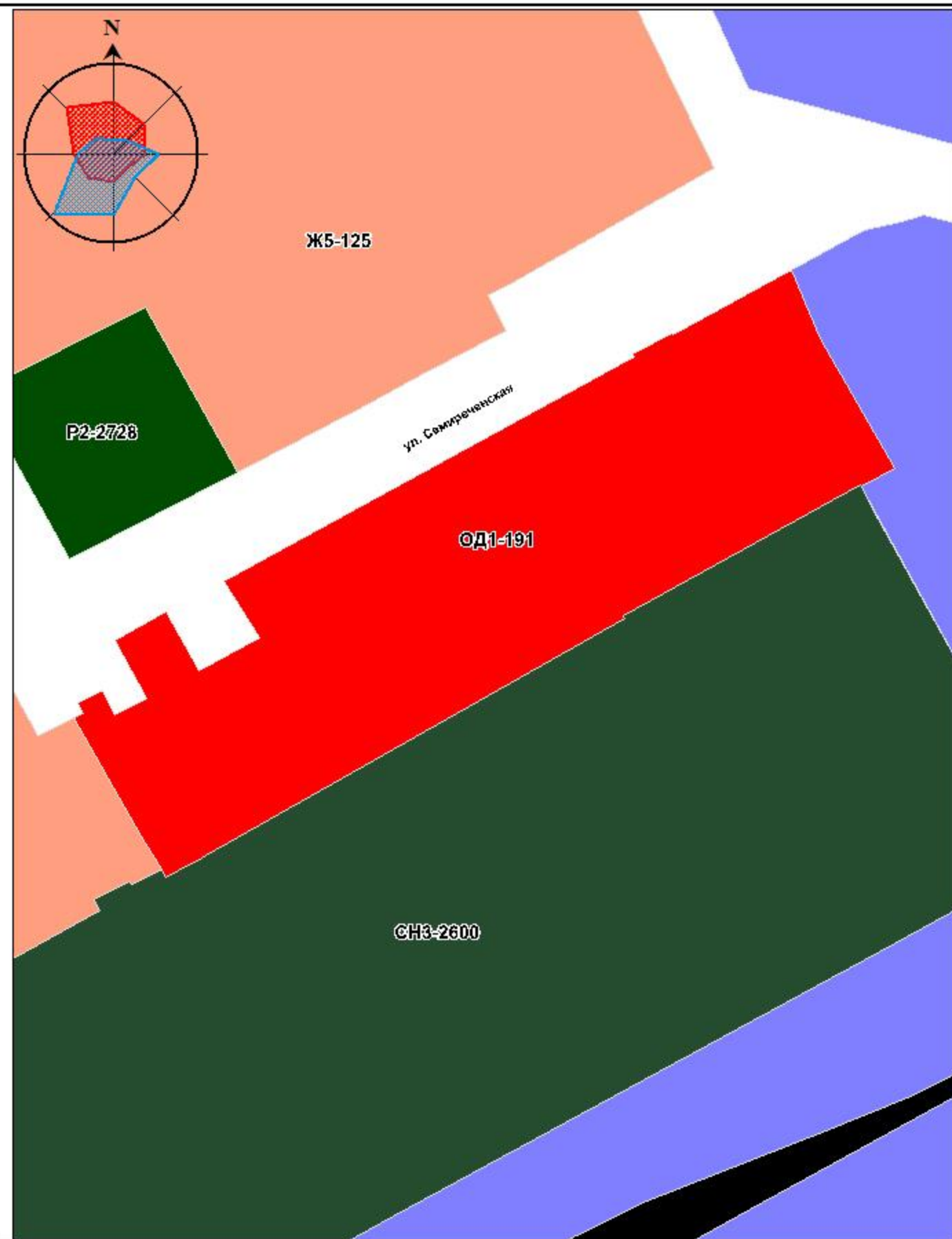
Информация к проекту Решения Омского городского Совета "О внесении изменений в Правила землепользования и застройки муниципального образования городской округ город Омск Омской области, утвержденные Решением Омского городского Совета от 10.12.2008 №201 к приложению № 15: изложить в новой редакции территориальные зоны Ж4-104, ОД1-271, ОД1-2384, ОД1-2385, ОД4-2266, река-2269, ИТ2-1373, исключив территориальную зону Ж4-120, выделив три территориальные зоны Ж1 с номерами 3054, 3055, 3056, две территориальные зоны ОД1 с номерами 3057, 3058, территориальную зону ОД3 с номером 3059, территориальную зону Р4 с номером 3060.



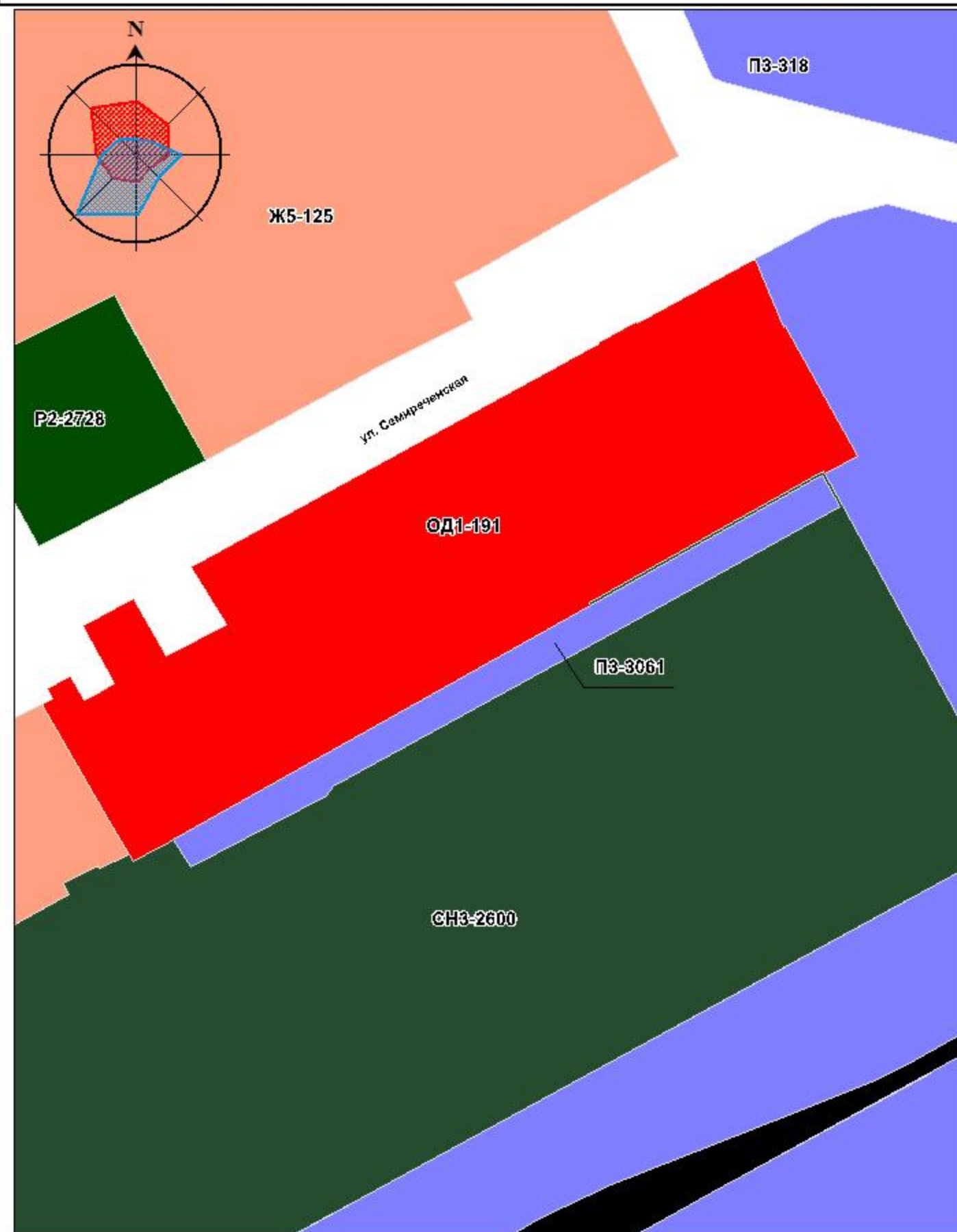
Информация к проекту Решения Омского городского Совета "О внесении изменений в Правила землепользования и застройки муниципального образования городской округ город Омск Омской области, утвержденные Решением Омского городского Совета от 10.12.2008 № 201"

к приложению № 16: изложить в новой редакции территориальную зону СНЗ-2600, выделив территориальную зону ПЗ с номером 3061

Фрагмент карты градостроительного зонирования территорий города Омска

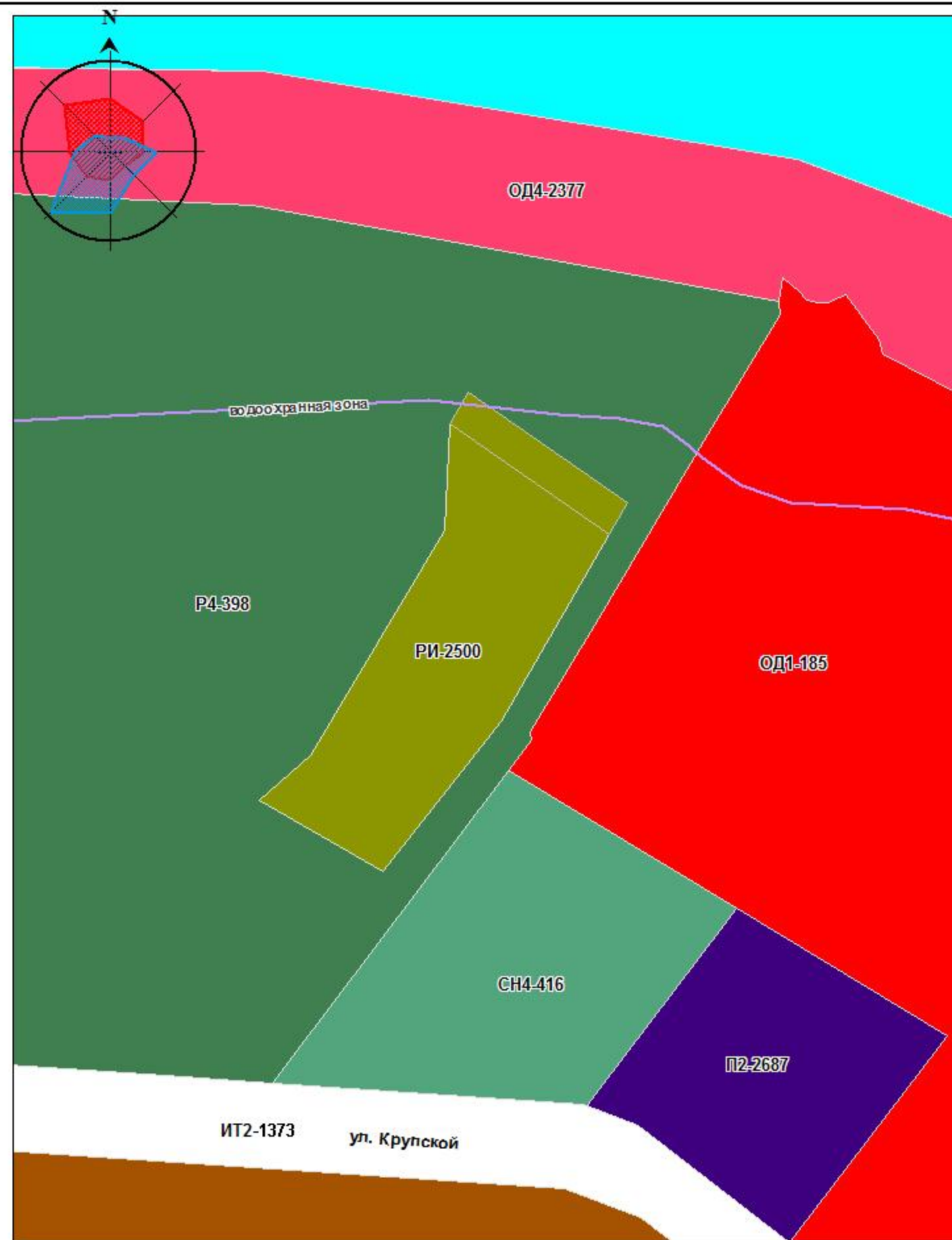
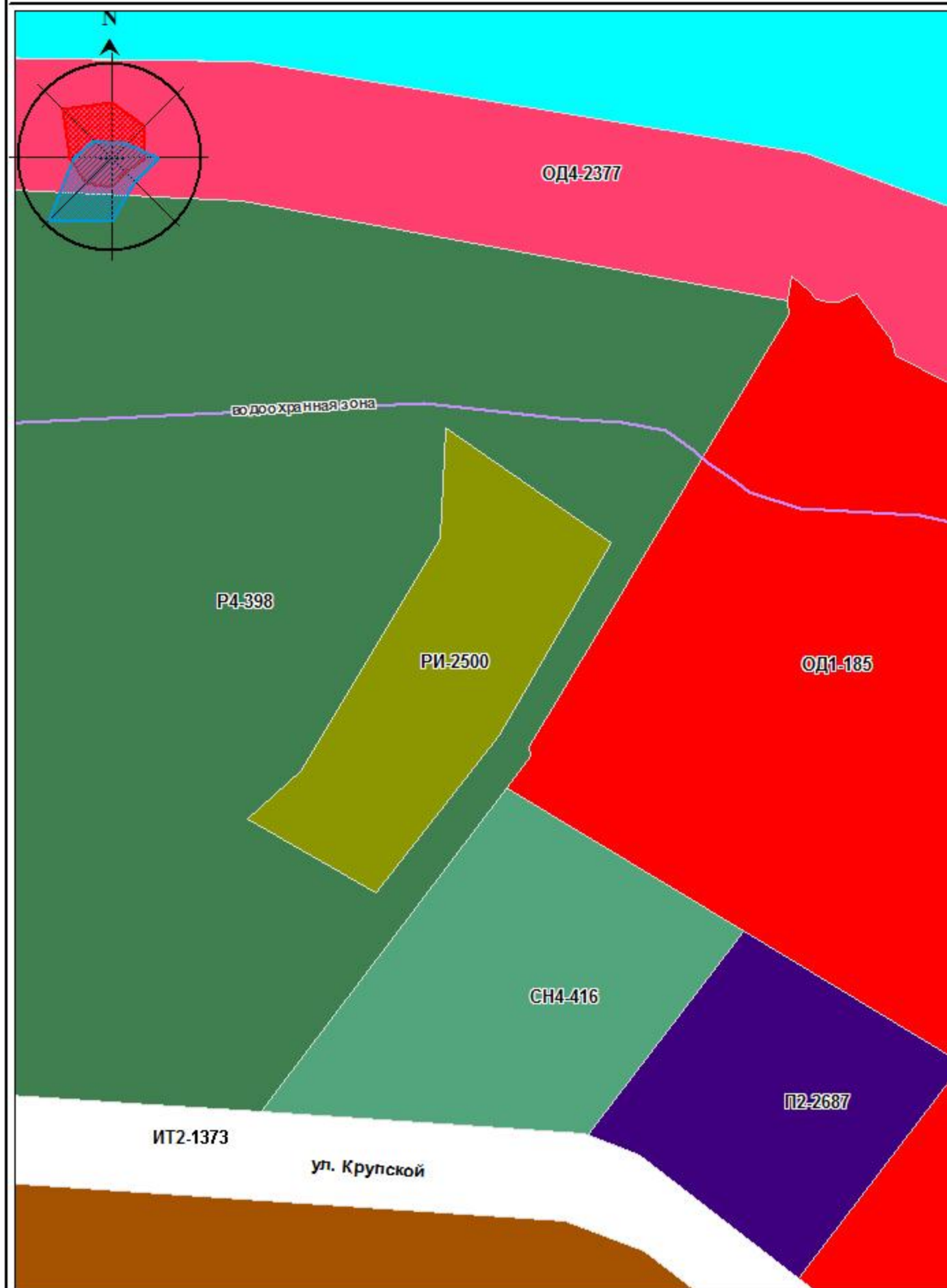


Фрагмент карты градостроительного зонирования территорий города Омска с предложенными изменениями



Информация к проекту Решения Омского городского Совета "О внесении изменений в Правила землепользования и застройки муниципального образования городской округ город Омск Омской области, утвержденные Решением Омского городского Совета от 10.12.2008 № 201"

к приложению № 17: изложить в новой редакции территориальные зоны РИ-2500, Р4-398

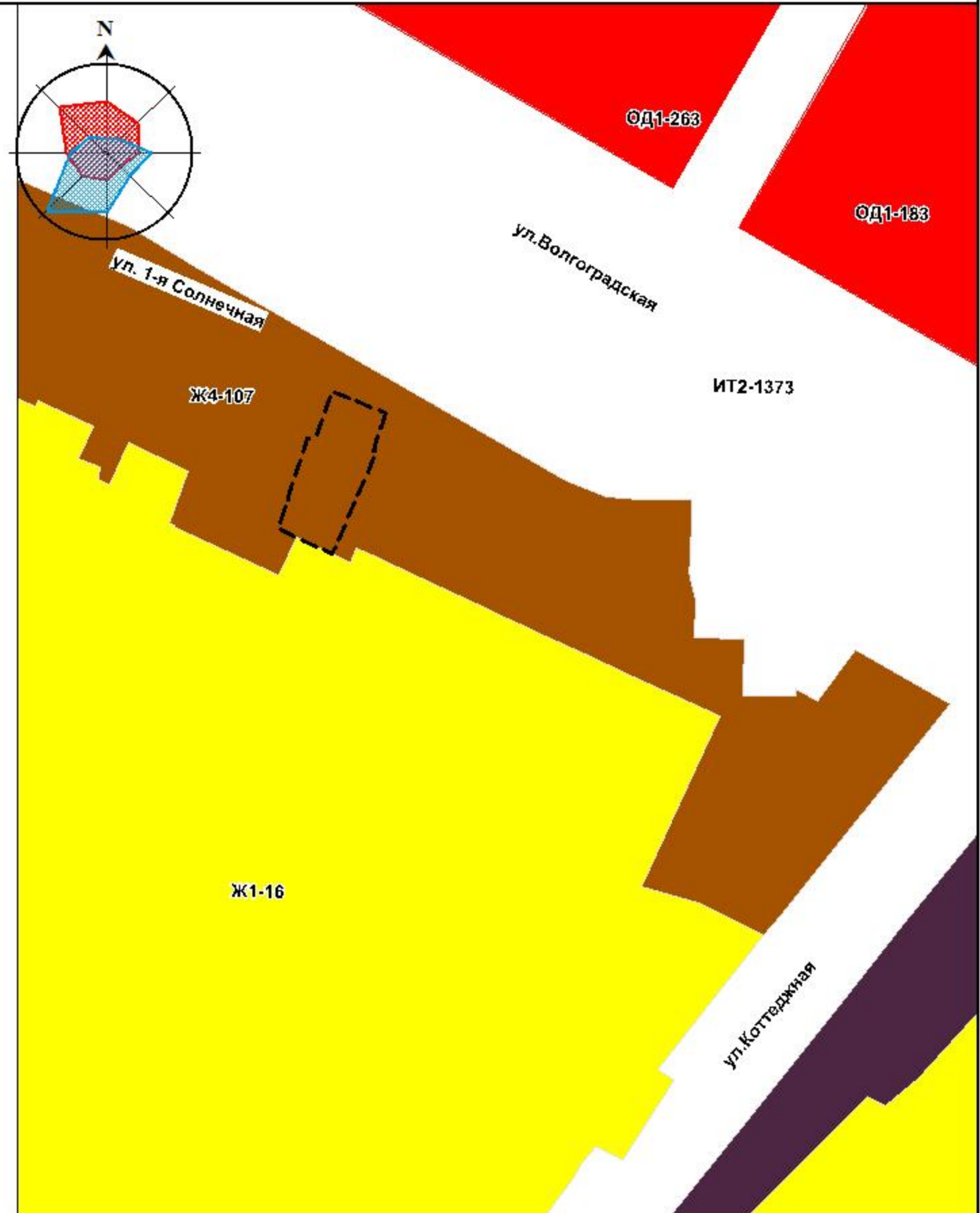
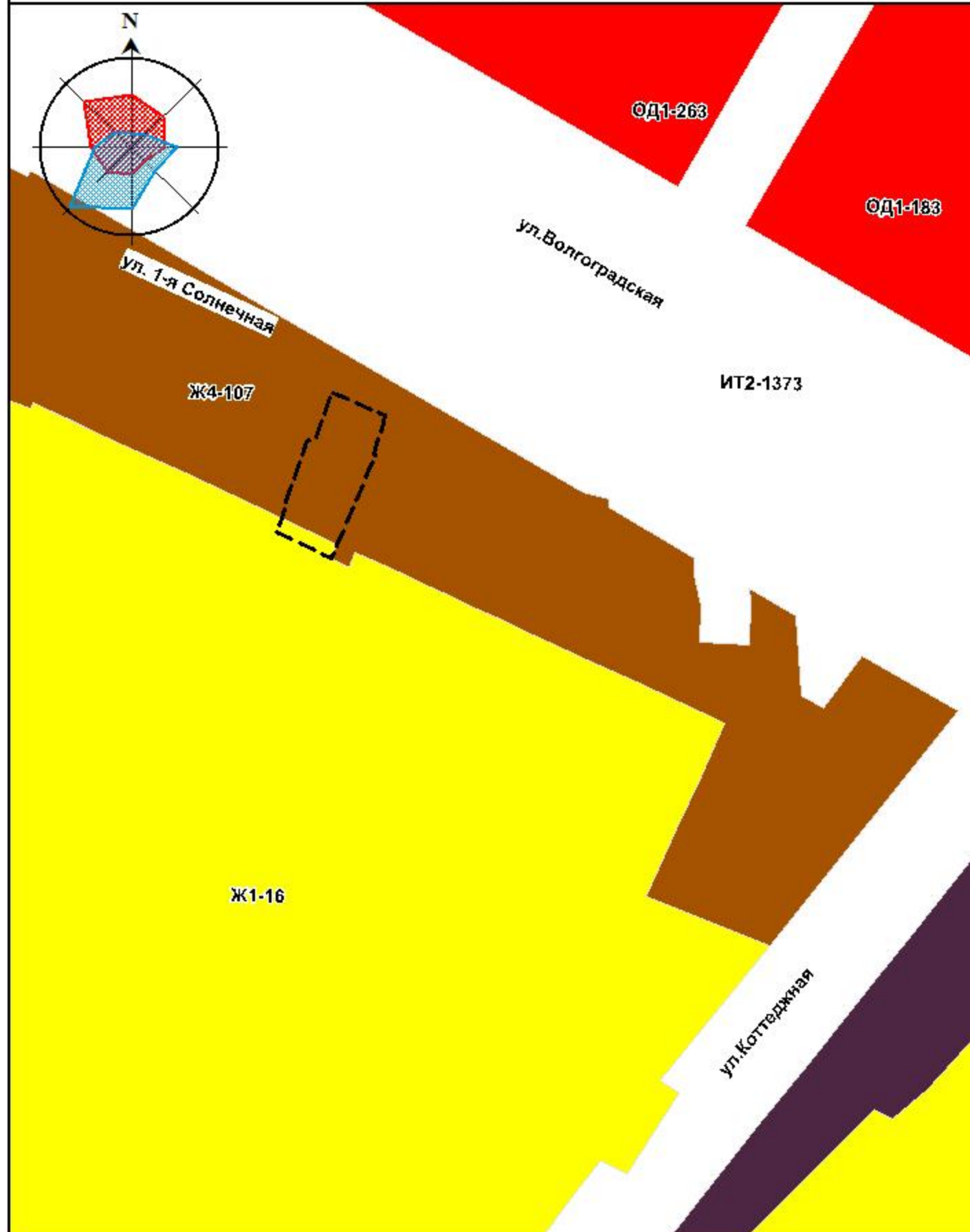


Информация к проекту Решения Омского городского Совета "О внесении изменений в Правила землепользования и застройки муниципального образования городской округ город Омск Омской области, утвержденные Решением Омского городского Совета от 10.12.2008 № 201"

к приложению № 18 : изложить в новой редакции территориальные зоны Ж4-107, Ж1-16, ИТ2-1373

Фрагмент карты градостроительного зонирования территорий города Омска

Фрагмент карты градостроительного зонирования территорий города Омска с предложенными изменениями

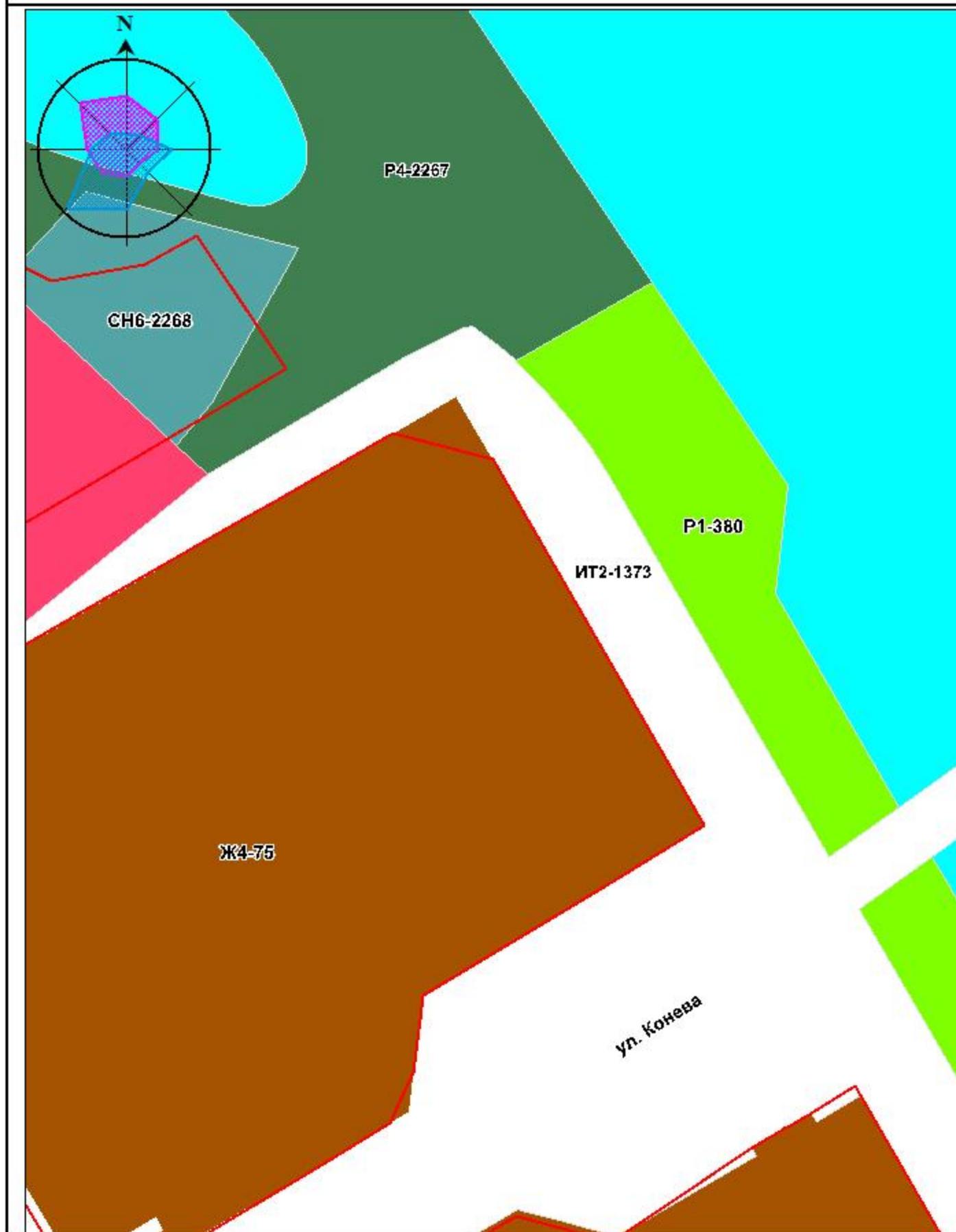


Информация к проекту Решения Омского городского Совета "О внесении изменений в Правила землепользования и застройки муниципального образования городской округ город Омск Омской области, утвержденные Решением Омского городского Совета от 10.12.2008 № 201"

к приложению № 19 : изложить в новой редакции территориальные зоны Р4-2267, ИТ2-1373, исключить территориальную зону Р1-380, выделив территориальную зону Р6 с присвоением номера 3062

Фрагмент карты градостроительного зонирования территорий города Омска

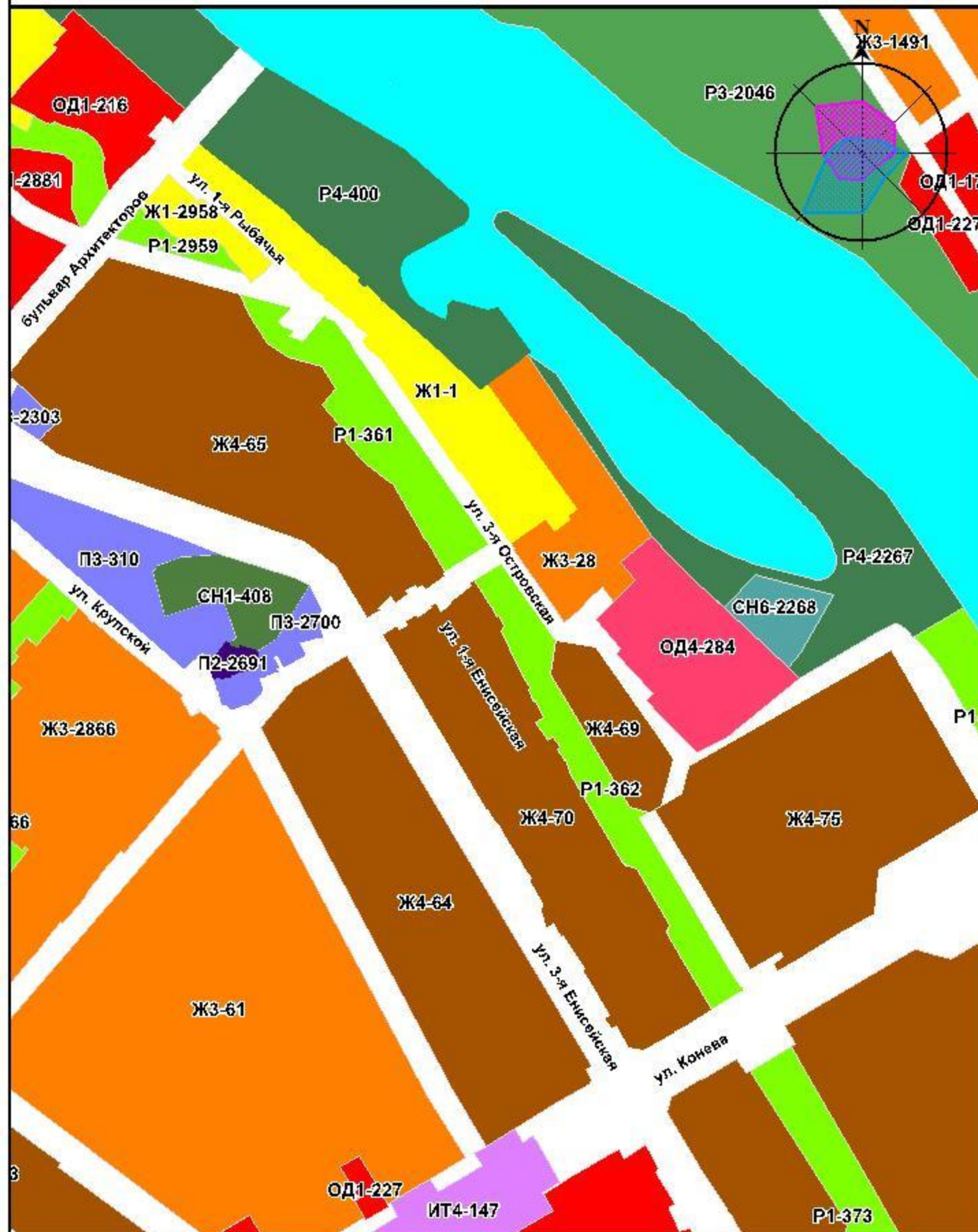
Фрагмент карты градостроительного зонирования территорий города Омска с предложенными изменениями



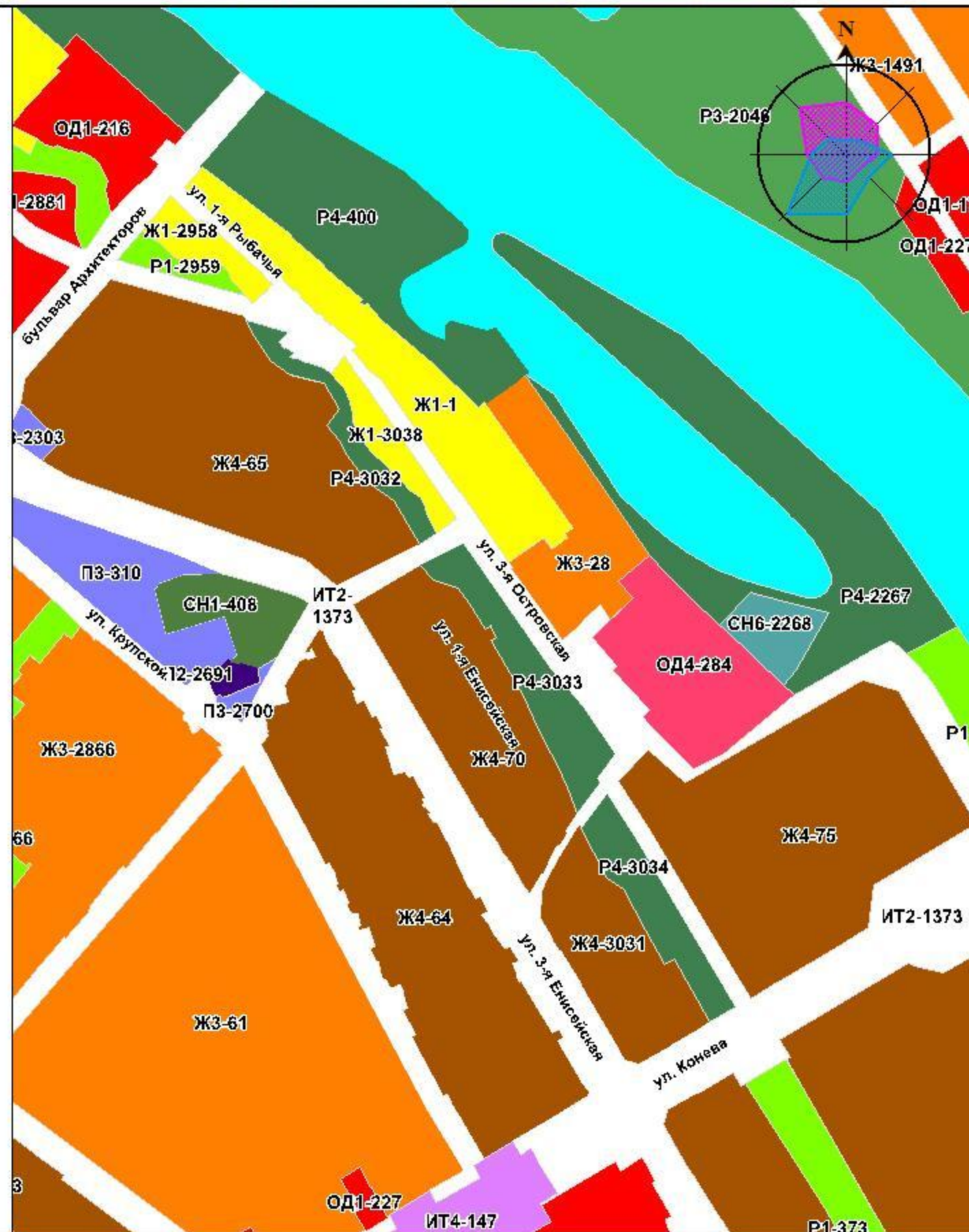
Информация к проекту Решения Омского городского Совета "О внесении изменений в Правила землепользования и застройки муниципального образования городская округ город Омск Омской области, утвержденные Решением Омского городского Совета от 10.12.2008 № 201"

к приложению № 20: изложить в новой редакции территориальные зоны Ж4-70, Ж4-65, Ж4-75, Ж4-64, ПЗ-2700, Ж1-1, ИТ2-1373, исключив территориальные зоны Р1-361, Р1-362, Ж4-69, выделите территориальную зону Ж4 с номером 3031, территориальную зону Ж1 с номером 3038, три территориальные зоны Р4 с номерами 3032, 3033, 3034

Фрагмент карты градостроительного зонирования территорий города Омска



Фрагмент карты градостроительного зонирования территорий города Омска с предложенными изменениями



Информация к проекту Решения Омского городского Совета "О внесении изменений в Правила землепользования и застройки муниципального образования городской округ город Омск Омской области, утвержденные Решением Омского городского Совета от 10.12.2008 № 201"

к приложению № 21 : изложить в новой редакции территориальные зоны ЖЗ-1505, Р1-2019, ИТ2

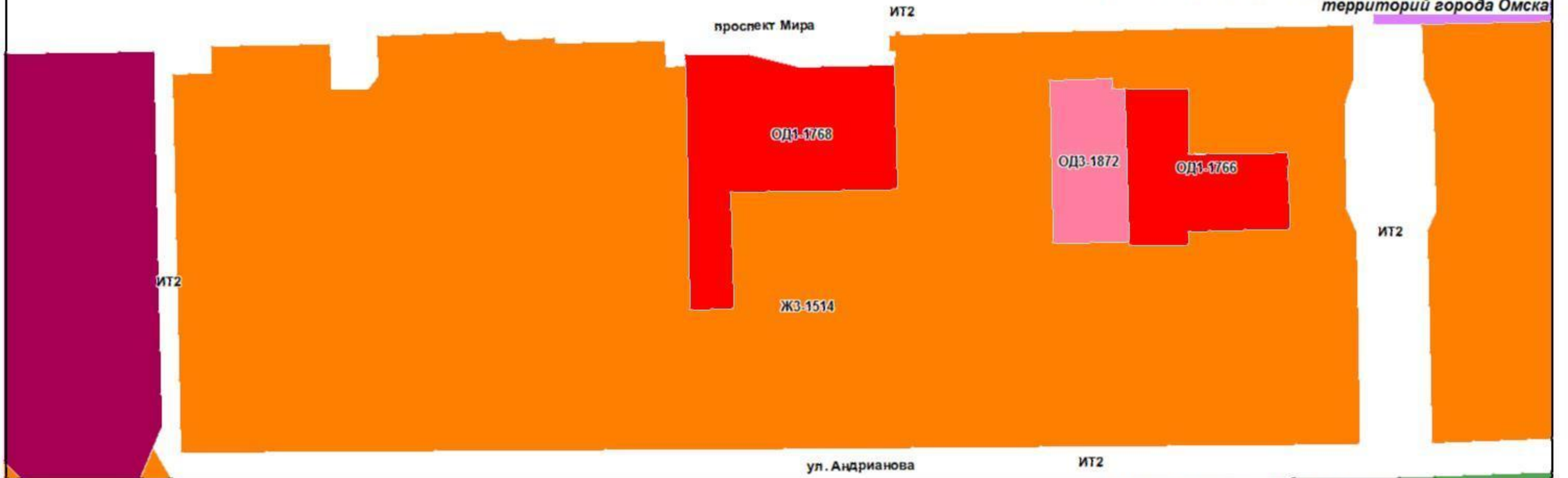
Фрагмент карты градостроительного зонирования территорий города Омска

Фрагмент карты градостроительного зонирования территорий города Омска с предложенными изменениями

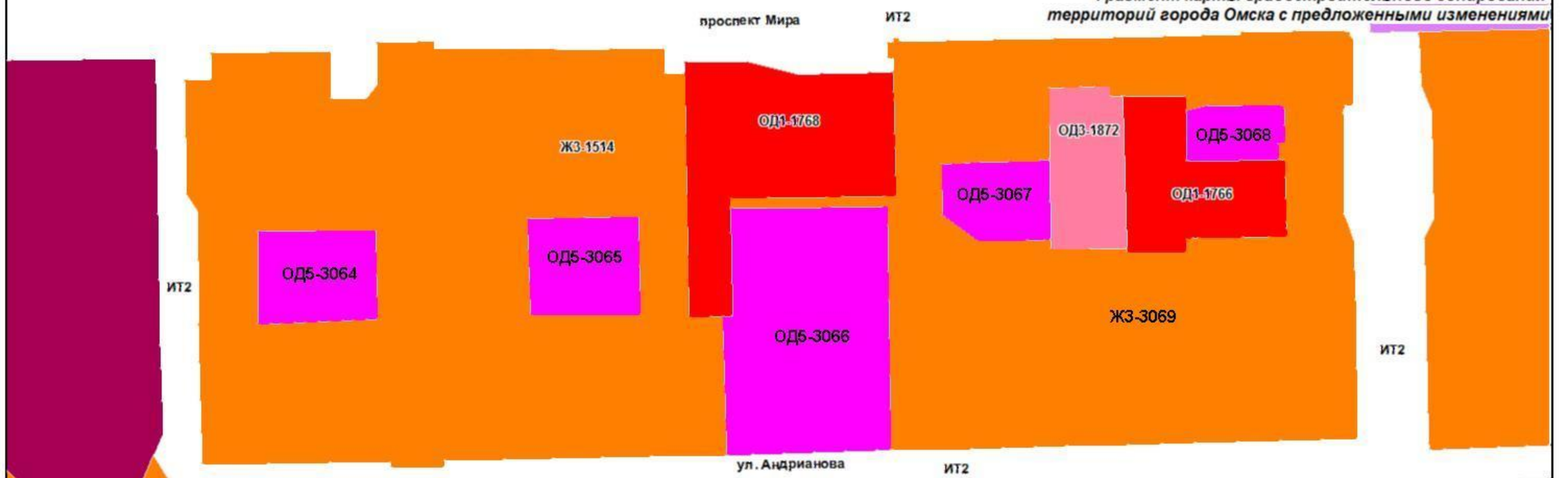


Информация к проекту Решения Омского городского Совета "О внесении изменений в Правила землепользования и застройки муниципального образования городской округ город Омск Омской области, утвержденные Решением Омского городского Совета от 10.12.2008 № 201"
к приложению № 22 : изложить в новой редакции территориальные зоны ЖЗ-1514, ИТ2, выделить пять территориальных зон ОД5 с номерами 3064-3068, территориальную зону ЖЗ с номером 3069

Фрагмент карты градостроительного зонирования территорий города Омска



Фрагмент карты градостроительного зонирования территорий города Омска с предложенными изменениями



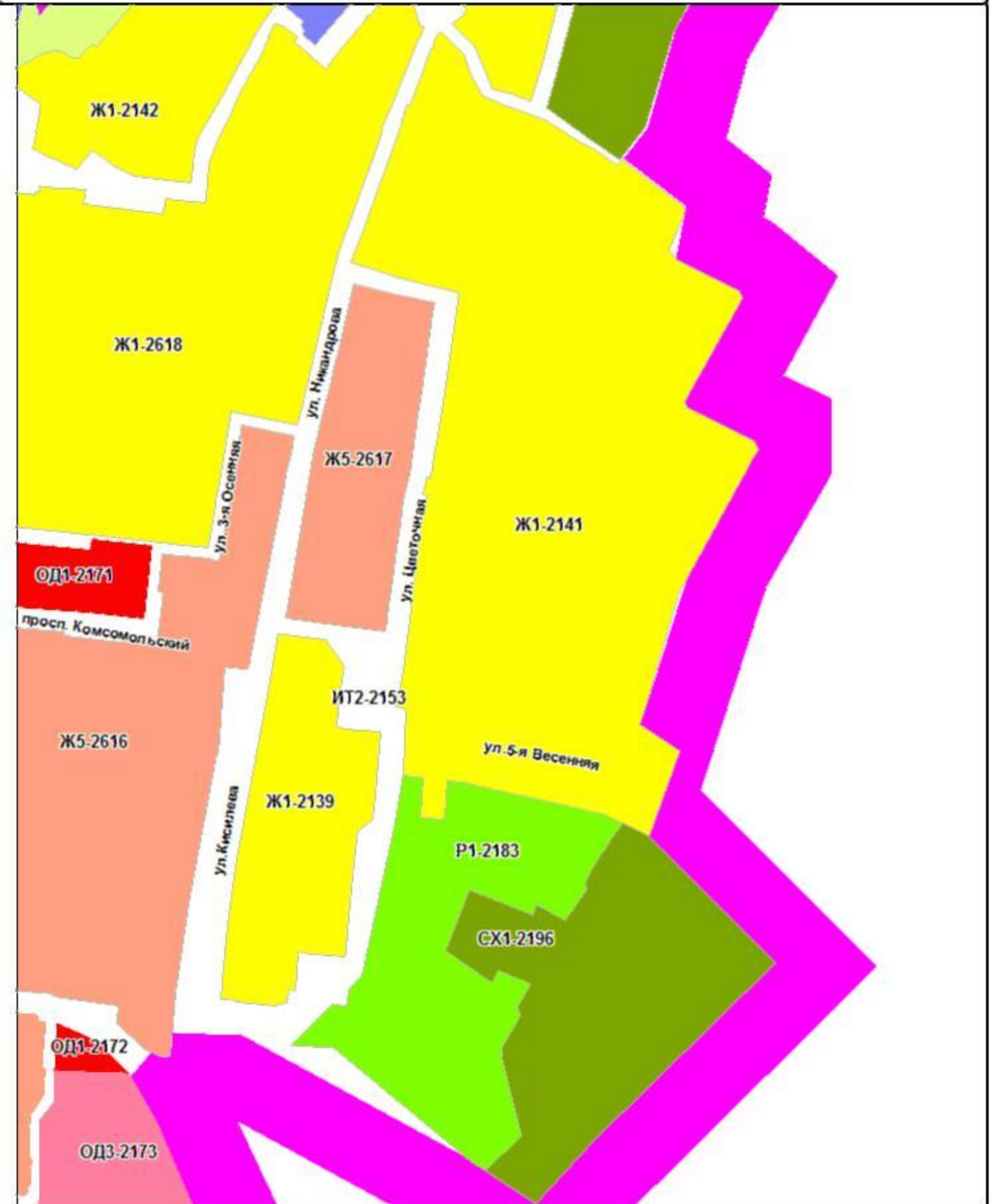
Информация к проекту Решения Омского городского Совета "О внесении изменений в Правила землепользования и застройки муниципального образования городской округ город Омск Омской области, утвержденные Решением Омского городского Совета от 10.12.2008 № 201"

к приложению № 23 : изложить в новой редакции территориальные зоны Ж1-2141, Р1-2183.

Фрагмент карты градостроительного зонирования территорий города Омска



Фрагмент карты градостроительного зонирования территорий города Омска с предложенными изменениями

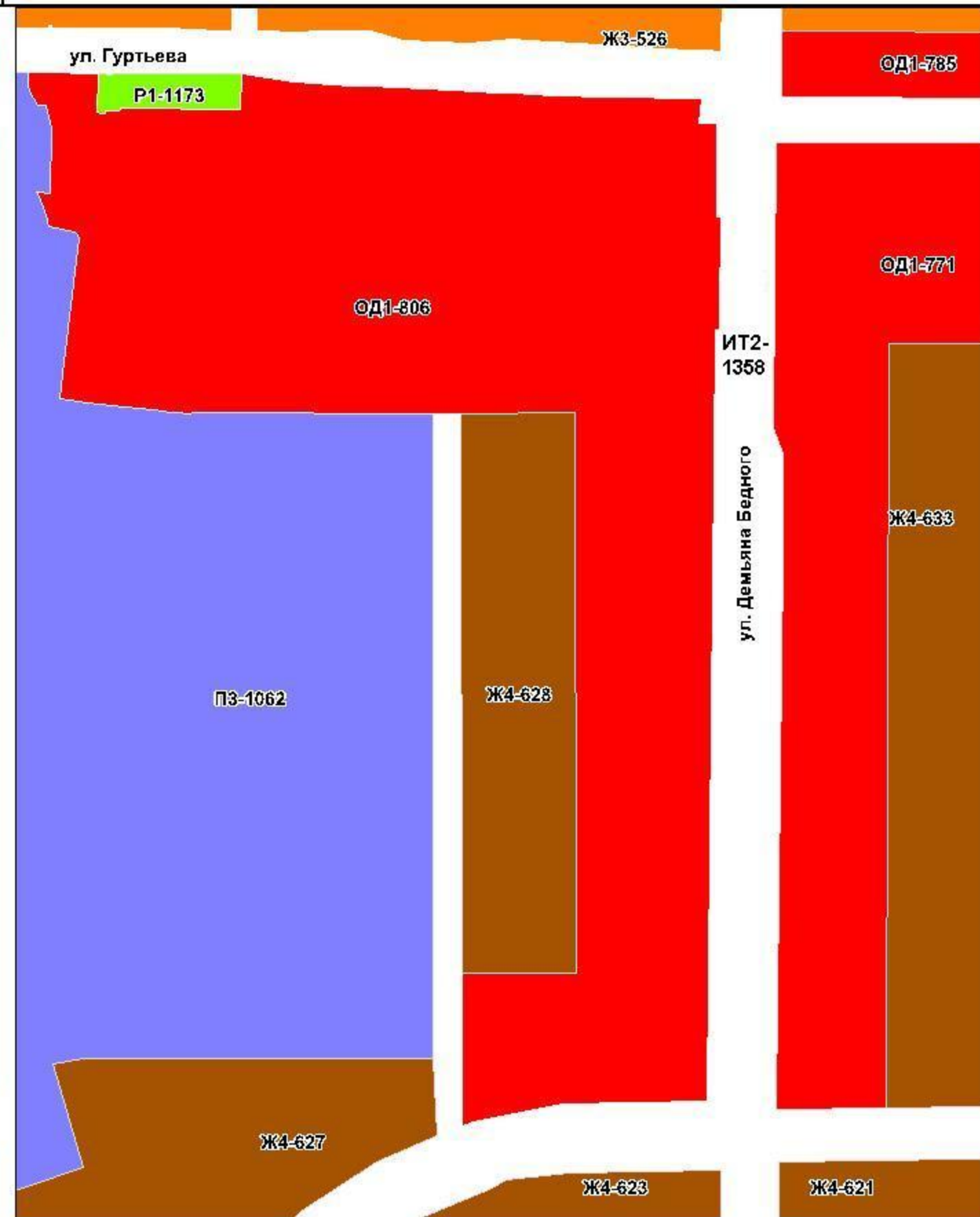
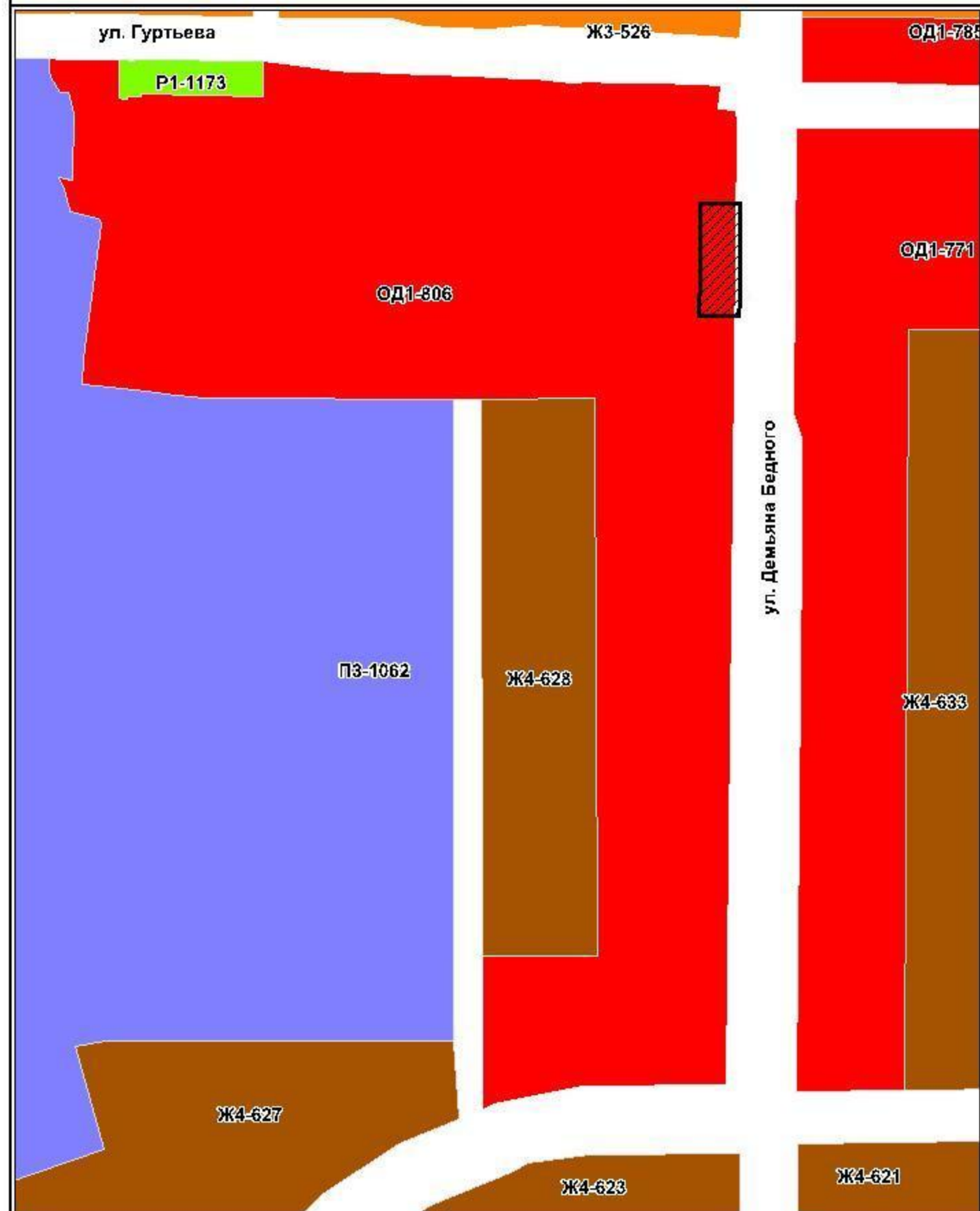


Информация к проекту Решения Омского городского Совета "О внесении изменений в Правила землепользования и застройки муниципального образования городской округ город Омск Омской области, утвержденные Решением Омского городского Совета от 10.12.2008 № 201"

к приложению № 24 : изложить в новой редакции территориальные зоны ОД1-806, ИТ2-1358

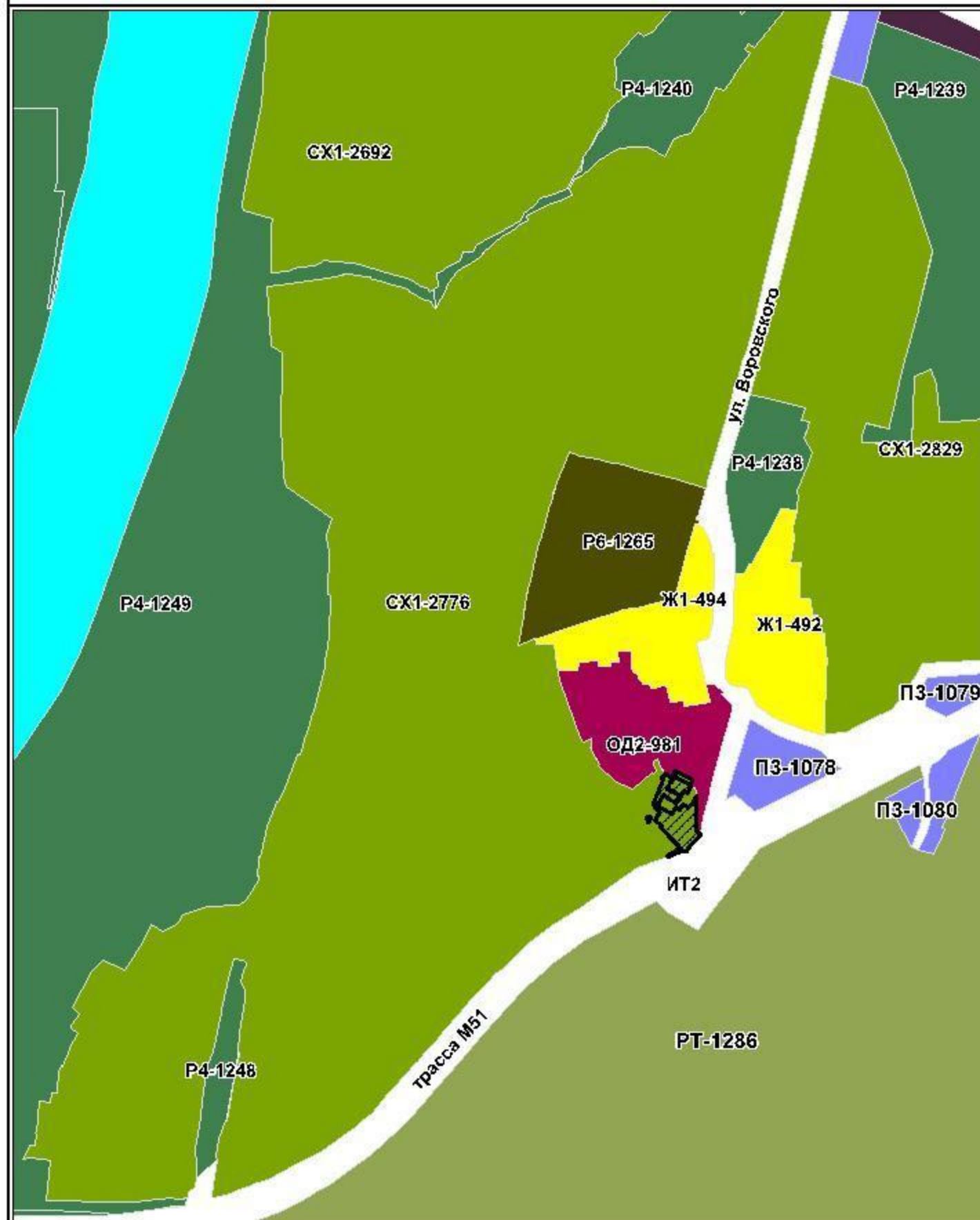
Фрагмент карты градостроительного зонирования территорий города Омска

Фрагмент карты градостроительного зонирования территорий города Омска с предложенными изменениями

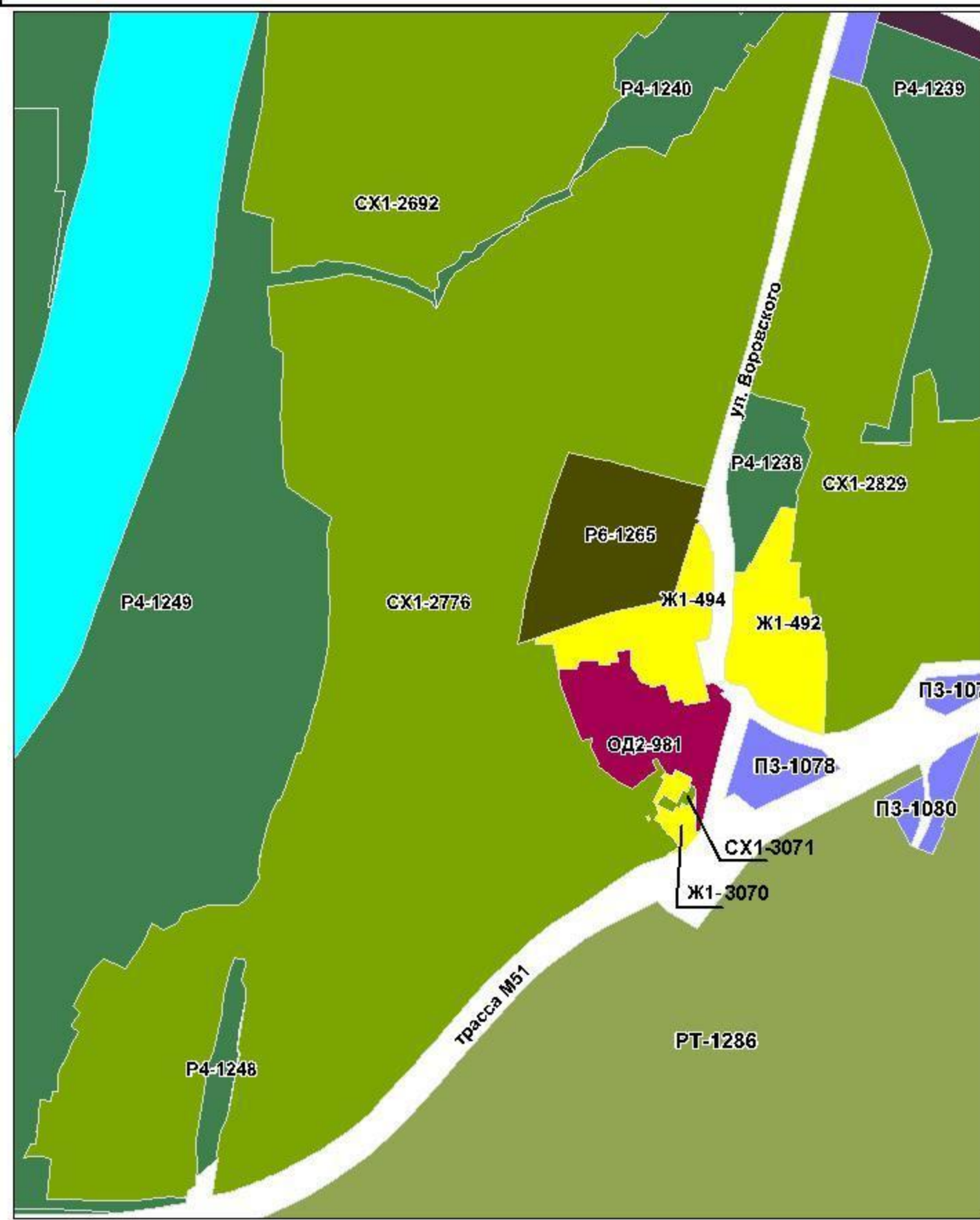


Информация к проекту Решения Омского городского Совета "О внесении изменений в Правила землепользования и застройки муниципального образования городская округ город Омск Омской области, утвержденные Решением Омского городского Совета от 10.12.2008 № 201"
к приложению № 25 : изложить в новой редакции территориальную зону СХ1-2776, выделить территориальную зону Ж1 с номером 3070, территориальную зону СХ1 с номером 3071

Фрагмент карты градостроительного зонирования территорий города Омска



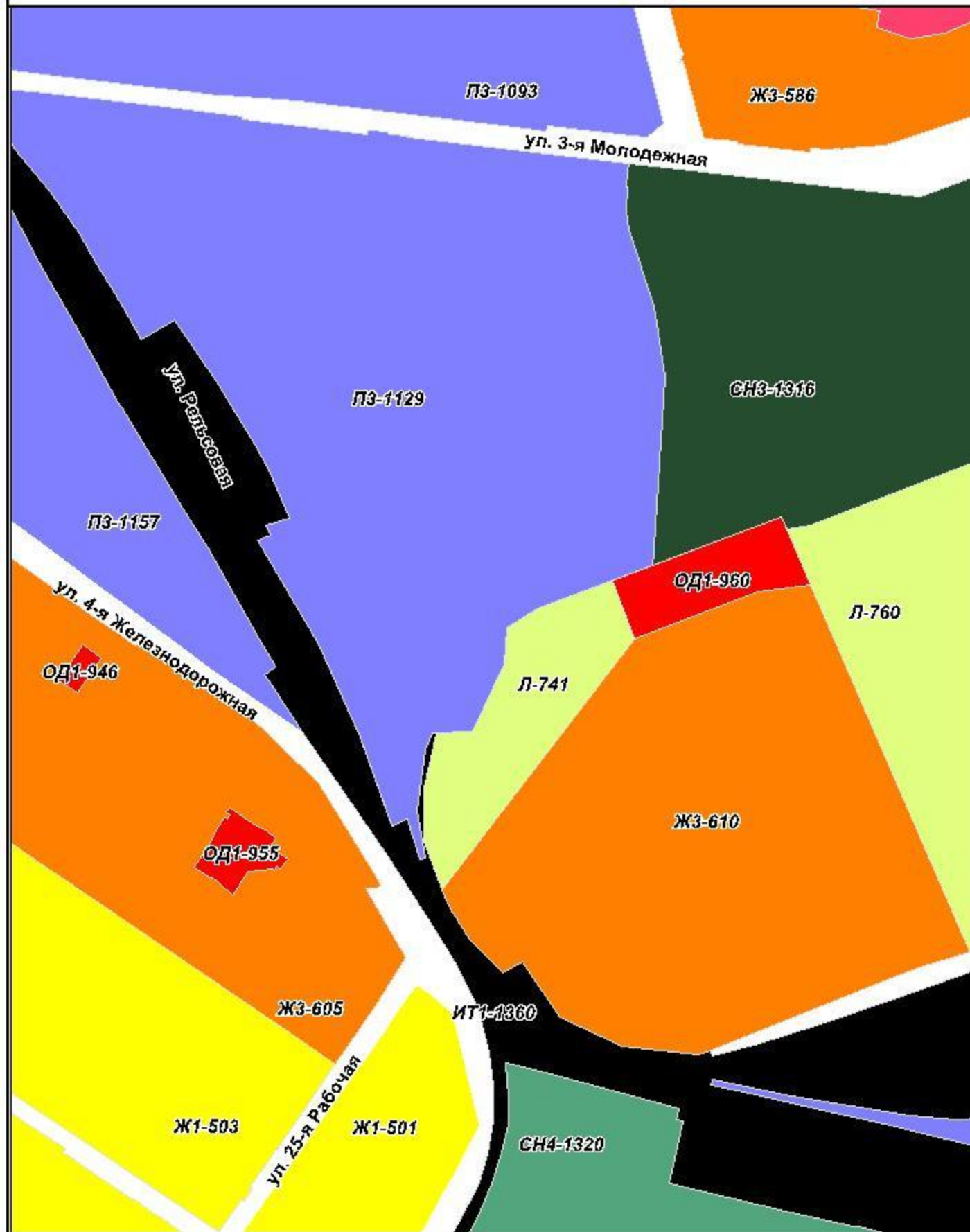
Фрагмент карты градостроительного зонирования территорий города Омска с предложенными изменениями



Информация к проекту Решения Омского городского Совета "О внесении изменений в Правила землепользования и застройки муниципального образования городской округ город Омск Омской области, утвержденные Решением Омского городского Совета от 10.12.2008 № 201"

к приложению № 26 : изложить в новой редакции территориальные зоны Л-741, ЖЗ-610, ПЗ-1129, ИТ1-1360

Фрагмент карты градостроительного зонирования территорий города Омска



Фрагмент карты градостроительного зонирования территорий города Омска с предложенными изменениями



Информация к проекту Решения Омского городского Совета "О внесении изменений в Правила землепользования и застройки муниципального образования городской округ город Омск Омской области, утвержденные Решением Омского городского Совета от 10.12.2008 № 201"

к приложению № 27 : изложить в новой редакции территориальные зоны Ж5-677, Ж3-599

Фрагмент карты градостроительного зонирования территорий города Омска



Фрагмент карты градостроительного зонирования территорий города Омска с предложенными изменениями

