


УТВЕРЖДАЮ

Директор департамента
архитектуры и градостроительства
Администрации города Омска,
председатель комиссии


_____ С.В. Рогова
« 17 » _____ 2021 года

ПРОТОКОЛ № 86 рассмотрения заявок на участие в аукционе по лотам № № 1 - 3 извещения № 27 о проведении аукциона на право заключения договоров аренды земельных участков

г. Омск

17 мая 2021 года
12 часов 30 минут

Комиссия по организации и проведению аукционов по продаже земельных участков или права на заключение договоров аренды земельных участков из состава земель, находящихся в муниципальной собственности муниципального образования городской округ город Омск Омской области и земельных участков, государственная собственность на которые не разграничена, права на заключение договоров о комплексном развитии территории (далее – комиссия) провела процедуру рассмотрения заявок на участие в аукционе по лотам № № 1 – 3 извещения № 27 о проведении аукциона на право заключения договоров аренды земельных участков.

ПРИСУТСТВОВАЛИ:

Рогова С.В., директор департамента архитектуры и градостроительства Администрации города Омска, председатель комиссии;

Вагина Т.Ю., заместитель директора департамента архитектуры и градостроительства Администрации города Омска, начальник управления инженерно-транспортной инфраструктуры, главный инженер, заместитель председателя комиссии;

Филатова О.А., начальник управления землеустройства департамента архитектуры и градостроительства Администрации города Омска;

Кайзер Е.К., главный специалист сектора проведения аукционов управления землеустройства департамента архитектуры и градостроительства Администрации города Омска, аукционист;

Кандакова М.И., главный специалист сектора проведения аукционов управления землеустройства департамента архитектуры и градостроительства Администрации города Омска, секретарь комиссии;

Шевченко Е.В., начальник юридического управления департамента архитектуры и градостроительства Администрации города Омска;

Пономарев Д.В., консультант управления налоговой политики и доходов местного бюджета департамента финансов и контроля Администрации города Омска;

Назарова М.Д., начальник управления аренды земельных участков департамента имущественных отношений Администрации города Омска;

Лясота С.А., ведущий специалист финансово-экономического отдела департамента архитектуры и градостроительства Администрации города Омска;

Ботвинник Д.Б., главный специалист отдела по предоставлению земельных участков департамента учета собственности и земельных отношений Министерства имущественных отношений Омской области.

Кворум имеется.

ПОВЕСТКА:

О рассмотрении заявок заявителей:

1) по лоту № 1 – на право заключения договора аренды земельного участка из состава земель населенных пунктов с кадастровым номером 55:36:130126:7913, площадью 1 110 кв.м, местоположение установлено относительно ориентира, расположенного за пределами участка. Ориентир жилой дом № 11, расположенный по улице Н. Быстрова, в 360 м северо-восточнее. Почтовый адрес ориентира: Российская Федерация, местоположение установлено в 360 м юго-восточнее относительно жилого дома № 11, расположенного по улице Н. Быстрова в Кировском административном округе города Омска.

Вид разрешенного использования: «для индивидуального жилищного строительства (код 2.1)» установлен согласно Правилам землепользования и застройки муниципального образования городской округ город Омск Омской области, утвержденным Решением Омского городского Совета от 10 декабря 2008 года № 201 (далее – Правила землепользования).

2) По лоту № 2 – на право заключения договора аренды земельного участка из состава земель населенных пунктов с кадастровым номером 55:36:130126:7915, площадью 1 123 кв.м, местоположение установлено в 355 м юго-восточнее относительно жилого дома № 11, расположенного по улице Н. Быстрова в Кировском административном округе города Омска.

Вид разрешенного использования: «для индивидуального жилищного строительства (код 2.1)» установлен согласно Правилам землепользования.

3) По лоту № 3 – на право заключения договора аренды земельного участка из состава земель населенных пунктов с кадастровым номером 55:36:130126:7963, площадью 703 кв.м, местоположение установлено относительно ориентира, расположенного за пределами участка. Ориентир жилой дом с почтовым адресом: Омская область, город Омск, Кировский административный округ, улица Видная, дом 20, в 285 м юго-западнее жилого дома.

Вид разрешенного использования: «для индивидуального жилищного строительства (код 2.1)» установлен согласно Правилам землепользования.

Аукцион назначен на 19 мая 2021 года.

РАССМОТРЕЛИ:

По окончании срока подачи заявок на участие в аукционе по лотам №№ 1 – 3 не подано ни одной заявки на участие в аукционе, задатки не поступали.

РЕШИЛИ:

В соответствии с пунктом 14 статьи 39.12 Земельного кодекса Российской Федерации признать аукцион несостоявшимся в связи с тем, что по окончании срока подачи заявок на участие в аукционе не подано ни одной заявки на участие в аукционе.

ПОДПИСИ:


Члены комиссии:

Вагина Т.Ю. 


Филатова О.А. 


Кайзер Е.К. 

Кандакова М.И. 

Шевченко Е.В. 

Пономарев Д.В. 

Назарова М.Д. 

Лясота С.А. 

Ботвинник Д.Б. 