



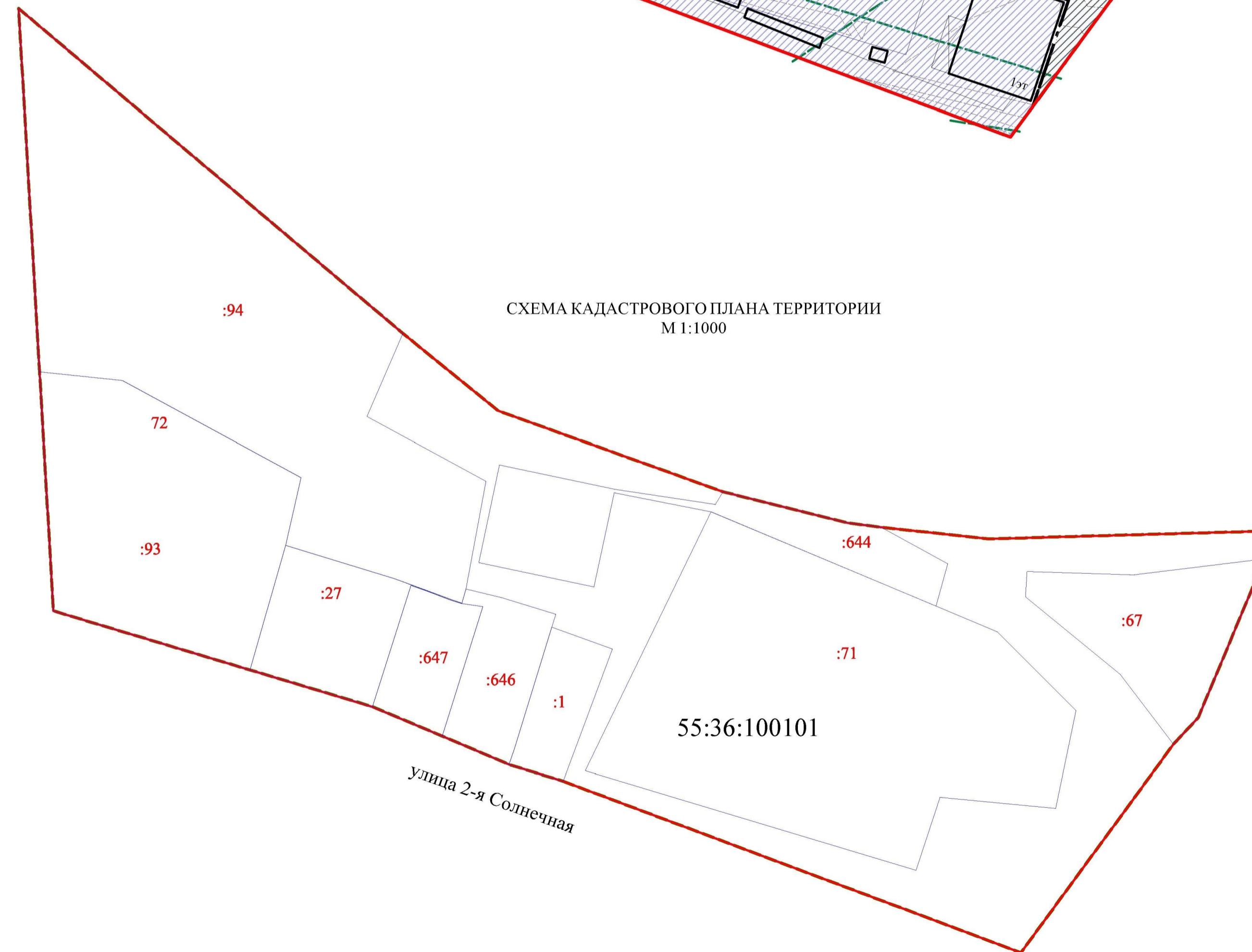


Чертеж межевания части территории планировочного элемента 11-1, установленного Схемой планировочных элементов территории города Омска для разработки градостроительной документации в составе Генерального плана муниципального образования городской округ город Омск Омской области




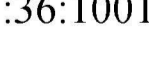



УСЛОВНЫЕ ОБОЗНАЧЕНИЯ

-  граница проекта межевания территории
-  красные линии
-  линии отступа от красных линий в целях определения места допустимого размещения зданий, строений, сооружений
-  границы земельных участков, учтенных в ЕГРН
-  номер земельного участка, учтенного в ЕГРН
-  существующие здания, строения, сооружения
-  строящиеся здания, строения, сооружения
-  зоны с особыми условиями использования, учтенные в ЕГРН
-  зоны с особыми условиями использования территорий (коммуникационные коридоры инженерных сетей)
-  образуемые земельные участки размещения производственно-коммунальных объектов IV-V классов опасности
-  образуемые земельные участки размещения линейных объектов
-  номер образуемого земельного участка
-  граница санитарно-защитной зоны



УСЛОВНЫЕ ОБОЗНАЧЕНИЯ

-  граница проекта межевания территории
-  красные линии
-  границы земельных участков, учтенных в ЕГРН
-  кадастровый номер квартала
-  кадастровый номер земельного участка, учтенного в ЕГРН

Примечания:

1. Разработчик: Общество с ограниченной ответственностью «Национальный земельный фонд»;
2. Заказчик: Королев Виталий Владимирович;
3. Проект разработан в соответствии с распоряжением директора департамента архитектуры и градостроительства Администрации города Омска от 27 декабря 2017 года № 2978 «О подготовке документации по планировке некоторых частей территории муниципального образования городской округ город Омск Омской области».