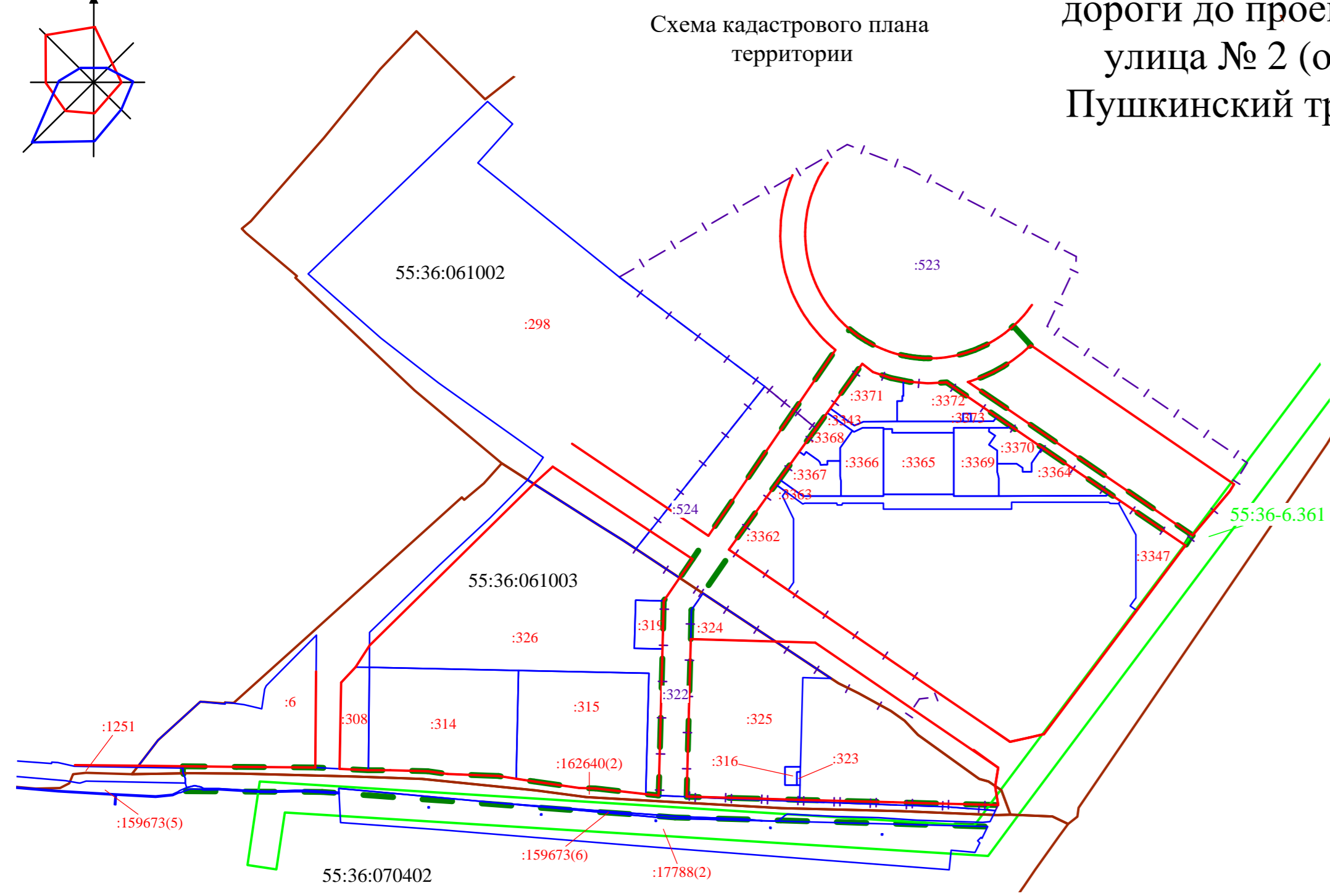


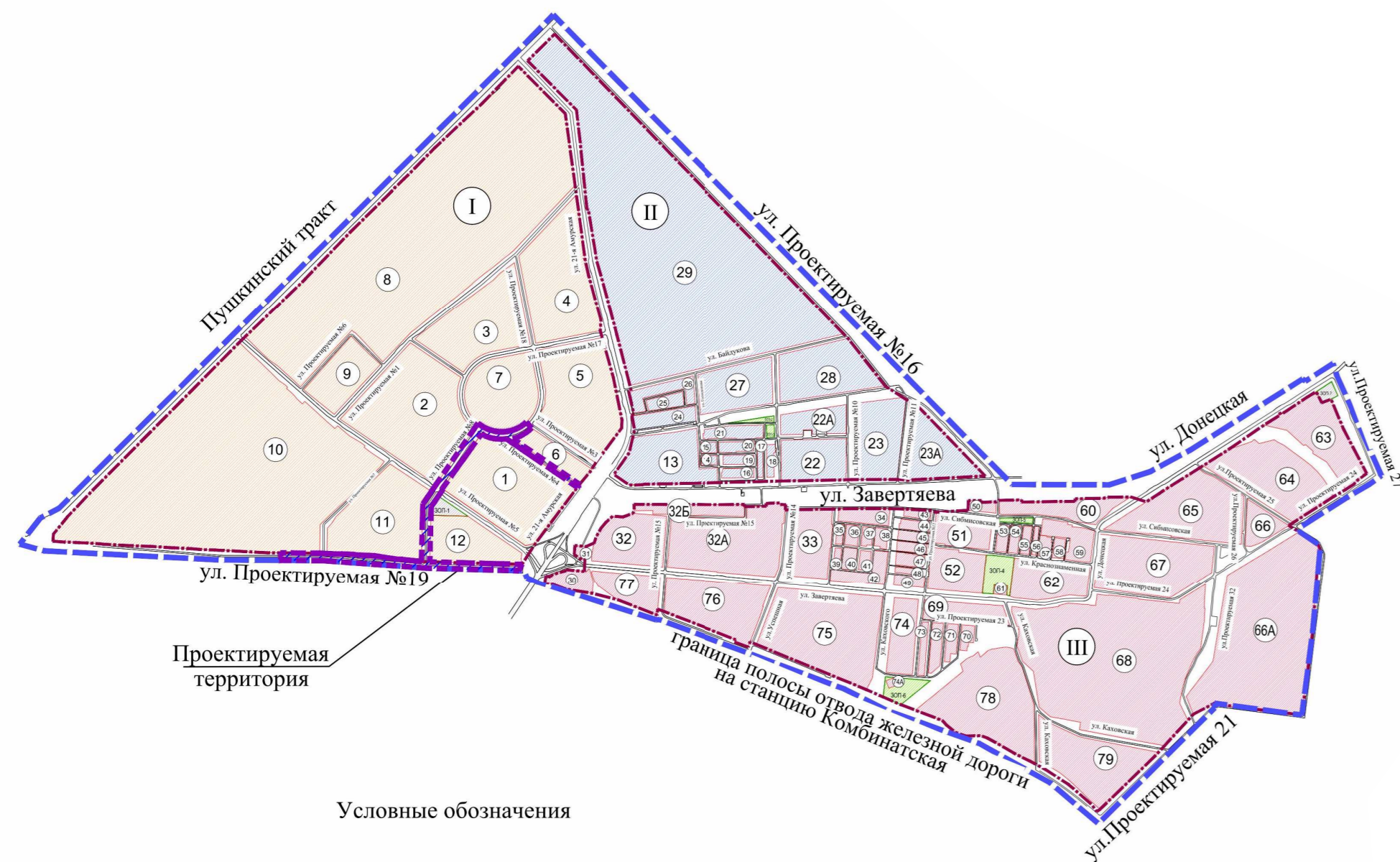
Чертеж межевания территории в границах элементов планировочной структуры: проектируемая улица № 8 (от полосы отвода железной дороги до проектируемой улицы № 2), проектируемая улица № 4 (от улицы 21-я Амурская до проектируемой улицы № 2), проектируемая улица № 2 (от проектируемой улицы № 8 до проектируемой улицы № 3) проекта планировки территории, расположенной в границах: Пушкинский тракт – лесополоса – граница городской черты – дорога в поселок Степной – проектируемая дорога – граница полосы отвода железной дороги на станцию Комбинатская в городе Омске

Приложение к проекту межевания территории в границах элементов планировочной структуры: проектируемая улица № 8 (от полосы отвода железной дороги до проектируемой улицы № 2), проектируемая улица № 4 (от улицы 21-я Амурская до проектируемой улицы № 2), проектируемая улица № 2 (от проектируемой улицы № 8 до проектируемой улицы № 3) проекта планировки территории, расположенной в границах: Пушкинский тракт – лесополоса – граница городской черты – дорога в поселок Степной – проектируемая дорога – граница полосы отвода железной дороги на станцию Комбинатская в городе Омске



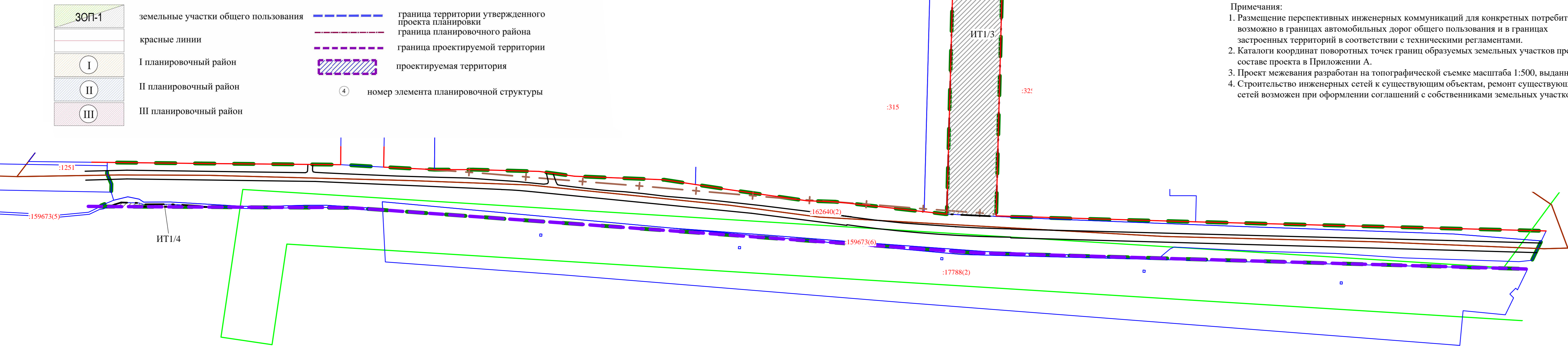
- Условные обозначения
- граница межевания территории
  - красные линии
  - граница земельных участков, учтенных в ЕГРН по состоянию на 01.12.2018 г.
  - граница кадастрового квартала, учтенного в ЕГРН по состоянию на 01.12.2018 г.
  - граница зон с особыми условиями использования территории, учтенных в ЕГРН по состоянию на 01.12.2018 г.
  - граница изменяемых земельных участков, учтенных в ЕГРН по состоянию на 01.12.2018 г.
  - 55:36:061002 кадастровый номер квартала
  - 55:36-6.361 кадастровый номер зоны с особыми условиями использования территории
  - :322 кадастровый номер земельного участка

Схема расположения границ проектирования и элементов планировочной структуры утвержденного проекта планировки территории, расположенной в границах: Пушкинский тракт – лесополоса – граница городской черты – дорога в поселок Степной – проектируемая дорога – граница полосы отвода железной дороги на станцию Комбинатская в Центральном административном округе города Омска



Условные обозначения

- 30П-1 земельные участки общего пользования
- красные линии
- I планировочный район
- II планировочный район
- III планировочный район
- граница территории утвержденного проекта планировки
- граница планировочного района
- граница проектируемой территории
- проектируемая территория
- номер элемента планировочной структуры



УСЛОВНЫЕ ОБОЗНАЧЕНИЯ

- Граница межевания территории
- Граница утвержденного проекта планировки
- Граница земельных участков, учтенных в ЕГРН по состоянию на 01.12.2018 г.
- Граница кадастрового квартала, учтенного в ЕГРН по состоянию на 01.12.2018 г.
- Граница зон с особыми условиями использования территории, учтенных в ЕГРН по состоянию на 01.12.2018 г.
- Красные линии
- Дороги местного значения, улицы, проезды
- Граница санитарно-защитной зоны
- Границы и условные номера образуемых земельных участков
- образуемые земельные участки размещения объектов городского наземного транспорта

Примечания:

1. Размещение перспективных инженерных коммуникаций для конкретных потребителей возможно в границах автомобильных дорог общего пользования и в границах застроенных территорий в соответствии с техническими регламентами.
2. Каталоги координат поворотных точек границ образуемых земельных участков представлены в составе проекта в Приложении А.
3. Проект межевания разработан на топографической съемке масштаба 1:500, выданной заказчиком.
4. Строительство инженерных сетей к существующим объектам, ремонт существующих инженерных сетей возможен при оформлении соглашений с собственниками земельных участков.