

Чертеж межевания территории, расположенной в границах территории элементов планировочной структуры: № 1, линейного объекта № 4-3.ИТЗ по проектируемой улице № 1 проекта планировки территории, расположенной в границах: улица Заозерная – улица Красный Путь – улица Фрунзе – правый берег реки Иртыш – в Советском и Центральном административных округах города Омска

Приложение № 8
к постановлению Администрации города Омска
от _____ № _____

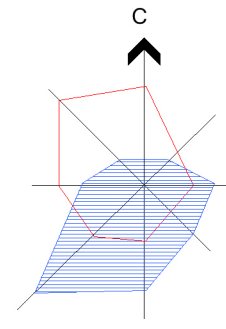
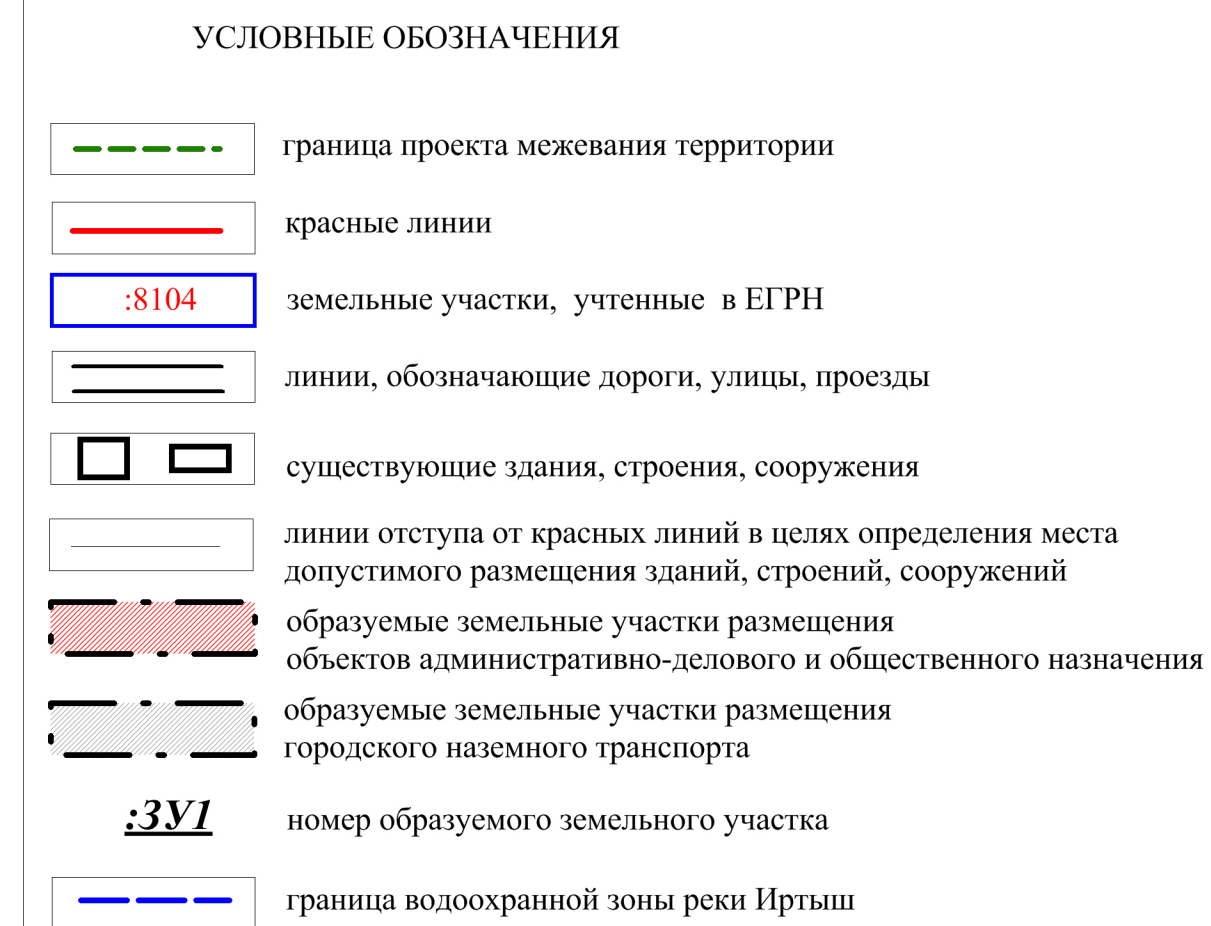
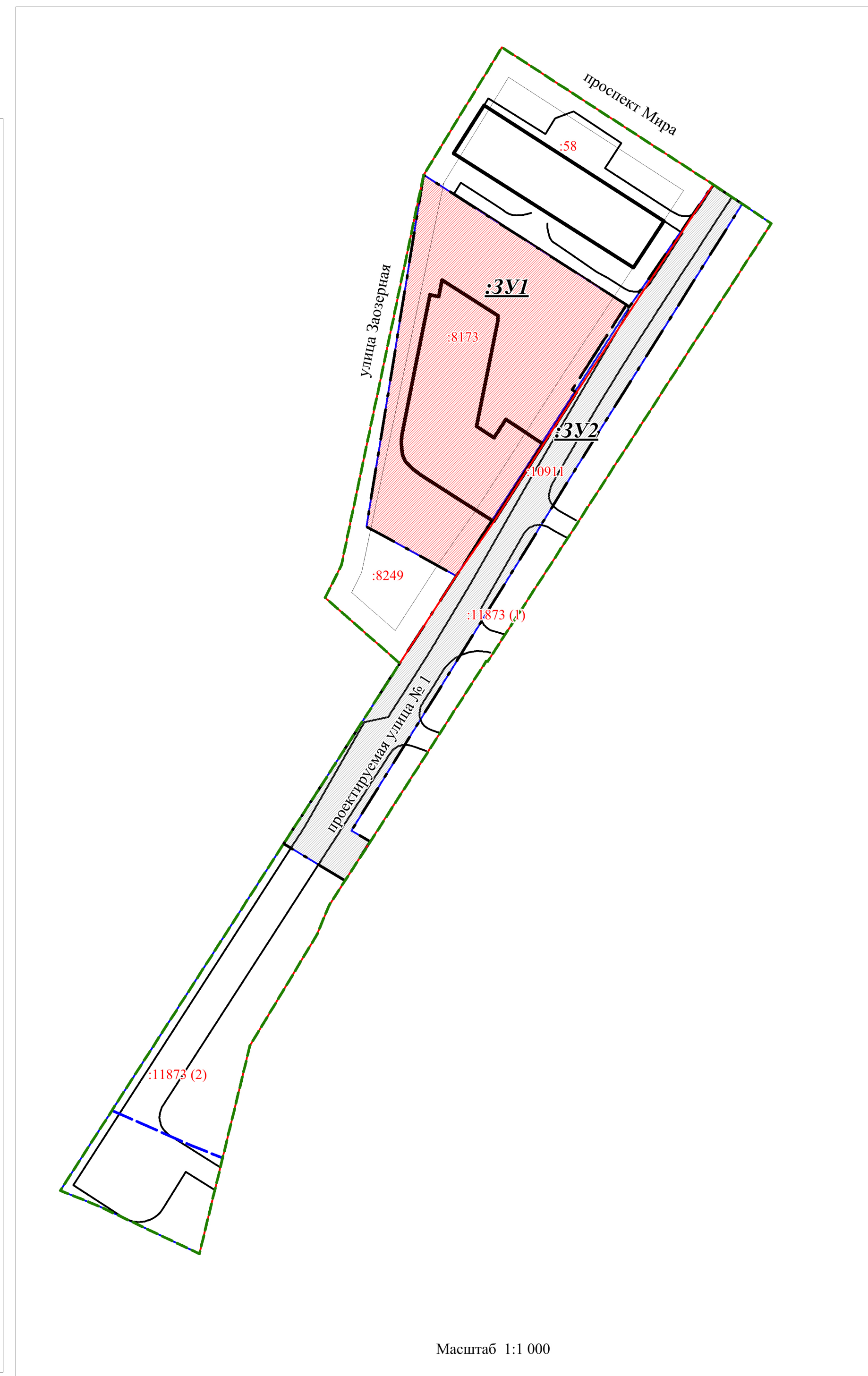


Схема расположения элементов планировочной структуры проекта планировки территории, расположенной в границах: улица Заозерная – улица Красный Путь – улица Фрунзе – правый берег реки Иртыш в Советском и Центральном административных округах города Омска



Примечание:
1. Заказчик - ООО «Л-Финанс».
2. Разработчик - ООО «Национальный земельный фонд».
3. Координаты характерных точек определены аналитическим методом, средняя квадратическая погрешность местоположения характерных точек не более 0,10 м.